

GEOGRAPHIA

DA

PROVINCIA

le ne fay rien
sans
Gayeté

(Montaigne, Des livres)

Ex Libris
José Mindlin

Handwritten: 23-1-92

GEOGRAPHIA
DA
PROVINCIA DO RIO GRANDE DO SUL
ADAPTADA ÀS CLASSES ELEMENTARES
E
ADORNADA COM MAPPAS COLORIDOS
POR
HILARIO RIBEIRO



PELOTAS
Editores — Carlos Pinto & Comp.

1880

N. 458

Helena Ribeiro

DUAS PALAVRAS

Confessamos desde já que este trabalho, longe de estar isento de erros e imperfeições, ainda não attinge propositalmente o alvo que visamos. Propositalmente dizemos, porque ha defeitos tão arraigados que se não podem extirpar de prompto, assim como ha instituições que se não podem derrocar do mesmo modo sem um abalo social.

Até hoje não germinou uma ideia, não medrou uma grande doutrina, um pensamento generoso e humanitario que não passasse pelo cadinho das perseguições, das affrontas, da calumnia e das ironias.

Uma reforma tem custado muito, e vai lentamente : — *é a da escola primaria*, por isso que ameaça a tranquilla imbecilidade dos espiritos chatos e rotineiros que fogem á discussão e á verdade e temem a luz da civilização e da historia.

Os gregos e os athenienses esmeravão-se na educação intellectual e physica das crianças ; para elles o movimento do espirito não era menos util e necessario que o movimento dos musculos. Differentemente procedemos. Nem vida do pensamento, nem actividade physica ! A memoria immobilizando as faculdades activas, atrophando a palavra e o raciocinio ; e, onde a memoria, que faz parte do entendimento, não se utiliza em proveito da intelligencia e de si mesma, póde ser exaltada muito embora pelo pai imprevidente ou pelo mestre ignorante, mas em verdade sua acção não produz senão imbecis e idiotas.

E' tempo de pensarmos que a criança nasceu para a sociedade e que sobre ella vai pesar uma missão ainda mais difficil e gloriosa que a nossa.


Emancipemol-a quanto antes d'essa tutella que a torna um ente passivo, sem liberdade de acção e pensamento ; condemnada a ser um mero e servil recipiente de palavras e regras, de uma metaphisica convencional e absurda em todas as idades.

Será decorando simplesmente uma extensa nomenclatura de cidades e villas, ou de rios e lagos sem a menor importancia geographica, que terão os meninos uma ideia exacta do mundo, da sua patria e do seu berço natalicio ? Outros são os destinos da geographia. Ella deve influir simultaneamente sobre o character e sobre o espirito da criança, revelando-lhe sentimentos novos e elevados, rasgando-lhe vastos horisontes á iniciativa e ao trabalho, á intelligencia e ao coração. E' unicamente sob este ponto de vista que deve ser encarada, não só esta sciencia, senão todas as disciplinas da escola primaria.

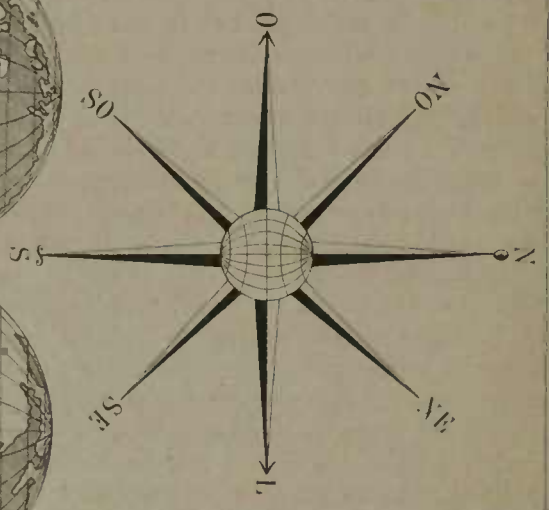
Não cabendo nos limites acanhados de uma ligeira introducção o que pensamos sobre a — ESCOLA PRIMARIA e sua reforma, talvez muito breve tenhamos ensejo de externar nossa humillima opinião sobre tão elevado e complexo assumpto, n'um pequeno volume.

Aos senhores professores que nos honrarem com a adopção d'este compendio, devemos dizer que as lições sob o titulo — *Leituras* — devem servir-lhes para novas e mais uteis explicações, concorrendo para despertar as faculdades activas dos meninos, a vida em fim do pensamento, que é a base de todo ensino logico, racional.

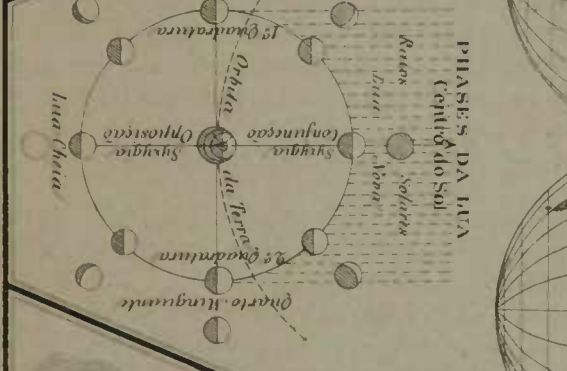
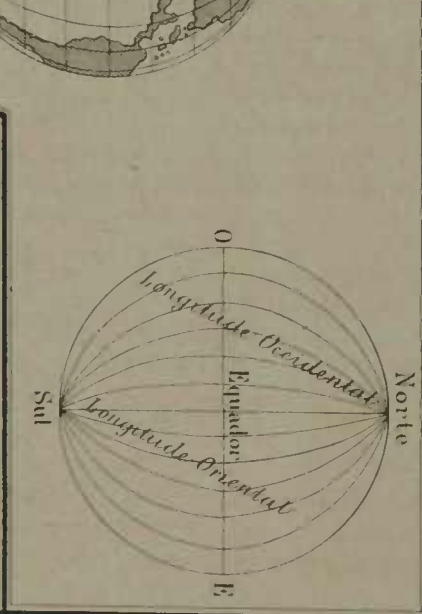
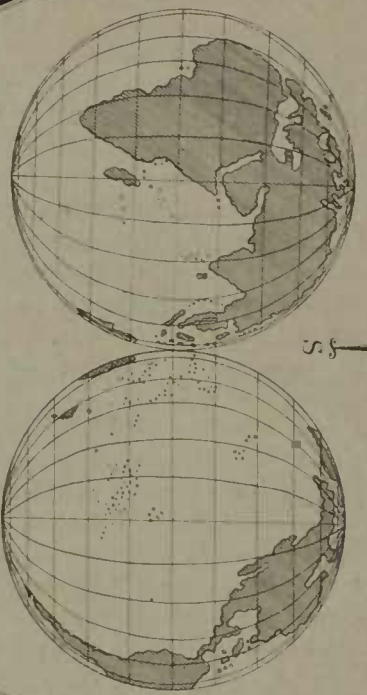
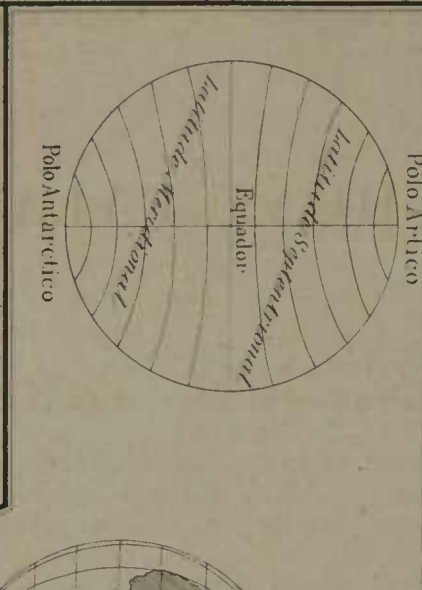
H. Ribeiro



Grandezza comparada da Terra e da Lua



Distancia da lua a Terra 96,109 leguas de 4 kilometros



PRELIMINARES

DEFINIÇÕES GEOGRAPHICAS

PRIMEIRA LIÇÃO

Que é Geographia ?

Geographia é a sciencia que trata da descripção da Terra.

Que é a Terra ?

A *Terra* é o mundo em que habitamos.

Como se divide a Geographia ?

Divide-se a Geographia em tres partes principaes ; a saber : *geographia astronomica*, *geographia physica* e *geographia politica*.

Que é Geographia astronomica ?

Geographia astronomica é a que considera a Terra como um corpo celeste ou em relação aos outros astros.

Que são astros ?

Astros são corpos que vemos brilhar no firmamento.

Que é firmamento ?

Firmamento ou *céo* é a immensa abobada onde girão os astros.

SEGUNDA LIÇÃO

Que é Geographia physica ?

Geographia physica é a que descreve a Terra em relação a si mesma, e trata de seu aspecto, de seus diferentes climas e de suas produções naturaes.

Que é Geographia politica ?

Geographia politica é a que descreve a Terra em relação a seus habitantes, seus diferentes paizes, seus governos, suas populações, sua industria, seu commercio, etc.

Que é corpo ?

Corpo é tudo que occupa um lugar no espaço.

Que é superficie de um corpo ?

Superficie de um corpo é a sua parte exterior.

Que é globo ou esphera ?

Globo ou *esphera* é um corpo perfeitamente redondo.

Que é o centro de uma esphera ?

Centro de uma esphera é o ponto interior da mesma.

TERCEIRA LIÇÃO

Que sabe dizer sobre a Terra em que habitamos ?

A *Terra* é um immenso globo que mo-

ve-se em torno do sol, do qual recebe a luz e o calor.

Quantos movimentos principaes tem ?

A Terra tem dois movimentos principaes ; a saber : 1º, o de *rotação*, que ella executa em 24 horas ou diariamente sobre si mesma ; 2º, o de *translação*, que ella executa em 365 dias e 6 horas ou annualmente ao redor do sol.

Que produzem estes movimentos ?

O movimento de rotação produz os dias e as noites e o movimento de translação

as estações, que são quatro : *primavera*, *verão* ou *estio*, *outono* e *inverno*.

Qual é a duração de cada estação ?

Cada estação dura tres mezes : desde 21 de Setembro até 21 de Dezembro ha primavera ; de 21 de Dezembro a 21 de Março ha verão ; de 21 de Março a 21 de Junho dura o outono, e de 21 de Junho a 21 de Setembro dura o inverno.

QUARTA LIÇÃO

Qual é a figura da Terra ?

A figura da Terra não é completamente redonda ; tem mais ou menos a fórma de uma laranja.

Que é o eixo da Terra ?

O *eixo* da Terra é uma linha imaginaria que a atravessa pelo centro, e sobre a qual executa o seu movimento de rotação no espaço de 24 horas.

Que nome têm as extremidades do eixo ?

As duas extremidades, por onde sae a linha que atravessa a Terra, chamão-se *Polos*, um dos quaes tem o nome de *polo do norte*, *polo arctico* ou *boreal* ; e o outro *polo do sul*, *polo antarctico* ou *austral*.

Como divide-se a Terra ?

A Terra é dividida em cinco partes, chamadas partes do mundo, a saber : *Europa*, *Asia*, *Africa*, *America* e *Oceania*.

Que comprehende cada uma d'essas partes ?

Cada uma d'essas partes comprehende imperios, reinos, republicas, confederações, cidades, etc.

Póde saber-se a posição de qualquer região da Terra ?

Para se saber a situação e a posição de qualquer paiz ou cidade, temos quatro pontos convencionaes, que se chamão os *quatro pontos cardeaes*, a saber : *nascente*, *poente*, *norte* e *sul*.

Que significão estes 4 pontos cardeaes ?

Nascente é o lugar onde parece que o sol nasce ; *poente* é o lugar onde parece que o sol se põe no fim do dia ; *norte* é a parte que nos fica em frente, quando temos o nascente á direita e o poente á esquerda ; e o *sul* é a parte que fica opposta ao norte.

Não ha outros pontos ?

Além d'estes pontos ha ainda 4 secundarios ou intermediarios, que são : o *nordéste*, o *noroéste*, o *suéste* e o *sudoéste*.

Qual é a posição dos pontos cardeaes nos mappas geographicos ?

Nos mappas geographicos os pontos cardeaes occupão a seguinte posição : — o *norte* costuma ser no alto do mappa ; o *sul* em baixo ; o *nascente* á direita e o *poente* á esquerda.

LEITURA I — A TERRA é uma grande esphera solta no espaço infinito, onde opera seus movimentos, do mesmo modo que o sol, a lua e todos os corpos celestes. Tão immenso é o volume da Terra que todas essas montanhas que se erguem á sua superficie equivalem a grãos de areia ahi disseminados e que em nada alterão a sua redondeza, bem como os valles mais profundos e as aguas do oceano.

Além do movimento diurno ou de rotação em redor de seu eixo, a Terra gira annualmente em torno do Sol do occidente para o oriente, executando cada uma de suas revoluções em 365 dias mais ou menos, e produzindo o anno.

A LUA é um astro opáco, que recebe do Sol a luz que nos transmite. O seu volume é 49 vezes menor que o da Terra, em torno da qual se move, acompanhando-a sempre em seu movimento ao redor do Sol.

Nem sempre este bello astro nos apresenta o mesmo aspecto: ora o seu hemispherio apparece todo illuminado, ora metade e logo depois succedem novas mudanças de luz.

Estes diferentes aspectos, sob os quaes ella nos apparece durante o seu movimento de translação em redor da Terra, chamão-se *phases*; sendo 4 as principaes que se succedem de 7 em 7 dias.

Quando a Lua se acha entre a Terra e o Sol nos é invisivel, porque os raios solares só allumião-lhe o hemispherio que nos fica opposto; ficando portanto ás escuras o hemispherio voltado para nós. (fig. A).

Esta phase ou posição chama-se *Lua nova, conjunção* ou *primeira syzygia*.

Continuando a Lua o seu caminho do occidente para o oriente, no fim de 7 dias completa um quarto de seu giro e nos apresenta metade do seu hemispherio allumiado: chama-se a esta phase *quarto crescente* ou *primeira quadratura*. (fig. C).

No fim de 14 dias e meio a Lua tem andado metade do seu curso e então a Terra fica de permeio e ella em opposição ao Sol. Chama-se a esta phase *Lua cheia, plenilunio, opposição* ou *segunda syzygia*. (fig. E).

Passados 22 dias, tem a Lua caminhado tres quartos de seu curso e então só nos apresenta metade de seu hemispherio allumiado: chama-se a esta phase *segunda quadratura* ou *quarto minguate*. (fig. G).

No fim de 29 dias e meio, a Lua acha-se de novo no ponto A, em conjunção, isto é, entre a Terra e o Sol: é então *Lua nova* ou *novilunio*, e principia uma outra *lunação* ou *mez lunar*.

A Lua apresenta-nos sempre o mesmo hemispherio, sendo-nos o outro inteiramente desconhecido.

Querem uns que esse astro já fosse habitado, outros que o é e ha opiniões que virá a ter habitantes; entretanto o seu hemispherio visivel apresenta a mais triste esterilidade, paragens sóbrias e melancolicas, a ausencia completa de agua e athmosphera.

As manchas que vemos á superficie da Lua são as sombras dos valles e montanhas que lá existem.

O Sol é a estrella mais proxima á Terra, em uma distancia de quasi 35 milhões de leguas e o seu volume é 1.400,000 vezes mais consideravel.

Elle tem um movimento de rotação sobre si mesmo, que executa do occidente para o oriente em 25 dias e meio. Notão-se na superficie do Sol manchas diferentes, sendo umas mais escuras que o resto do disco, outras pelo contrario muito brilhantes que se denominão *fáculas*, tendo o centro quasi negro e rodeado de uma côr menos escura.

QUINTA LIÇÃO

De que se compõe a superficie da Terra ?

A superficie da Terra compõe-se de terras e aguas, occupando estas muito mais extensão.

Como se designão as partes naturaes da Terra ?

As diferentes porções da terra designão-se pelos nomes de *continente, região, paiz,*

ilha, peninsula, cabo, isthmo, planicie, monte, serra, vulcão, etc.

Que é continente ?

Continente é uma vasta extensão de terra que não é cortada pelo mar.

Quantos continentes ha ?

Ha tres continentes, que são : 1° o *Antigo Continente*, que é o maior e comprehende

a Europa, Asia e Africa, sem as ilhas; 2º o *Novo Continente*, que comprehende a America; 3º o *Novissimo* ou *Continente Austral*, que comprehende a Australia ou Nova Hollanda, na Oceania.

Que outros nomes têm os continentes?
O antigo continente tambem se cha-

ma *Mundo Antigo*, porque foi o unico conhecido dos antigos; o novo continente tambem se chama *Novo Mundo*, e foi descoberto por Christovão Colombo em 1492.

A' Oceania dá-se tambem o nome de *Mundo Maritimo*.

SEXTA LIÇÃO

Defina as outras partes de terra.

Região é uma extensão de terra consideravel.

Paiz é uma região, cujos habitantes vivem de ordinario sujeitos a um mesmo governo, e formão assim uma *Nação* ou *Estado*.

Ilha é uma porção de terra cercada d'agua por todos os lados.

Archipelago é uma reunião de ilhas.

Peninsula é uma porção de terra cercada d'agua por todos os lados, menos por um que a prende a outra terra.

Cabo ou *promontorio* é uma ponta de terra que se avança pelo mar.

Isthmo é uma porção estreita de terra, que liga uma peninsula a outra terra.

Costa ou *littoral* é o terreno banhado pelo mar.

Praias são as costas pouco inclinadas, quasi sempre de areia.

Planicie é um vasto terreno e em geral plano.

Serra ou *cordilheira* é uma continuação de montanhas da mesma origem.

Monte é uma massa de terra elevada que tem declive sensivel.

Como se chamão os montes pequenos e os grandes?

Os montes pequenos chamão-se *collinas*, *outeiros*, *serros*; os grandes têm o nome de *montanhas*.

Que é orographia?

Orographia é a parte da geographia que trata das montanhas.

Que sabe dizer sobre as partes de uma montanha?

Base de uma montanha é o terreno sobre que ella assenta; *encostas*, *vertentes*, *ladeiras*, são os seus lados inclinados; *raiz*, *fralda*, é o lugar onde ella começa a elevar-se; *cimo*, *cume*, é a sua extremidade superior; *pico* é um cume agudo; *ponto culminante* é o ponto mais elevado de uma montanha.

Que é valle?

Valle é o terreno comprehendido entre duas montanhas pouco separadas uma da outra.

Que é vulcão?

Vulcão é um monte mais ou menos elevado que lança fogo, fumo, cinzas e materiaes derretidas por uma ou mais aberturas.

A cavidade ou abertura do vulcão chama-se *cratéra*, e as materias derretidas e inflammadas chamão-se *lavas*.

SETIMA LIÇÃO

Que nomes têm as diferentes partes naturaes das aguas?

As diferentes partes das aguas chamão-

se *oceano*, *mar*, *golfo*, *bahia*, *porto*, *estreito*, *lago*, *rio*, etc.

Sabe descrever essas partes?

Oceano é a vasta extensão d'agua salgada que banha as costas exteriores dos continentes.

Mar é tambem uma vasta extensão d'agua salgada que, introduzindo-se pelos continentes, banha as suas differentes partes.

No globo não ha mais do que um mar, que divide-se em cinco bacias principaes, com as seguintes denominações: *Oceano Atlantico*, *Grande Oceano* ou *Mar Pacifico*, *Oceano Indico* ou *Mar das Indias*, *Oceano Arctico* e *Oceano Antartico*.

Golfo é uma porção de mar que se in-tromette pela terra.

Porto é uma porção de mar cercado de terras que offerece abrigo ás embarcações.

Barra é a entrada de um porto.

Estreito é uma porção de mar apertado entre duas terras.

Lago é uma porção d'agua doce ou salgada cercada de terras por todos os lados.

Rio é uma corrente d'agua mais ou menos extensa que se despeja no mar ou em um outro rio ou outro deposito d'agua.

Rio affluente é o que despeja suas aguas em outro rio.

Confluencia é o lugar em que se reu-nem as aguas dos rios affluentes.

Nascente de um rio é o ponto onde o rio começa.

Foz ou *embocadura* é o lugar onde o rio termina seu curso.

Leito ou *alveo* é o terreno sobre que o rio corre.

Margens são as terras que ficão adjacentes ao rio.

Delta é o conjuncto de ilhas formadas na foz de um rio pelos seus braços.

Estuario é a larga embocadura de um rio.

FORMAS DE GOVERNO

OITAVA LIÇÃO

Quantas fórmãs de governo conhece ?

As fórmãs de governo estabelecidas entre os povos civilisados são duas :

Monarchia e *Republica*.

Monarchia é o governo de um só chefe denominado *monarcha* ou *soberano*; este toma o titulo de *rei* ou de *imperador*, quando o Estado que elle governa é um reino ou um imperio.

Republica é o governo do Estado por assembleas ou por chefes temporarios que governão pelo povo que os elege.

O chefe supremo da republica chama-se *presidente*.

Confederação é a reunião de Estados ligados para sua defenza commum, de ordinario debaixo de uma autoridade superior escolhida por elles.

LEITURA II — Chamão-se *globos terrestres* as espheras de madeira ou de cartão, que representão a Terra, redonda como é, tendo traçados na sua superficie os mares, continentes, ilhas, lagos, rios, cidades e villas principaes.

Tambem pôde-se representar a Terra sobre uma folha de papel ou qualquer superficie plana e n'este caso chama-se *carta geographica*.

LINHAS E CIRCULOS ASTRONOMICOS. — Os geographos imaginarão uma linha recta que passa pelo centro da Terra, em torno da qual ella executa o seu movimento de rotação em 24 horas, como já dissemos.

Além d'esta linha imaginarão sobre a esphera terrestre duas especies de circulos que se chamão *maximos* e *menores*; sendo aquellés os que dividem a Terra em duas partes iguaes, chamadas hemispherios; e estes os que a dividem em duas partes desiguaes.

Entre os circulos maximos contão-se o *Equador* e os *Meridianos*.

Equador é o circulo maximo traçado a igual distancia entre os polos; os dois hemispherios em que elle corta a Terra denominão-se o do Norte ou boreal e o do Sul ou austral.

O equador divide-se em 360 grãos, cada grão em 60 minutos e cada minuto em 60 segundos.

Designão-se os grãos com um pequeno zero, os minutos com um accento agudo e os segundos com dois accentos; por ex. : 12° 20' 35".

Meridiano é todo o circulo que passa pelos polos; e os dois hemispherios formados por elle denominão-se *Oriental* e *Occidental*.

Meridiano de convenção ou *primeiro meridiano* é aquelle que passa por um lugar convencionado.

Entre os circulos polares mencionaremos os *parallelos*, que são traçados parallelamente ao equador, que é tambem contado como paralelo.

LATITUDE E LONGITUDE.—*Latitude* de um lugar é a distancia em grãos comprehendida entre o equador e o paralelo que passa por esse lugar: contão-se os grãos de latitude sobre qualquer meridiano. A latitude é *septentrional* ou *meridional*, conforme se achar o lugar proposto ao N. ou ao S. do equador. *Longitude* é a distancia em grãos do primeiro meridiano ao meridiano do lugar proposto. Contão-se os grãos sobre o equador ou qualquer paralelo. A longitude se diz *oriental* ou *occidental*, conforme estiver o lugar dado no hemispherio oriental ou occidental.

Estas duas medidas servem para determinar com exactidão qualquer ponto da Terra.

Problema: — Determinar a latitude e longitude das seguintes cidades da provincia: *Porto Alegre, Sant'Anna do Livramento, Rio Grande, Pelotas, Bagé e S. Gabriel.*

Maneira de resolver-se o problema: Colloca-se o lugar proposto debaixo do *meridiano* e sobre este se verá o *grão de latitude* correspondente ao lugar, isto é, boreal ou austral; e o grão do *equador* que se achar tambem debaixo do meridiano indicará o grão de *longitude* pedida.

CINCO PARTES DO MUNDO. — A *Europa*, situada a oeste da Asia e ao norte da Africa, é das cinco partes do mundo não só a mais civilisada, como tambem a mais populosa relativamente.

A *Asia*, que é a maior das tres partes do antigo continente, foi o berço do genero humano e das sciencias e artes: ahi existirão as primeiras monarchias e tiverão origem as cinco grandes crenças religiosas que ainda predominão: o *judaismo*, o *christianismo*, o *islamismo*, o *brahmanismo* e o *budhismo*.

A *Africa*, como a Asia, tem permanecido estacionaria ante as sciencias, letras e artes.

A *America*, que foi descoberta por Christovão Colombo em 1492, é a parte do mundo mais rica em mineraes; a mais deslumbrante em vegetação e a que ostenta os mais vastos rios e lagos.

A par d'essa natureza tão cheia de magnificencias, ella está disputando á Europa os progressos da civilisação, para os quaes tem concorrido poderosamente.

Os primeiros paizes do Novo Continente são: Os *Estados-Unidos* e o *Brazil*, aquelle na America Septentrional e este na America Meridional.

PRIMEIRA PARTE

GEOGRAPHIA PHYSICA

LEITURA I — A PROVINCIA DE S. PEDRO DO SUL — Onde mais bellas e variadas perspectivas, mais graciosos panoramas, um clima mais delicioso ?

Desde as grandes serranias que se erguem nos limites septentrionaes com suas matas virgens e seculares até ás vastas campinas que se desdobram ao sul do Piratiny, perde-se o olhar contemplativo em extasis !

Por toda parte rumorejão os mais pitorescos rios e regatos, uns rolando suas aguas orientaes para esses dois mediterraneos que se denominão lagoa dos Patos e Mirim e outros as occidentaes para o caudaloso Uruguay, que, estendendo os longos braços para seus irmãos o Paraguay e o Paraná, vai deitar-se com elles na vasta bacia do Prata, que desemboca no Oceano.

Ao oriente embate o mar n'essas praias desoladas e arenosas, onde a esterilidade contrasta com as opulencias que a natureza prodigamente accumulou na provincia.

Dir-se-ia que Deus fez assim aquellas paragens melancolicas como os gemidos do oceano, para esconder aos olhares do viajante as bellezas que o vão surprender e asoberbar.

Desde a Laguna até á entrada do Rio Grande e d'ahi até ao rio Chuy, a costa da provincia apresenta-se arida, deserta e apenas povoada de comoros de areias, que os ventos desfazem e lançam em outros pontos.

Ao norte da costa, erguem-se junto do mar, no meio das solidões, tres rochedos isolados que desafiam o embate das tempestades : — são as Torres, collocadas ahi como um marco na fronteira septentrional da provincia, em quanto no limite opposto dominão os montes que se chamão Castilhos.

Pode affirmar-se que não ha um paiz que mais luxuriante vegetação encerre, nem mais vastos thesouros mineraes do que este territorio.

O ouro, a prata, o ferro, o chumbo, o sal gemma, o sal de Glauber, o nitrato de potassa, o kaolim, o marmore mais fino; onyx, agathas, topazios, crystaes, granitos, tudo finalmente quanto o reino mineral tem produzido encontra-se n'este abençoado e futuro solo, onde ha centenas de leguas quadradas contendo o melhor carvão de pedra e jazidas de ferro que nada devem ás da Suecia.

Nossas florestas abundão em madeiras preciosas, taes como cedro, peroba, páo-ferro, canella, ipé, cabriuva, sobragy, angico, grapiapunha, guajuvira, louro, vinhatico, em fim uma riqueza inexaurivel só em pinheirões nas vastas regiões banhadas pelo Uruguay e seus tributarios.

Eis ligeiramente, pallidamente delineado o vasto quadro das riquezas naturaes da provincia do Rio Grande do Sul, tradicional pelo ardor e patriotismo de seus filhos, a mais guerreira de todas, a patria da bravura e da liberdade; vasto laboratorio para as futuras conquistas que hão de realizar as artes industriaes e manufactoras, as letras e sciencias que engrandecem os homens e as nações.

PRIMEIRA LIÇÃO

Limites — Dimensões — Clima — Aspecto physico — Cidades — Portos

Que representa este mappa ?

A provincia de *S. Pedro do Rio Grande do Sul*, situada na extremidade meridional do Imperio.

Quaes são os *limites* da provincia ?

São : ao norte as provincias de *Santa Catharina e Paraná* ; a lêste esta mesma provincia e o *Oceano Atlantico* ; ao sul a *Republica Oriental do Uruguay* e a oêste a *Confederação Argentina*.

Quaes são os rios que separão a provincia da *Republica Oriental do Uruguay* ?

O *Uruguay*, o *Jaguarão* e o *Chuy*.

Qual é a *superficie* da provincia ?

Abrange cerca de 373,309 kilom. quadrados.

Qual é a sua maior *extensão* ?

Tem 760 kilom. da foz do rio Mampituba ao *Chuy* ; e do *Oceano* á margem esquerda do *Uruguay* 858 kilom.

Que pode dizer sobre o *clima* da provincia ?

E' temperado e saudavel.

O verão e o inverno são as duas estações mais pronunciadas ; sentindo-se na parte alta da provincia a estação invernosa com tal intensidade que chega a gelar os campos e lagoas ; succedendo que o verão n'esta mesma região é igualmente rigoroso.

No inverno soprão o impetuoso vento que vem da cordilheira dos Andes e que toma na provincia o nome de *minuano*, e o vento S. O. denominado *pampeiro*, sempre tormentoso e violento.

Ha no mez de Maio uma época muito agradável, que se conhece pela denominação popular de *veranico* de Maio.

Qual é o *aspecto physico* da provincia ?

O territorio da provincia pode ser dividido em tres regiões distinctas, pelo modo seguinte :

1^a — A da *costa maritima* a lêste, apresentando notaveis dunas ou collinas de areias, que se movem segundo a acção dos ventos, e um grande numero de importantes lagoas que se communicão entre si por extensos e profundos sangradouros.

2^a — A das *serras* ao norte e suas ramificações centraes, onde abundão immensas matas de madeiras preciosas.

3^a — A de *oêste e sul* com suas vastas planicies cobertas de pastagens.

Quantas *cidades* tem a provincia ?

Quinze, que são :

PORTO ALEGRE, capital ; *S. Leopoldo*, *Rio Pardo*, *Cachoeira*, *Santa Maria da Bocca do Monte*, *Cruz Alta*, *Itaquy*, *Uruguayana*, *Sant'Anna do Livramento*, *S. Gabriel*, *Alegrete*, *Bagé*, *Jaguarão*, *Pelotas* e *Rio Grande*.

Quaes são os principaes *portos* da provincia ?

Os do *Rio Grande* e *S. José do Norte*, em immediata communicação com o oceano ; o de *Porto Alegre* sobre o rio *Gua-hyba*, o de *Pelotas* sobre o rio ou sangradouro de *S. Gonçalo*, e o da *Uruguayana* sobre o *Uruguay*.

MAPPA DA PROVINCIA

SIGNAES CONVENCIONADOS

- ⊙ Capital
- Cidades
- Villas
- ⊚ Freguezias



COLONIAS GERAES

- 5. Conde d'Eu
- 6. Princesa Isabel
- 6. Silveira Martins
- MILITARES
- 7. Monobay
- 8. Caceros
- 9. Alto Uruguay

COLONIAS PROVINCIAES

- 1. Nova Petropolis
- 2. Mont'Alverne
- 3. S. Feliciano
- PARTICULAR
- 4. S. Lourenço

SEGUNDA LIÇÃO

Systema orographico da Provincia

Que representa este mappa ?

A *orographia* e *hydrographia* da provincia.

Qual é o seu systema orographico ?

É a cordilheira *Oriental* ou *Serra do Mar*, mais conhecida na provincia por *Serra Geral* ou *Coxilha Grande*.

Qual é a direcção da Serra Geral ?

Corre parallelamente á costa do mar e entra pelo norte da provincia entre as cabeceiras do rio Pelotas e as do Mampituba até ao parallello de 29° 30' mais ou menos, em que deixa sua primeira direcção quasi NE. e SO. ; prolonga-se para O., inclina-se em certos pontos para NO. e vai abater-se nas proximidades do Uruguay, lançando suas aguas septentrionaes para este rio e o Pelotas.

Do municipio da Cruz Alta dirige-se para o sul a grande serra denominada *Albardão* ou *Coxilha Grande*, que em seu desenvolvimento pelo interior da provincia toma differentes denominações locaes, indo abater-se na margem septentrional do Rio da Prata, depois de ter dividido as aguas do Uruguay das do Rio Grande.

Em quantos grupos ou secções pode-se dividir a Serra Geral ?

Em cinco, que são : *Serra do Mar*, propriamente dita ; *Serra Geral* ou *Coxilha Grande* ; *Serra do Herval* ; *Serra dos Tupes* ; *Serra Occidental* ou *Coxilha de Sant'Anna*.

SERRA DO MAR

Qual é a *Serra do Mar*, propriamente dita ?

É a parte que termina no ponto em que é cortada no parallello de 29° 30', deixando as direcções geraes NE. e SO.

Fôrma na parte alta da provincia os

Campos de Cima da Serra, da *Vaccaria* e das *Missões Orientaes do Uruguay* e os ser-tões que se prolongão pelo dorso septentrional da cordilheira.

Quaes são as denominações locaes d'esta serra ?

Fôrma na fronteira da provincia os tres rochedos denominados *Torre do Norte*, *do Meio* e *do Sul*, e em seu prolongamento as serras *das Antas*, *dos Auzentes* e *Taquary* e alguns serros notaveis, entre os quaes : *Serro Agudo*, *Cruzinha*, *Ferrabraz*, *Santa Cruz*, *Escadinhas*, *Sapucaia*, *Dois Irmãos*, *Morre-tes*, *Itacolomy*, *Crystal*, *Belém*, *Antonio Alves*, *Sant'Anna* e *Itapuam*, onde se abatem os mais meridionaes contra-fortes da Serra.

Porque é notavel o morro de *Itapuam* ?

Foi ahi que os republicanos de 1835 levantarão uma bateria que vedava a entrada do Guahyba, e que foi tomada pelo almirante Greenfell, em serviço do Brazil.

N'este mesmo ponto o general republicano Antonio de Souza Netto atravessou em uma canoa, sendo remador o general Garibaldi.

SERRA GERAL

Qual é a *Serra Geral* ?

É o braço que do parallello acima indicado inclina-se para oeste, e lança um outro braço para o sul, com as denominações locaes de *Butucarahy* e *S. Martinho*, cujas vertentes formão os valles dos rios *Itapuhy* ou *Rio dos Sinos*, *Cahy*, *Taquary* e *Jacuhy*.

Que outras denominações locaes tem a Serra Geral além das duas mencionadas ?

Serra do Pinhat, da *Paschoa*, do *Pineiro Mercado*, de *Santa Cruz*, de *S. Jacob*, *Sant'Iago* e *S. Xavier*.

SERRA DO HERVAL

Que sabé dizer sobre a serra do *Herval*?

Da serra de S. Martinho desce para o sul a grande elevação da *Coxilha Grande*, que na sua passagem pelo centro da provincia lança um braço para lêste recebendo as denominações de serra de *Batovy*, de *Caçapava*, da *Encruzilhada* e a grande serra do *Herval*, que vai abater-se na margem direita do Jacuhy.

SERRA DOS TAPES

Qual é a direcção da serra dos *Tapes*?

Continuando a *Coxilha Grande* em direcção ao S, chega a um ponto em que segue para o rumo de E e toma a denominação de serra dos *Tapes*, cujas vertentes inclinão-se para os rios Santa Maria ou *Ibicuhy Grande*, *Camaquam*, *Rio Negro* e *Jaguarão*; separando as aguas do *Rio Negro* e *Santa Maria* para a bacia do *Prata* e as do *Camaquam* e *Jaguarão* para a lagoa *Mirim*.

Quaes são as denominações locais da serra dos *Tapes*?

Serras de *Santa Tecla*, das *Asperezas*, das *Pedras Altas*, do *Velleda* e da *Buena*.
Onde termina a serra dos *Tapes*?

Estende-se para o norte até á margem direita do rio *Camaquam*.

COXILHA DE SANT'ANNA

Qual é a coxilha de *Sant'Anna*?

Esta coxilha, que é ramificação occiden-
tal da serra dos *Tapes*, vai terminar nas proximidades do rio *Uruguay*, entre o *Ibicuhy* e o *Quarahim*, bifurcando-se em outras ramificações, sendo a do norte denominada coxilha de *Japejú* e a do sul coxilha de *Pai-
passo*.

Quaes são as outras denominações locais da coxilha de *Sant'Anna*?

Haedo e *Serrilhada*, prolongando-se este braço até ás pontas do arroio *S. Luiz*, nas proximidades do *Rio Negro*.

Porque são notaveis estas duas serras?

Porque servem de limite entre o *Imperio* e o *Estado Oriental do Uruguay*, havendo em *Haedo* um dos marcos da linha divisoria.

TERCEIRA LIÇÃO

Systema hydrographico da Provincia

Que é *hydrographia*?

E' a parte da geographia que trata da descripção do mar, dos rios e lagos.

Que pode dizer sobre a *hydrographia* da provincia?

O systema orographico determina a distribuição das aguas da provincia, as quaes ou inclinão-se para o *Oceano Atlantico*, lagoa dos *Patos* e lagoa *Mirim*, banhando a região oriental, ou para o *Rio da Prata*, banhando a região occidental, separadas entre si pela *Coxilha Grande*.

Quaes são os rios que desembocão no *Atlantico*?

Mampituba, *Tramandahy*, *Rio Grande* e *Chuy*.

Quaes são os rios que se inclinão para a bacia da lagoa dos *Patos*?

O *Guahyba* com seus importantes afluentes *Jacuhy*, *Cahy*, *Itapuhy* ou *Rio dos Sinos* e *Gravatahy* e os rios *Camaquam* e *Cangussú*, os arroios *Palmares* e *Capivary*, além de alguns outros de pouca importancia, como sejam o *Araçá*, *Ribeiro*, *Capivara*, *Petim*, na margem occidental da mesma lagoa.

Quaes são os rios que desaguão na bacia da lagoa *Mirim*?

São, vindos do *Estado Oriental*, os rios

Cebollaty, S. Luiz, Taquary e outros de pouca importancia, que desaguão na parte meridional da lagoa; e os rios *Jaguarão* e *Piratinny* ao sul é tambem o *S. Gonçalo*, que é um appendice natural da mesma lagoa.

Qual é o rio que se inclina para a bacia do Prata?

É o caudaloso *Uruguay* com seus innumerados tributarios.

Onde se lanção todas as aguas que convergem nas duas lagoas dos Patos e Mirim?

Lançõ-se no *Rio Grande*, que por sua vez despeja no Oceano as grandes massas d'agua que recebe.

LEITURA II — LINHA DIVISORIA — A *linha divisoria* da provincia, com sua origem na foz do arroio Chuy, apresenta o desenvolvimento geral seguinte:

Sobe pelo arroio Chuy até chegar a um ponto em frente ao antigo forte de S. Miguel; segue d'este ponto em linha recta a encontrar a foz do arroio S. Miguel pelo qual se dirige á lagoa Mirim; margeia a costa occidental da mesma lagoa até encontrar a foz do Jaguarão; sobe por este rio acompanhando sua margem direita e dirigindo-se á barra do arroio da Mina no Jaguarão Chico, sobe por aquelle arroio na direcção da sua vertente mais occidental e d'ahi em linha recta á barra do arroio S. Luiz a encontrar a sua principal vertente; dirige-se d'ahi pela coxilha da Serrilhada e pelas cristas da coxilha de Sant'Anna e do Haedo, prolongando-se pelo curso do arroio da Invernada, desce pelo rio Quarahy até sua foz no Uruguay.

Sobe por este até frontear á barra do Pepiry-Guassú, que afflue pela margem direita, separando a provincia do Paraná da de Corrientes.

O desenvolvimento d'esta linha desde a foz do Quarahy até á do Pepiry-Guassú separa a provincia da Confederação Argentina.

Da barra do Pepiry-Guassú para cima corre a linha divisoria entre esta provincia e a do Paraná, até encontrar a foz do arroio que, affluindo ao Uruguay pela sua margem direita, separa os campos de Lages de Santa Catharina dos campos de Palmas do Paraná.

Finalmente o rio Mampituba termina pelo norte os limites da provincia com a de Santa Catharina.

LEITURA III — O SUL E O NORTE DA PROVINCIA. — Considerada a provincia sob o ponto de vista topographico, divide-se em duas regiões muito distinctas — a do *sul* e a do *norte*: a primeira irrigada pelos tributarios do Guahyba; a segunda pelo Camaquam, separadas entre si por uma zona central de pouca importancia até hoje.

Ao norte floresce a agricultura; é o braço livre do colono que arranca da terra productiva os thesouros que parecem surgir de cada semente; são os matos e florestas que se transmudão em nucleos coloniaes; são as mesmas colonias que se fazem povoações importantes ao impulso do trabalho livre que realiza todas as conquistas da civilisação.

Nas vastas campinas meridionaes sempre uberrimas progride a industria do gado. O sul é pois essencialmente criador e industrial, constituindo a sua producção o maior elemento de exportação da provincia.

Entretanto, a industria do gado, quasi exclusiva nos municipios d'esta parte da provincia e em muitos do norte, ha de forçosamente decair, dando accesso á torrente da emigração, que desenvolverá tantas outras de maior engrandecimento moral, economico e material para a provincia.

Alem da industria das *estancias* e *xarqueadas*, ha uma outra nas serras do norte, do centro e do sul, que consiste na preparação e fabricação da herba-mate.

QUARTA LIÇÃO

Lagoa dos Patos — Seus affluentes — Outras lagoas — Ilhas — Pharóes

Que representa este mappa?

A lagoa dos *Patos*.

Porque é notavel esta lagoa?

Por ser a maior do Brazil.

Onde está situada?

Na costa do Oceano, da qual está separada pela estreita península de terreno baixo e arenoso, que se prolonga até á barra do Rio Grande.

Qual é a sua extensão?

Esta lagoa tem approximadamente 231 kilom. desde o morro de Itapuam até á entrada do Estreito e contão-se 396 kilom. da barra do Rio Grande até Porto Alegre, pela mesma lagoa.

E quantos kilometros decorrem do morro de Itapuam á capital?

Mais ou menos 60 kilom.

Qual é a maior largura da lagoa?

E' de 66 kilom.

Quaes são os seus principaes affluentes?

O *Guahyba* e o rio *Camaquam*, com seus tributarios; o *Capivary* e o *Palmares*, além de muitos arroios, como sejão: o *Araçá*, *Ribeiro*, *Capivara*, *Petim*, *Velhaco*, *Jacaré*, *Grachaim*, *Mostardas* e o rio *Cangussú*, quasi todos já mencionados.

RIO CAMAQUAM

Onde tem origem o rio *Camaquam*?

Na serra de Santa Thecla, no municipio de Bagé e corre perpendicularmente á lagoa dos Patos, onde vai desaguar depois de um curso mais ou menos de 330 kilom., formando tres barras denominadas: *Barra Grande*, *Barra Funda* e *Barra Falsa*.

Qual é a sua importancia hydrographica?

E' caudaloso e notavel sobretudo pela

velocidade de suas aguas, que banhão um largo valle formado ao norte pela serra do Herval e ao sul pela dos Tapes, recebendo os numerosos affluentes que rolão de suas escarpas.

E' depois do Jacuhy o maior tributario da lagoa dos Patos, não obstante ser feita a sua navegação por hiates, estendendo-se a pouca distancia pelo interior.

Que estabelecimentos industriaes existem nas circumvisinhanças da embocadura do Camaquam?

Algumas xarqueadas e fabricas de herva-matte.

RIO CANGUSSU'

Que sabe sobre o rio *Cangussú*?

Este grande rio banlia a villa do mesmo nome e faz barra na margem occidental da lagoa dos Patos, proximo á villa do Estreito e em frente ao Capão da Fortaleza.

Porque não é navegavel este rio?

Por causa do grande banco de areia denominado Feitoria, que existe em sua foz.

CAPIVARY E PALMARES

Que sabe dizer sobre o *Capivary* e *Palmares*?

Da parte septentrional do lado do mar correm estes dois pequenos arroios, que se achão em communicação com a lagoa dos Patos, sendo mais occidental o *Capivary*.

LAGOAS

Quaes são as lagoas em communicação com a dos Patos?

A *Mirim*, que é a segunda do Brazil, é a pequena lagoa de *Capivary*, desaguadouro do rio do mesmo nome.

Existem algumas lagoas na península que se prolonga entre o Oceano e a lagoa dos Patos?

Existem as seguintes: *Doce*, *Junco*, *Bujurú*, *Mostardas*, que é a maior de todas, pois tem 9 leguas de extensão; *Peixe*, *Su-midouro*, *S. Simão*, *Reserva*, *Rincão dos Veados*, *Capão do Ponche* e outras.

ILHAS

Quaes são as ilhas situadas na lagoa dos Patos?

Sarangonhas, *Cangussú*, *Barba Negra* e as *Desertas*, na entrada do Itapuam.

PHARÓES

Quantos *pharóes* ha na lagoa?

Cinco, que são: o de *Itapuam*, construído de alvenaria e ferro, na ponta do morro do mesmo nome, na barra do Guahyba; o de *Christovão Pereira* e o do *Capão da Marca*, com torres de madeira; o de *Bujurú*, construído de pedra; finalmente o do *Estreito*, também de pedra, na extrema da lagoa, sobre uma ilha artificial.

LEITURA IV — O *Rio Grande*, a lagoa dos *Patos* e o *Guahyba* estabelecem relações commerciaes entre a cidade de Porto Alegre e a do Rio Grande, que tem sido o emporio das mercadorias procedentes de portos estrangeiros e do Imperio.

A lagoa dos *Patos* tem muitos baixios, entre os quaes o da *Barra Negra*, o de *S. Simão* e o de *D. Maria*, que é o maior de todos, entre as barras dos arroios *Velhaco* e *Grachaim*.

A lagoa *Mirim*, o *S. Gonçalo* e o *Rio Grande* ligão as relações commerciaes entre a cidade de Jaguarão, as povoações de *S. Victoria* e *Tahim* e as cidades de *Pelotas* e do *Rio Grande*.

RIO GRANDE. — E' por este rio ou antes desaguadouro que todas as aguas que se dirigem á lagoa dos Patos e á *Mirim* lanção-se no Atlantico.

Sua entrada, defendida por bancos submarinos, offerece penosas difficuldades e grandes perigos á navegação; e suas ribanceiras têm o aspecto melancolico que caracteriza a costa do mar: aqui e alem, de distancia em distancia, mirrada vegetação, tristes oasis no meio de um vasto lençol de areias, persemado de comoros.

Entre essas margens estereis e sombrias segue o navegante até ao ancoradouro da villa de *S. José do Norte*, ou ao da cidade de *S. Pedro*.

E' então que o rio alarga-se, tendo ao sul um aspecto mais risonho nas verdejantes ilhas que o povoão, sendo as mais extensas a de *Turotama* e a uberrima ilha dos *Marrinheiros*, que é a maior da provincia.

O curso do *Rio Grande* é calculado em 80 kilometros, não tendo mais de 6 na sua entrada no Oceano, onde existe o pharol e a atalaia, que são dois notaveis edificios pela construção e muito mais ainda pelos constates serviços que prestão á navegação que se destina á provincia.

O rio é em geral pouco profundo e o seu unico canal é constantemente excavado.

LEITURA V — O *Guahyba* e o rio dos *Sinos* são as linhas fluviaes, por onde se transportão para a capital os productos agricolas e industriaes de S. Leopoldo e dos agricultores estabelecidos no Mundo Novo e suas circumvisinhanças.

O *Guahyba* e *Jacuhy* ligão as relações commerciaes entre a capital, as cidades do Rio Pardo e Cachoeira, as freguezias de Santo Amaro e Pedras Brancas e as villas do Triumpho e S. Jeronymo.

Pelos rios *Guahyba* e *Cahy* se realisa para a capital o transporte dos generos coloniaes dos centros productores situados nos terrenos á margem do Cahy.

O rio *Taquary* entretém o commercio entre a capital, a villa de Taquary e os agricultores estabelecidos nas terras adjacentes ao seu curso.

O rio *Jacuhy* permite sempre navegação franca até á freguezia de S. Amaro; nas aguas médias até Rio Pardo e nas maximas á Cachoeira.

O *Taquary*, o maior affluente do *Jacuhy*, offerece 40 kilom. de navegação a vapores, subindo-se de sua foz.

O *Cahy*, rio de 198 kilom. de curso, é navegavel por navios de maior calado e vapores até ao porto do Guimarães, distante 99 kilom. de sua foz, e d'ahi com mais difficuldade acima do porto da Esperança, na Picada Feliz, até encontrar as linhas da colonia Nova Petropolis estabelecidas em suas margens.

Seus principaes affluentes são: os arroios *Cadeia*, que atravessa o municipio de S. Leopoldo e é navegavel de sua foz até á freguezia de S. José do Hortencio. E' n'este arroio que existe o maior *salto* da provincia, o qual demora nos fundos das colonias do Herval.

Maratá, que desagua junto á fazenda Paricy: é navegavel desde a sua foz até o lugar denominado Forqueta; *Pirahy*, *Ypiranga*, *Dois de Julho*, e muitos outros.

O rio dos *Sinos*, que percorre cerca de 192 kilom., é navegavel por vapores em todas as épocas do anno até á cidade de S. Leopoldo: nas aguas médias até ao Mundo Novo e nas maximas até pouco acima do rio Rolante.

O rio *Gravatahy* offerece em todas as estações, subindo-se de sua embocadura, 30 a 33 kilom. de navegação; e nas aguas médias até á villa dos Anjos d'Aldeia, distante 47 kilom. de sua foz.

RIO TAQUARY. — Foi sobre a margem esquerda d'este rio que teve lugar o memoravel combate de 3 de Maio de 1840, entre uma brigada do exercito imperial e as forças republicanas ao mando do inclito coronel Bento Gonçalves da Silva. Renhida foi a luta, e apesar d'isto, a victoria ficou indecisa, tocando ambas as forças os seus respectivos hymnos como vencedoras.

Foi n'este encontro que o valente general Manoel Jorge Rodrigues, depois barão de Taquary, perdeu dois cavallos, pelo que teve de continuar o combate a pé.

RIO CAHY. — Foi sobre as aguas d'este rio que em 31 de Janeiro de 1838 os republicanos tomarão duas canhoneiras imperiaes, sendo presidente e commandante das armas o brigadeiro Antonio Elisiario de Miranda e Brito, que em 2 de Fevereiro do mesmo anno retirou-se precipitadamente de seu acampamento para não ser morto pelas forças inimigas.



QUINTA LIÇÃO

Guahyba — Seus affluentes — Ilhas

Que representa este mappa?

O rio *Guahyba* com seus numerosos affluentes.

Qual é o seu principal tributario?

E' o *Jacuhy*, um dos rios mais importantes do Brazil, já considerado pela sua posição geographica muito rara; já pela navegação que offerece em seu longo curso a través de nossa campanha, tendo em suas adjacencias importantes povoações e florescentes colonias.

JACUHY

Qual é a origem do *Jacuhy*?

Nasce na Serra Geral, ao norte do municipio da Cruz-Alta, e depois de haver corrido na direcção N. S. até á grande volta em que demora a cidade da Cachoeira, prolonga-se no rumo de leste, derramando-se em um rico valle fechado de um lado pela Coxilha Grande e do outro pela Serra do Herval, que lhe dão numerosos tributarios até sua foz no *Guahyba*.

AFFLUENTES DA MARGEM DIREITA

Qual é o seu mais importante affluente da margem direita?

E' o rio *Vacacahy*, que nasce na serra de *Batovy*, no municipio de S. Gabriel. Banha a cidade d'este nome, atravessa o municipio da Cachoeira e depois de receber os arroios *S. Sepé* e *Santa Barbara*, faz barra no *Jacuhy*, acima da cidade da Cachoeira.

Qual é a navegação d'este rio?

E' pouco consideravel por causa das cachoeiras e dos troncos de arvores que interrompem seu alveo.

Quaes são os affluentes do *Jacuhy* até o rio *Vacacahy*?

São os arroios *Ingahy*, *Jacuhysinho*, *Ivahy*, *Ribeirão das Pedras* e o *Vacacahy-mirim*, que conflue acima do *Vacacahy*.

Que outros affluentes tem até á cidade de Rio Pardo?

Os arroios *Irapuá*, *Capané* e *Pequery*, e até á sua foz os arroios *Capivary*, *Francisquinho*, do *Conde*, *Porteirinha*, dos *Ratos* e *Santa Cruz*.

AFFLUENTES DA MARGEM ESQUERDA

Quaes são os mais importantes affluentes da margem esquerda?

O *Butucarahy*, o *Rio Pardo* e o *Taquary*.

RIO BUTUCARAHY

Onde nasce o rio *Butucarahy*?

Na serra do mesmo nome e lança-se no *Jacuhy*, abaixo da cidade da Cachoeira, distante legua e meia da qual existe uma bella ponte de alvenaria construida sobre tres arcos de elegante architectura.

RIO PARDO

Onde nasce o *Rio Pardo*?

Na serra de *Butucarahy*; recebe as aguas do *Rio Pardinho* e afflue acima da cidade de seu nome.

Não ha alguma povoação sobre o *Rio Pardinho*?

A ex-colonia de *Santa Cruz*, que foi a primeira estabelecida pela provincia.

Qual é a sua população actual?

Nove a dez mil habitantes.

RIO TAQUARY

Onde tem origem o rio *Taquary*?

Este caudaloso rio tem suas cabeceiras além da Serra Geral, de onde rola com um volume d'agua pouco inferior ao do Jacuhy, e com extraordinaria velocidade.

Que outros nomes tem o *Taquary*?

O das *Camisas*, quando volta-se a oeste e o das *Antas* até ao porto de Santa Barbara, onde toma o de *Taquary* até sua foz pouco acima da villa do Triumpho e em frente á villa de S. Jeronymo, depois de ter banhado na sua margem esquerda a villa de *Taquary*.

Quaes são os seus principaes afluentes?

Recebe em ambas as margens os arroios *Caráa*, *Tainhas*, *Turvo*, *Carreiro*, *Barra Mansa*, *Forquilha Brava*, *Santo Augusto* e outros, e o rio *Taquary-mirim*, que afflue junto á villa de *Taquary*.

Quaes são os afluentes do *Guahyba* além do *Jacuhy*?

São os rios *Cahy*, *Itapuhy* ou *Rio dos Sinos* e o *Gravatahy*.

GRAVATAHY

Onde nasce o rio *Gravatahy*?

No banhado de Xicolomão, junto á coxilha das Lombas, no municipio de Santo Antonio da Patrulha e desagua na margem esquerda do *Guahyba*, acima da cidade de Porto Alegre, tendo banhado a villa de N. S. dos Anjos da Aldeia.

ITAPUHY

Onde nasce o *Rio dos Sinos* ou *Itapuhy*?

Nos serros das Pedras Brancas, no municipio da Conceição do Arroio; corre pelo de St. Antonio com a direcção sudoeste, recebe um braço que vem do noroeste da fralda meridional da serra de S. Francisco de Paula;

entra depois no municipio de S. Leopoldo, nas immediações da freguezia de Santa Christina e do Mundo Novo, tendo atravessado pelos contra-fortes da Serra Geral.

Banha a cidade de S. Leopoldo, situada a 92 e meio kilom. de sua foz.

CAHY

Onde nasce o rio *Cahy*?

Nos campos de Cima da Serra, com o nome de *Lageado de Santa Cruz*.

Qual é a sua importancia hydrographica?

E' uma das arterias mais importantes da provincia e da mais futura navegação, por causa das ricas e florescentes colonias que bordão suas margens, além de importantes povoações.

GUAHYBA

Qual é a importancia hydrographica do rio *Guahyba*?

Tendo recolhido as aguas volumosas de seus tributarios até sua passagem na vasta lagoa dos Patos, apresenta-se grande e magestoso, ostentando em suas aguas a capital da provincia, que contempla o verdejante archipelago que a natureza collocou a seus pés.

ILHAS

Ha algumas ilhas no *Guahyba* e suas dependencias?

Existem as seguintes: do *Fansa*, *Curral-Alto*, *Paciencia*, *Pintada*, *Junco*, *Formiga*, *Francisco Manoel*, da *Casa da Polvora*, e *Pedras Brancas*, formada esta ultima de enormes pedras de granito sobrepostas, onde descança um bem construido edificio que é o deposito actual da polvora.

LEITURA VI—ETHNOGRAPHIA— Os primitivos habitantes do territorio da provincia forão as raças indigenas que ainda hoje vivem errantes nos sertões da Serra Geral, no mesmo estado de ignorancia de seus antepassados, conservando os mesmos costumes e tradições.

Aqui dominarão os *Minuanos, Tapes, Guaranyes, Charruas e Coroados*, que tiverão de submeter-se aos primeiros conquistadores e colonisadores, que no principio do seculo decimo setimo fundarão na margem oriental do Uruguay as *sete missões* designadas pela invocação de *S. Francisco de Borja, S. Nicolau, S. Luiz Gonzaga, S. Lourenço, S. Miguel, S. João Baptista e Santo Angelo*.

Esses conquistadores forão padres jesuitas que internando-se nos lugares mais reconditos e longinquos do mundo, affrontando as intemperies e todos os revezes, seguirão impavidamente, tendo a convicção de suas pacificas victorias.

Forão esses homens, na phrase de Frei Francisco de Mont'Alverne, « que primeiro saudarão a civilização da terra de Cabral e erguerão o labaro sagrado que procurou ao Brazil o epitheto ainda mais precioso da Terra de Santa Cruz. »

Quem lhes deu o poder invencivel, ao qual subordinavão-se homens inteiramente selvagens, senhores das terras que habitavão, fortes e valentes guerreiros que combatião com denodado heroismo ?

Penetrando o silencio dos desertos chegarão tambem até aqui esses arautos da fé e estabelecerão o seu dominio apostolico nas margens do Uruguay, onde ainda hoje existem em ruinas os monumentos da passada grandeza das sete missões, vasto scenario de uma civilização que extinguiu-se deixando indeleveis vestigios nos fastos do christianismo.

Em 1492, descobrindo o Novo Mundo, Colombo dissipa para sempre as densas trevas que enlutavão o mais bello e grandioso continente e uma nova raça estende por toda parte os dominios da fé e da civilização conquistados á idolatria e á ignorancia !

Mais tarde, Portugal, que assoberbava o mundo com seus feitos por mar e terra, disputa á Hespanha um largo quinhão nas terras americanas com a descoberta do Brazil em 1500 pelo almirante Pedro Alvares Cabral.

A *raça caucasica* ou *branca* e posteriormente a *ethiopica* ou *preta* forão pois as que concorrerão para o desenvolvimento da população do Brazil, sendo que ao elemento portuguez mais devemos do que a qualquer outro n'esse progresso.

A' raça germanica devemos tambem em grande parte o augmento da população da provincia e sobretudo o engrandecimento das artes industriaes e manufactoras.

Em subsequente leitura trataremos das duas épocas que symbolisão as duas primeiras paginas da industria da provincia :

Uma, em 1715, quando se formarão as primeiras *estancias de gado*, e a outra, em 1824, quando chegarão os primeiros colonos ás plagas rio-grandenses.

SEXTA LIÇÃO

Lagoa Mirim — Seus affluentes — Lagoa Mangueira — Ilhas

Que representa este mappa?

A lagoa *Mirim*.

Onde está situada?

A sudoeste da lagoa dos Patos, na costa do mar.

Qual é a sua dimensão?

Contão-se 192 kilom. mais ou menos da foz do arroio S. Miguel á Ponta Alegre, tendo de leste a oeste em sua maior largura 66 kilom.

Quaes são os seus principaes affluentes?

São: o *S. Gonçalo* com seus tributarios *Piratiny*, *Pelotas*, *Fragata* e *Santa Barbara* e o rio *Jaguarão*, além do *Cebollaty*, *Taquary* e *S. Luiz*, que correm pelo territorio oriental.

S. GONÇALO

Que sabe dizer sobre o *S. Gonçalo*?

Este rio, ou mais propriamente sangradouro, communica a lagoa Mirim com a dos Patos, e tem a extensão de 80 kilom. mais ou menos. Na sua margem occidental está situada a bella cidade de *Pelotas*, que se estende entre o arroio de seu nome e o *Santa Barbara*.

Qual é a importancia de sua navegação?

E' inteiramente navegavel por navios de vela e vapores empregados no commercio de importação e exportação do exterior e da cidade do Rio Grande com os mercados de *Pelotas*, *Jaguarão* e os centros do sul da campanha.

Centenas de navios navegão annualmente n'elle até 30 kilometros mais ou menos de sua foz, transportando immensa quantidade de xarque, couros e outros productos da raça bovina.

PIRATINIM OU PIRATINY

Onde nasce o rio *Piratiny*?

Na serra dos Tapes, no municipio de seu nome, e lança-se no *S. Gonçalo*, depois de ter recebido as numerosas vertentes das serras que lhe são parallelas.

Qual é a sua importancia hydrographica?

O rio *Piratiny* só permite uma navegação difficil, que apenas se prolonga até cerca de 40 kilometros de sua foz.

PELOTAS

Que sabe dizer sobre o arroio *Pelotas*?

Com quanto seja elle de pouca importancia hydrographica, é comtudo um dos primeiros da provincia, considerado sob o ponto de vista commercial, pois em suas margens demorão alguns estabelecimentos industriaes que se denominão *xarqueadas*, as quaes se estendem do *S. Gonçalo* até este arroio.

JAGUARÃO

Onde nasce o rio *Jaguarão*?

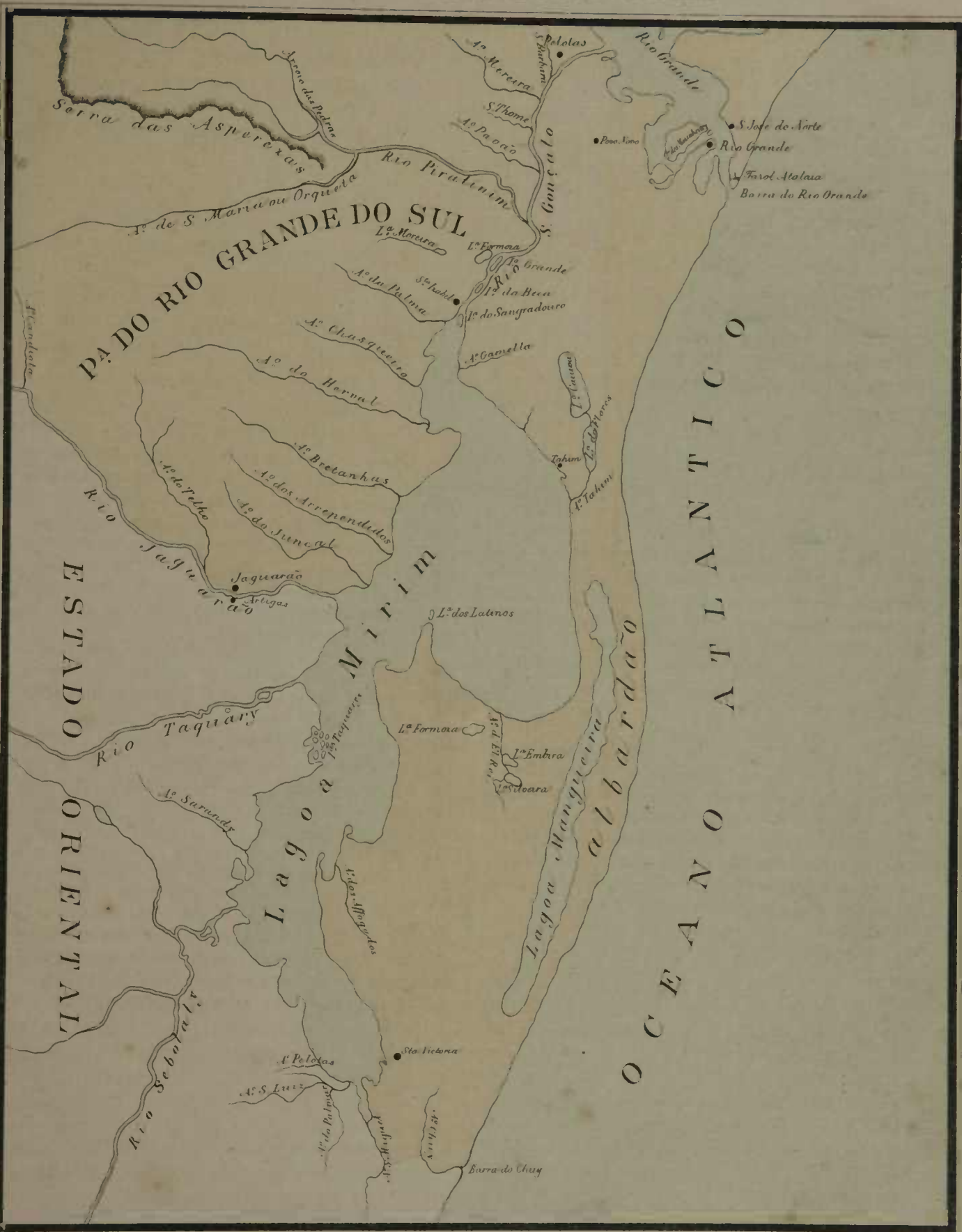
No municipio de Bagé, junto á serra de Asseguá; corre de norte a sul, dirige-se depois para leste, servindo de divisa ao Imperio, a que pertence a margem esquerda.

Lança suas aguas quasi no meio da lagoa.

Qual é a sua importancia hydrographica?

O rio *Jaguarão*, não obstante ser de navegação menos extensa que o *Piratiny*, é franco ás embarcações até á cidade de seu nome, edificada 30 kilometros mais ou menos de sua embocadura, sobre uma eminencia na margem esquerda.

MAPPA DA LAGOA MIRIM



PA DO RIO GRANDE DO SUL

ESTADO ORIENTAL

OCEANO ATLANTICO

Quaes são os principaes affluentes do rio Jaguarão ?

Recebe este rio na sua margem esquerda o arroio *Candiota*, que nasce na serra de Assegua, banhando os terrenos carboniferos que existem em suas margens, nas do *Candiotinha* e *Jaguarão Chico*.

Toda a zona percorrida pelo Jaguarão e seus tributarios contém minas do mais excellente carvão.

LAGOA MANGUEIRA

Onde está situada a lagoa *Mangueira* ?

A lèste da lagoa Mirim,

Quaes são suas dimensões ?

Tem 119 kilom. de extensão e 13 e meio, mais ou menos, de largura nas maximas aguas.

ILHAS

Ha algumas *ilhas* situadas na lagoa Mirim e suas dependencias ?

Ha as seguintes : na lagoa — as *ilhas Taquary* em numero de oito, e no S. Gonçalo — a do *Sangradouro* e a pequena ilha da *Beca*.

LEITURA VII — COLONISAÇÃO — Como já dissemos, os primeiros conquistadores e colonisadores da provincia forão alguns jesuitas, até que em 1715 o governador do Rio de Janeiro, Francisco de Tavora, ordenou a Francisco de Brito Peixoto, capitão-mór da villa da Laguna, e da qual tinha sido o povoador com seu pai e irmão, que mandasse reconhecer as campanhas do sul até á Colonia do Sacramento e visse se erão occupadas por estrangeiros. Para este fim seguiu uma expedição de cinco homens brancos com alguns escravos, os quaes tudo explorarão até á aldeia dos indios Charruas de S. Domingos Soriano, sendo na volta atacados, presos e despojados d'armas e roupa por um grande numero de indios ; porém depois de algum tempo conseguirão escapar.

Seguiu-se uma outra expedição composta de 40 homens brancos e vinte cinco escravos, os quaes atravessarão a campanha, e arrebanharão porção de gado das visinhanças de Maldonado ; encontrando um troço de indios que andavão vagando em procura de terras apropriadas para novas aldeias.

O capitão mór, por intermedio d'esses indios, mandou intimar aos padres jesuitas sua retirada do territorio que pertencia á corôa portugueza, e, para impedir a preponderancia que exercião despachou seu genro João de Magalhães com 30 homens, que devião estabelecer-se por aquellas paragens, fazendo commercio de amizade com os indios Minuanos, que se communicavão com a villa da Laguna. Datão pois de 1715 as primeiras *estancias de gado* que se formarão na provincia.

O dia 18 de Junho de 1824 assignala tambem um outro periodo importante para a industria rio-grandense, pois n'esse dia e anno chegarão aqui os 38 primeiros colonos para serem estabelecidos na *Real Feitoria do Rio Canhamo*, fundada em 1783.

As colonias que actualmente existem na provincia, quer estabelecidas e sustentadas por particulares, quer auxiliadas pelo governo geral e provincial, prosperão sobremodo, e terras que ainda hontem jazião incultas e despovoadas, transformão-se em centros populosos, onde o trabalho intelligente e livre sauda a aurora de prosperidade e emancipação da industria rio-grandense.

SETIMA LIÇÃO

Uruguay — Seus afluentes — Ilhas

Que representa este mappa ?

O magestoso rio *Uruguay*.

Onde nasce elle ?

Na Serra do Mar, na provincia de Santa Catharina, pela confluencia dos arriões Ca-chiorros e Canôas; corre com o nome de rio *Pelotas*, formando a divisa natural com a provincia de Santa Catharina; recebe depois o *Pepiry-quassú* pela sua margem direita. Corre d'ahi em diante com o nome de *Uruguay* e suas aguas, que até então corrião em direcção a oeste, inclinão-se para sudoeste e, fazendo limite do Brazil com a Confederação Argentina, segue até entrar no Estado Oriental do Uruguay, abaixo da foz do *Quarahy*, onde começa a communicar com o *Paraná* por diversos braços que se prolongão pelo espaço de 80 kilom., mais ou menos. Confundindo-se finalmente com o *Paraná* em frente á ilha de *Martim Garcia*, fórma o *Rio da Prata*, que desemboca no Oceano, abaixo de Montevideo.

Qual é o curso do Uruguay ?

E' calculado em 1.650 kilom., dos quaes 990 em territorio brasileiro.

Qual é a importancia hydrographica do Uruguay ?

Este magestoso rio com seus innumerous tributarios é sem duvida o nosso mais futuro systema fluvial; pois não ha em toda a provincia uma região que contenha tantas riquezas naturaes como a do Alto-Uruguay e Missões. Desde o Passo de S. Xavier até ao Mato Castelhana e Portuguez medeia uma vasta zona fertilissima, onde abundão espessas matas das mais preciosas madeiras.

Em quantas zonas pode-se dividir o Uruguay ?

Em tres, que são :

1^a— A do *Alto Uruguay*, da junção do rio das Canoas com o rio *Pelotas* até ao passo de Santo Isidro.

2^a— A do *Uruguay*, desde Santo Isidro até á cidade oriental do Salto.

3^a— A do *Baixo Uruguay*, do Salto até sua confluencia com o *Paraná*.

Qual d'estas zonas é a mais navegavel ?

E' a do *Baixo Uruguay*, que oferece franca navegação aos navios de alto bordo.

Por que motivo não permite o Uruguay franca navegação em toda a extensão de seu curso ?

Porque seu leito é essencialmente formado de rochas e pedras soltas, e de grande numero de cotovelos e cachoeiras, que muito concorrem para os inconvenientes da navegação.

Qual é a importancia commercial do Uruguay ?

Em seu longo curso liga as relações commerciaes entre as praças de S. Borja, Itaquy e Uruguayana, na provincia; as do Salto, Constituição, Santa Rosa, Paysandú, orientaes; S. Thomé, Cruz, Povo dos Livres, Monte Caseros e Federação, que são argentinas.

Quaes são os principaes afluentes do Uruguay ?

São : os rios *Pelotas*, *Piratiny*, *Icamquam*, *Ibicuhy*, *Quarahy* e *Rio Negro*.

PELOTAS

Onde nasce o rio *Pelotas* ?

Nasce na provincia de Santa Catharina, na Serra do Mar; recebe os rios *Pelotinhas*, *Caupás* e *Timbó* pela margem direita e os

rios *Passo Fundo*, *Uruguay-puitam* ou rio da *Varzea*, o *Guarita* ou *Albery* pela esquerda, e continuando seu curso a oeste recebe até sua confluencia com o *Pepiry-Guassú* ou *Xapecó* o *Xapecó-Mirim*, correndo depois com o nome de *Uruguay*.

PASSO FUNDO

Onde nasce o rio *Passo Fundo* ou *Uruguay-Mirim*?

No Mato Castelhana, perto do bosque de Jacuhy, passando pela villa de seu nome.

E' navegavel?

Em nenhuma das estações permite navegação.

Que sabe dizer sobre o *Passo Goyoen*?

E' um dos mais frequentados da provincia, por isso que as tropas de mulas que de Cima da Serra se dirigem a S. Paulo passam o Uruguay n'este ponto para seguirem á provincia do Paraná.

Que estabelecimentos existem nas margens do *Passo Fundo*?

Na distancia de uma legua do *Passo de Goyoen* existem engenhos de fabricar herva-mate, aguardente e melado; dando-se ahi alguns habitantes á cultura do café e da canna.

PIRATINY OU PIRATINIM

Onde nasce o *Piratinim*?

Na Serra Geral; banha S. Miguel, S. Lourenço, S. Luiz e S. Nicolau, tendo por afluentes os arroios *Nhacapuitam*, *Santa Barbara*, *Santa Rosa*, *Chimburi*, *Capivara* e outros.

ICAMAQUAM

Onde nasce o rio *Icamaquam*?

Na Coxilha Grande; recebe as aguas dos arroios *Taquarembó*, *Itacuruby* e *Ibuirajaca*.

IBICUHY

Onde nasce o grande rio *Ibicuhy*?

Alem da serra de S. Martinho, de onde desce com o nome de *Ibicuhy-mirim*; corre até sua confluencia com o rio *Toropy*, no rumo suêste, toma o de oeste, affluindo no Uruguay depois de um curso de 700 kilom., mais ou menos, ao sul da cidade de Itaquy, por uma larga embocadura.

Quaes são os seus principaes afluentes?

São os rios *Itú*, *Jaguary* e *Toropy*, na margem direita; o *Ibirocay*, *Itapororó*, *Ibirapuitam*, *Caverá* e *Santa Maria* ou *Ibicuhy-Grande*, na margem esquerda, alem de innumerous e importantes arroios em ambas as margens.

Onde nasce o rio *Santa-Maria*?

Na Coxilha de Sant'Anna; corre para oeste, vira para o norte e vai juntar-se com o *Ibicuhy*, depois de ter recebido os arroios *Vacacuí*, *Saican* e outros.

QUARAHY OU QUARAHIM

Onde nasce o rio *Quarahy*?

Na ramificação da Coxilha de Sant'Anna, denominada coxilha do Haedo; recebe da provincia os arroios *Catim*, *Areal*, *Quarahy-mirim*, *Jarás*, *Garupa*, *Caguaté*, *Capivary* e *Guapitanguy*, e do Estado Oriental, pela margem esquerda, os arroios *Invernada*, *Sepulturas* e outros.

Porque é notavel o rio *Quarahy*?

Porque serve de limite entre a provincia e a Republica Oriental do Uruguay.

Quaes são os afluentes do Uruguay, vindos do Estado Oriental?

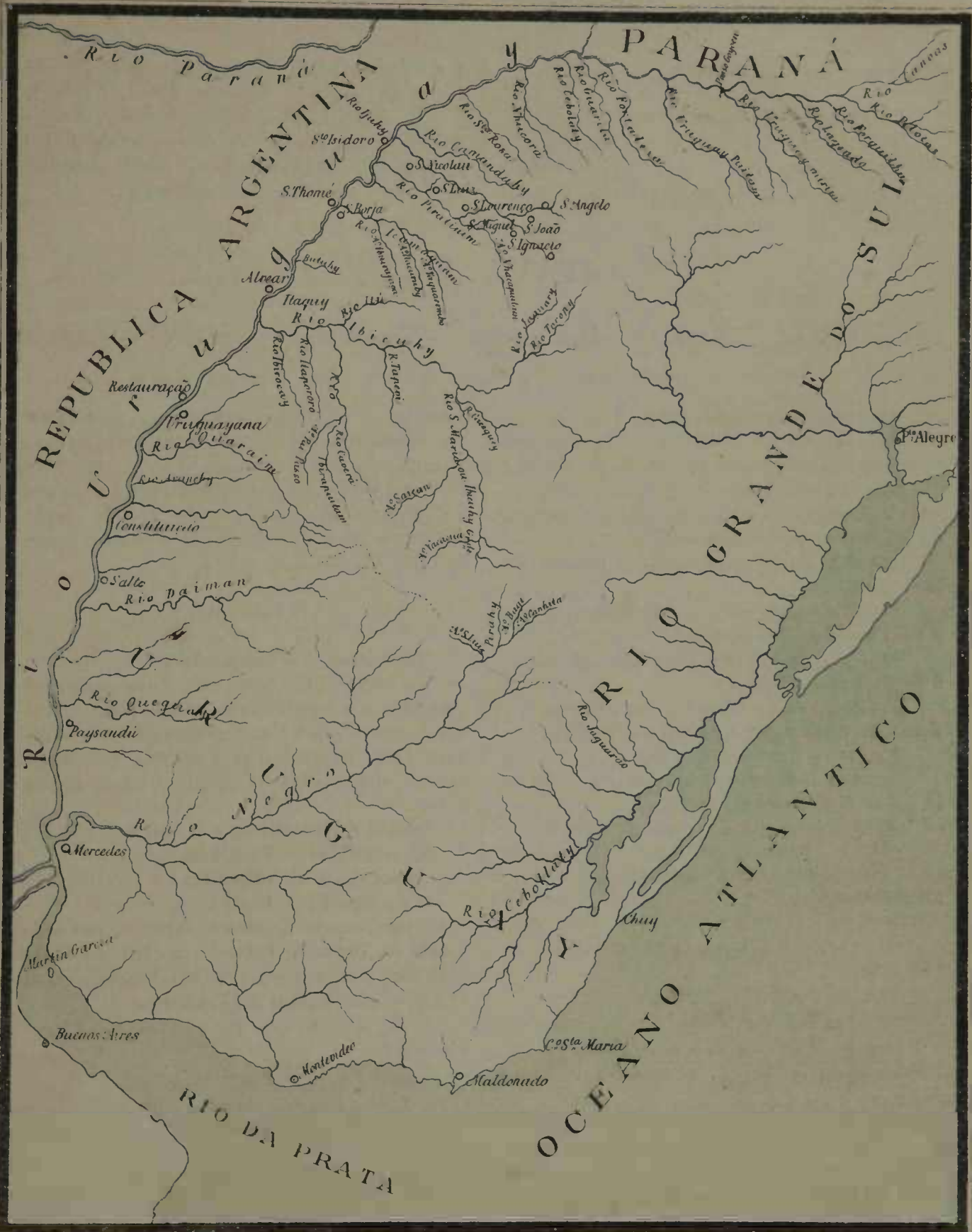
Da foz do *Quarahy* até sua confluencia com o Paraná, recebe os rios *Araphy*, *Daiman*, *Quequay* e o caudaloso *Rio Negro*, alem de innumerous arroios.

RIO NEGRO

Onde nasce o *Rio Negro*?

No municipio de Bagé, tendo suas cabeceiras nos arroios *Canhita* e *Bagé*, recebe mais em baixo o *Pirahy-Grande* e o *S. Luiz* e lança-se no Uruguay 33 kilom. antes de sua junção com o Paraná.

RIO URUGUAY



ILHAS

Há algumas ilhas no Uruguay?

Há muitas fertéis e formosas ilhas, sendo a mais notavel a ilha *Grande da Saudade*, com 13 kilom. mais ou menos de extensão

e povoada; além d'esta são também povoadas as de *Japejú, Tapevy, Pacú, Zapallo, Cruz, Iaporó, Quadrada, Butuhy, Sant'Anna, Raza, Redonda, Antas*, sendo todas de um terreno fertilissimo, onde abundão excellentes madeiras de construcção.

OITAVA LIÇÃO

Costa do mar — Barras — Mampituba — Tramandahy — Chuy — Lagoas

Que representa este mappa?

Uma grande parte da costa da provincia.

Qual é o mar que banha a provincia?

E' o *Oceano Atlantico* pelo nascente, em uma extensão de 790 kilom. mais ou menos, da barra do Mampituba ao Chuy.

Quantas barras apresenta o littoral da provincia?

Quatro, que são: a do *Mampituba, Tramandahy, Rio Grande* e *Chuy*.

Qual d'estas barras permite navegação directa com o Oceano?

Unicamente a do *Rio Grande*, mesmo assim com difficuldades e grandes perigos.

Qual é o aspecto da costa?

E' arido e deserto e apenas povoada de innumerados comoros de areias.

Quaes são os rios da costa do mar?

São: os mencionados *Pelotas, Mampituba, Tramandahy, Capivary, Palmares, Rio Grande* e *Chuy*.

MAMPITUBA

Onde nasce o *Mampituba*?

Na serra do Mar, corre com o nome de rio *Verde* e depois com o de *Mampituba* até lançar-se no *Atlantico*, abaixo da Torre do Norte.

Qual é a sua importancia geographica?

Limita esta provincia com a de Santa Catharina e em seu curso de 53 kilometros, mais ou menos, atravessa diversos lageados,

e recebe os seguintes afluentes: pela margem esquerda, vindas de Santa Catharina, as aguas da lagoa *Sombria* e as do rio *Sertão*; e do lado da provincia recebe as aguas das lagoas do *Jacaré* e do *Forno*, onde affluem os rios *Monteiro*, do *Forno* e o arroio das *Pacas*.

TRAMANDAHY

Onde nasce o *Tramandahy*?

As cabeceiras d'este rio, cuja principal vertente é na Serra, são formadas pelas aguas das lagoas *Pinguella, Palmitar, Lessa, Malvas, Itapeva, Quadros* e outras, e desagua no mar, depois de ter formado a lagoa de seu nome.

Qual é a extensão de seu curso?

Mais ou menos 72 kilom.

Quaes são seus afluentes?

O rio das *Tres Forquilhas* e o das *Lorangeiras*, além de alguns arroios que desaguão na lagoa do *Ignacio*, a qual communica com a de *Itapeva*, e o rio *Maquiné*, que lança-se na lagoa dos *Quadros*.

Onde nascem este rio e o das *Tres Forquilhas*?

Na Serra do Mar.

CHUY

Que sabe sobre o arroio *Chuy*?

E' ultimo arroio ao sul da provincia em

communicação directa com o mar, approximando-se da divisa do Estado Oriental. E' o desaguadouro da lagoa *Mangueira*.

LAGOAS

Ha algumas lagoas entre o Itapoam e o rio Mampituba ?

Ha uma serie de importantes lagoas que se prolongão pouco afastadas da costa, denominadas : *Barros*, *Tupera*, *Xarqueada*, *Quintão*, *Pinheiro*, *Capão-Alto*, *Lavagem*, *Parteira*, *Capivary* e muitas outras que se communicão entre si, sendo as maiores — a dos *Barros*, situada a lèste da villa de Santo Antonio, da qual dista 13 e meio kilom. mais ou menos ; a *Pinguella*, distante 10 kilom. da villa da Conceição do Arroio ; a *Palmitar*, que communica com a antecedente e com a de *Malvas* por sangradouros navegaveis em todas as estações ; a dos *Quadros*, que tem um perimetro superior a 50 kilom. e profundidade sufficiente para ser francamente navegavel, tambem communica com as da *Boa Vista* e *Malvas* por sangradouros profundos.

Onde fica a grande lagoa de *Itapeva* ?

A 600 kilom. da villa de *S. Domingos das Torres*.

Com que outras lagoas communica ?

Com as de *Quadros*, da *Estiva* e *Boa Vista*.

Quantos kilometros tem de perimetro ?

Para cima de 90.

Que sabe sobre a lagoa de *Barros* ?

As aguas d'esta lagoa são sulcadas periodicamente por muitas embarcações de pequeno calado, empregadas no transporte da aguardente fabricada nos engenhos da fralda da serra.

Para onde se dirige este producto ?

E' transportado em carretas para a capital, que dista 120 kilom., ou para as barras dos rios *Capivary* e *Palmxares*, de onde segue para a cidade do Rio Grande.

E' navegavel o rio *Capivary* ?

Nas aguas minimas permite navegação até ao *Porto dos Hiates*, pouco distante de sua foz, e nas maximas e médias a navegação torna-se mais franca.

Que sabe sobre as lagoas *Pinguella* e *Palmitar* ?

Estas lagoas permittem livre e franca navegação em qualquer época do anno.

LEITURA VIII — ESTRADAS DE FERRO — Actualmente está funcionando a que parte da capital para Nova Hamburgo, passando por S. Leopoldo.

Esta estrada percorre duas pontes de ferro, sendo a primeira sobre o Gravatahy e a segunda sobre o Itapuhy ou rio dos Sinos.

A estrada de ferro de S. Jeronymo principia na villa d'este nome, à margem do Jacuhy e termina no arroio dos Ratos, um dos numerosos tributarios do Jacuhy.

Está em construcção a que foi concedida pelo governo geral e que parte da freguezia de Santo Amaro e termina na cidade de Uruguayana.

Está contratada a construcção da estrada de ferro do sul, a partir do Rio Grande em direcção a Bagé.

Forão concedidas pelo governo provincial e já estão projectadas: a de Santo Amaro à Santa Maria da Bocca do Monte e a que partirá d'aquella mesma freguezia para um ponto na margem esquerda do Jacuhy.

A estrada de ferro, que deve partir de S. Sebastião do Cahy, promette ser de um grande futuro e seus concessionarios estão tratando de leval-a a effeito com capitaes da provincia.

SEGUNDA PARTE

GEOGRAPHIA POLITICA

IDEIAS GERAES

Qual é a *posição astronomica* da provincia ?

Está situada na extremidade sul do Imperio, entre 29° 17' até 33° 45' 3" de latitude austral, observados nas barras do rio Mampituba e do arroio Chuy no Oceano, e entre 6° 50' 29" até 14° 43' 34" de longitude ao oeste do meridiano do Rio de Janeiro, a contar da foz do Mampituba á margem esquerda do Uruguay.

Qual é a *superficie* da provincia ?

E' de 373,309 kilom. quadrados.

Que *população* tem a provincia ?

640,000 habitantes, dos quaes 60,000 escravos, não entrando n'este numero os indios selvagens.

Qual é a *representação* da provincia ?

A provincia elege tres membros á camara vitalicia ou senado, seis á temporaria ou dos deputados e trinta á assembléa legislativa provincial.

Como são feitas as eleições de deputados geraes e provinciaes ?

Por collegios, que dão um certo numero de eleitores, escolhendo estes os representantes da provincia.

Qual é a *divisão ecclesiastica* da provincia ?

A provincia fórma um bispado com suas respectivas parochias e freguezias.

Em que anno foi creado este bispado ?

Em 1847.

Qual foi o 1° bispo ?

D. Feliciano Rodrigues Prates, de saudosa memoria.

Qual é a *divisão civil e judiciaria* ?

Em comarcas, estas em municipios, que se compõem de freguezias; sendo as comarcas administradas por um juiz de direito e os municipios por um juiz municipal.

Qual é a primeira autoridade da provincia ?

E' o presidente e na falta d'este os vice-presidentes.

Quaes são as autoridades immediatas ?

O commandante das armas e o chefe de policia.

Quem legisla sobre os negocios de uma provincia ?

A assembléa provincial.

Além d'esta corporação não ha outras que intervêm na parte economica da provincia ?

As camaras municipaes, ás quaes compete fiscalisar as rendas e administrar os negocios publicos em relação aos municipios que representão.

Que sabe dizer sobre a *produção* da provincia ?

E' a provincia uma das mais ricas do Imperio em productos mineraes e vegetaes; sendo incalculavel a variedade de arvores e plantas que se encontrão em seus matos e campos. O solo, que adapta-se á cultura de

todos os productos europeus e tropicaes, possui minas de ouro, prata, ferro, chumbo e outros mineraes preciosos, além de vastissimos terrenos carboniferos como não se encontram iguaes em nenhuma provincia.

Quaes são as plantas mais cultivadas na provincia ?

São : milho, feijão, mandioca, arroz, fumo, canna de assucar, algodoeiro, araruta, trigo, centeio, aveia, cevada, linhaça, batata, linho ; finalmente toda sorte de legumes, cereaes e fructas dos paizes temperados.

Em que consistem principalmente os productos de exportação do norte da provincia ?

Em fumo, feijão, farinha, milho, aguardente, vinho, herba-mate, madeiras, couros seccos e animaes muares.

Quaes são os principaes artigos de exportação do sul ?

São : xarque, que exporta em grande quantidade para outras provincias e para Europa ; couros, graxa, lã, cabello, etc.

Qual é d'estes productos o que mais contribue para as rendas publicas, quer geraes, quer provinciaes ?

E' a criação do gado vaccum, em que assenta o maior commercio da provincia.

Que pode dizer sobre a industria fabril ?

Com quanto ainda não esteja muito adiantada, temos algumas fabricas de livros, chapéos, charutos, cerveja, vinagre, oleos, carruagens, cortumes, fundições de ferro, ourivesaria, etc.

Que pode dizer sobre o commercio ?

E' bastante notavel, e vai augmentando consideravelmente, devido á exportação dos productos agricolas e á carne secca, principal ramo de commercio, como disse.

LEITURA I — PRINCIPAES FABRICAS DA PROVINCIA — Na ultima exposição da provincia, em 1875, os illustres industrialistas rio-grandenses Leão & Alves expuzeram os importantes productos de sua fabrica estabelecida na capital.

O estabelecimento de Leão & Alves foi distinguido na exposição nacional, na universal de Paris e na de Philadelphia, merecendo diversos premios e menções.

Na exposição de 1875 expuzeram amostras de oleo de amendoim refinado, oleo de mamono, de ricino, de sementes de abobora, de amendoas doces ; espiritos diversos ; farinha de diferentes qualidades ; perfumarias excellentes, cosmeticos de diversas cores ; finalmente um sem numero de productos que merecerão applausos geraes e patenteiãõ a força de vontade, a energia individual dos illustres rio-grandenses.

— A cidade do Rio Grande possui a importante fabrica nacional de tecidos de lã. Este notavel estabelecimento pertence a Rheingantz & Water ; sendo o primeiro socio filho da provincia.

Começou a funcionar em Junho de 1874 e acha-se hoje perfeitamente montado.

A materia prima empregada na fabrica é producto da criação de ovelhas na provincia, para cujo desenvolvimento muito tem concorrido.

O edificio occupa uma área de 1.500 m. quadrados e emprega para cima de 80 operarios.

Os productos da fabrica consistem em cobertores, baetas, chales e diferentes qualidades de pannos.

— Na cidade de Pelotas existe a importante fabrica de sabão e sabonetes de F. C. Lang & C., a qual cada vez mais aperfeioa os seus productos, premiados em diversas exposições.

— A fabrica a vapor de Kappel & Irmão, estabelecida em Porto Alegre, é a todos os respeitos digna de figurar entre as primeiras do paiz, pois já fornece moveis para toda a provincia e só utiliza as nossas preciosas madeiras.

— Finalmente a provincia do Rio Grande possui excellentes fabricas de vinhos, de cerveja, aguardente e outras bebidas, sendo notavel a de Frederico Christoffel em Porto Alegre e a de Carlos Ritter em Pelotas.

PRIMEIRA LIÇÃO

Porto Alegre — Rio Grande — Pelotas

PORTO ALEGRE

Qual é a *capital* da provincia ?

E' a cidade de *Porto Alegre*.

Que sabe sobre sua importancia ?

Como capital, é a residencia das primeiras autoridades e repartições publicas, e quer por sua população, seu commercio e industria, quer pelo seu adiantamento litterario, e ainda mais pela sua pitoresca situação, uma das principaes cidades do Brazil e a primeira da provincia.

Desde quando data sua origem ?

Do anno de 1742, em que algumas familias vindas da ilha dos Açores povoarão a península que fórma hoje o bairro do Arsenal. Foi elevada á cathogoria de parochia sob o orago de N. S. da Madre de Deus por provisão de 24 de Março de 1772, sendo no anno seguinte trocado o nome que tinha de *Porto dos Casaes* pelo de *Porto Alegre*. Passou a villa em 1808 e a cidade por carta imperial de 11 de Novembro de 1823, sendo agraciada com o titulo de *Leal e Valorosa* em 19 de Outubro de 1841.

Qual é a *situação* da capital ?

Sobre um elevado serro, que se avança pelo magestoso Guahyba, semelhando um promentorio. Ao norte e ao sul estende-se a cidade sobre um tapete de verduras em pitoresco amphitheatro, em quanto a seus pés rolão as aguas do soberbo rio com seu cortejo de caudalosos tributarios, formando duas vastas bacias persemeadas de verdejantes ilhas.

Qual é sua *população* ?

E' estimada em 35,000 habitantes.

Quaes são as principaes ruas da capital ?

As ruas de Porto Alegre, ainda que regu-

larmente calçadas e illuminadas, são pela maior parte accidentadas e mais ou menos ingremes.

As mais importantes são : *Sete de Setembro*, com bellos e excellentes predios e onde existe o commercio importador e muitos outros estabelecimentos commerciaes de primeira ordem : esta rua estende-se ao longo do ancoradouro, tendo na extremidade nordêste a linda praça Conde d'Eu com suas docas e o magestoso mercado, que é talvez o primeiro do Imperio.

A rua dos *Andradas*, que corre parallelamente á precedente, é a mais transitada por causa dos estabelecimentos de modas e do commercio mais activo de retalho.

A *Duque de Caxias*, que corre parallelamente á direcção da coxilha, abraça o ponto mais culminante da cidade.

D'essa eminencia goza a imaginação o que ella tem creado de mais bello e magestoso !

Quaes são os principaes edificios publicos e particulares ?

A Cathedral, que occupa o ponto mais alto da cidade ; a igreja de N. S. das Dores, que é o maior templo e o de mais bellos labores artisticos ; a capella do Menino Deus, situada a um quarto de legua da cidade, em um bellissimo arrabalde ; a capella de S. José, a igreja de N. S. do Rosario, a da Conceição, e a dos Protestantes.

Entre os edificios publicos são notaveis : o theatro de S. Pedro e o das Variedades, o Mercado, de vastas proporções e muitissimo elegante ; a Assembléa Provincial, a Cadêa, o Seminario Episcopal, o Athenêo, a Thesouraria Provincial, o Arsenal de Guerra e Marinha, o Asylo de Santa Thereza, a Santa Casa de Misericordia, ao lado da qual fica

a igreja dos Passos ; a Alfandega, edificio pessimo e velho como o Palacio do Governo ; a Beneficencia Portuguesa e a Brazileira União.

Tem por estabelecimentos de instrucção a Escola Militar preparatoria, o Athenêo, fechado até hoje ; a Escola Normal, 40 aulas publicas, além de muitos collegios particulares ; a Escola Nocturna, subvencionada pela provincia e as aulas do Seminario Episcopal.

Além d'estes estabelecimentos ha a Escola Pratica, annexa á Escola Normal.

A Bibliotheca Publica conta actualmente 1,964 obras ou 3,892 volumes e funciona n'uma das salas do Athenêo.

Entre as sociedades litterarias da capital conta-se o *Parthenon Litterario*, que foi a primeira que se fundou na provincia, em 18 de Junho de 1868, tendo á frente alguns moços dedicados á litteratura. Tem prestado assignalados serviços não só á causa das letras, mas tambem ás idéas humanitarias : em 1870 e 71 libertou 50 crianças que vivião sob o jugo do captivo e manteve por muito tempo um curso nocturno e uma revista importante.

Sua bibliotheca attinge actualmente a 2,000 volumes.

RIO GRANDE

Qual é a situação da cidade do *Rio Grande* ou *S. Pedro* ?

Esta cidade está situada sobre a margem direita do Rio Grande, em uma península arenosa e baixa.

Que sabe dizer sobre esta cidade ?

E' o principal emporio commercial da provincia.

Suas ruas são regulares e bem calçadas, apresentando um bello aspecto a de Riachuelo, que costeia o littoral e possui o mais importante cães da provincia, construido de granito, sob a direcção do illustre engenheiro rio-grandense Ewbank da Camara.

Tem uma só freguezia e mais 3 igrejas, que são : a do Carmo, S. Francisco e a do Senhor do Bom Fim. Entre seus edificios publicos notão-se : a Santa Casa de Misericordia, a Alfandega, que é uma das primeiras do Imperio pela sua architectura e grandeza ; o Arsenal de Marinha, a Bibliotheca Publica, que contém avultadissimo numero de obras importantes ; o theatro, a Escola Silveira Martins, em construcção, o Mercado, o Quartel, etc..

A Praça Municipal encerra um magnifico passeio ajardinado.

Em que anno começou a fundação d'esta cidade ?

Data de 19 de Fevereiro de 1727 em que o brigadeiro José da Silva Paes, regressando da Colonia do Sacramento com alguma tropa e povoadores, estabeleceu ao sul da barra os fortes de Jesus Maria José e Sant'Anna. Como, porém, este local não era o mais proprio, foi transferida a povoação para onde actualmente se acha a cidade, por ordem de Gomes Freire de Andrade, então capitão general e governador do Rio de Janeiro e S. Paulo.

Porque é notavel o porto do Rio Grande ?

Por ser o mais concorrido de navios de longo curso e cabotagem, bem como de outros destinados á navegação interior da provincia.

Com que cidades communica o Rio Grande por meio da navegação interna ?

Com Porto Alegre, Pelotas e Jaguarão.

Quantos kilom. está distante d'estas tres cidades ?

347 e meio kilom. de Porto Alegre, 52 de Pelotas e 211 de Jaguarão.

Qual é a população do Rio Grande ?

Approximadamente 14,000 habitantes.

Onde fica a freguezia de *N. S. das Necessidades do Povo Novo* ?

Dista 39 e meio kilometros do Rio Grande e é parochia d'esse municipio, que conta tambem a capella curada de S. João Evangelista, creada na ilha dos Marinheiros.

PELOTAS

Qual é a situação da cidade de *Pelotas*?

Sobre a margem esquerda do rio S. Gonçalo, entre os arroios Santa Barbara e Pelotas, demora a florescente e bella cidade de S. Francisco de Paula de Pelotas.

Qual é o aspecto, commercio e industria da cidade?

Depois que foi creada a mesa de rendas alfandegada, tem se tornado consideravel o commercio d'esta cidade; e seu porto, que até agora só era visitado pelos navios de cabotagem, abriga a navegação de longo curso que attesta suas relações commerciaes com as principaes praças estrangeiras.

Qual é a principal industria do municipio de Pelotas?

Consiste no fabrico de xarque, que exporta em grande quantidade.

Que mais sabe sobre Pelotas?

Esta cidade é notavel pela belleza de suas ruas espaçosas e perfeitamente alinhadas, pela sumptuosa architectura de muitos edificios particulares, tendo alguns publicos de excellente construcção e belleza, como sejam : a Igreja Matriz, o Hospital da Caridade com vasta capella ; o Novo Paço

Municipal, a Bibliotheca Publica Pelotense, e o Mercado, que é o segundo da provincia.

A Praça Pedro II é uma das primeiras do Brazil pela belleza que ostenta.

Alem d'esta, ha a Conde d'Eu, Henrique d'Avila, da Matriz e a de S. Domingos, no porto da cidade.

A ponte sobre o arroio Santa Barbara é uma obra d'arte importante, mandada construir em 1865, quando presidente o Dr. Gonzaga, sendo dirigida pelo prestimoso e illustrado cidadão portuguez José Vieira Pimenta.

A Bibliotheca Publica Pelotense, fundada em 1875, possui actualmente mais de 3,000 volumes e mantem um curso nocturno para adultos e creanças, com o auxilio de alguns patriotas.

As freguezias pertencentes ao municipio de Pelotas são : *Buena, Boquete, Boa-Vista e Boqueirão.*

Qual é a população da cidade?

Tem 16 a 18,000 almas.

A quem se devem os fundamentos de Pelotas?

A D. Diogo de Souza, capitão general do Rio Grande, que em 1815 formou ahi um acampamento.

SEGUNDA LIÇÃO

Jaguarão — Bagé — São Gabriel

JAGUARÃO

Que sabe sobre o municipio de *Jaguarão*?

O territorio d'este municipio é de uma grande riqueza de mineraes, como sejam, além de outros : carvão de pedra e marmores em grande abundancia. Nas adjacencias do arroio *Candiota*, affluente do *Jaguarão*, existem notaveis jazidas carboniferas que rivalisam com o melhor carvão inglez.

A industria pastoril occupa quasi toda a população d'este futuroso municipio, que possui tambem algumas xarqueadas.

Qual é a situação da cidade de *Jaguarão*?

Esta florescente cidade demora sobre a margem esquerda do rio do mesmo nome, 30 kilometros, mais ou menos, acima de sua foz.

Fica-lhe em frente a villa oriental de *Ar-*

tigas, com a qual mantinha activo commercio antes de ser creada a tarifa especial, que paralysoou completamente o contrabando com o Estado Oriental.

Sua principal rua é a do *Commercio*, onde destaca-se uma loja de fazendas, que é talvez a mais bonita e luxuosa de toda a provincia.

Sua praça principal é a da *Independencia*, onde está edificada a igreja Matriz; possuindo alem d'este edificio publico um regular mercado, a casa da Camara e o quartel em frente á rua das Palmas.

Qual é a distancia de Jaguarão á capital e ás cidades de Pelotas e Rio Grande?

Descança a 536 kilom. de Porto Alegre, 214 mais ou menos da cidade do Rio Grande e 198 de Pelotas.

BAGÉ

Como se faz a viagem de Pelotas á cidade de Bagé?

Segue-se em uma das deligencias que saem de Pelotas. O primeiro lugar em que toca o viajante é a villa de *N. S. da Luz das Cacimbinhas*, situada a 145 kilom. de Pelotas, com uma população de 1,000 almas; atravessa depois as serras do *Espirito Santo*, *Asperezas* e *Velleda*, chegando á cidade de Bagé, que dista 275 kilom. de Pelotas e 495 da capital.

Pode dizer alguma cousa sobre Bagé?

E' uma cidade de muita importancia commercial, pois está situada proximo á fronteira do Estado Oriental do Uruguay, em frente ás vertentes do rio Negro, sobre a fralda da Córdilheira de Sant'Anna. Sua população é calculada em 7,000 habitantes.

Quasi todas as estradas que do sul se dirigem a Pelotas passam por Bagé, que está em facil communicacão com Uruguayana, Sant'Anna do Livramento, S. Gabriel, D. Pedrito e Alegrete, pontos importantes da provincia, e com Serro Largo e Taquarembó, no Estado Oriental.

Pela sua posição topographica é Bagé o

ponto obrigado para o cruzamento de todas as estradas, que, como disse, do interior da campanha se dirigem a Pelotas e a Jaguarão.

S. GABRIEL

Que sabe sobre o municipio de S. Gabriel?

Este municipio dedica-se especialmente á industria pastoril e n'elle encontram-se abundantes veias e lavras de ouro e muitos outros mineraes.

Qual é a situação de S. Gabriel?

Está edificada sobre uma eminencia da margem esquerda do rio Vacacahy.

A quem se devem os fundamentos d'esta cidade?

Ao vice-rei do Rio da Prata, Marquez de Avilez.

Qual é sua população?

5,000 habitantes.

Qual é sua importancia commercial?

Como cidade central, S. Gabriel tem relações commerciaes com alguns pontos de Cima da Serra, S. Martinho, S. Francisco e S. Luiz; commercio este que se desenvolverá, quando fôr levada a effeito a navegacão do Vacacahy; é tambem o centro do movimento das tropas militares da provincia e possui um deposito de artigos bellicos e a Pagadoria Central dos corpos aquartellados em muitos pontos da campanha.

Quaes são suas praças e seus principaes edificios publicos?

Conta tres praças, sendo a da Matriz a mais importante; e um largo de bello aspecto, proximo ao rio, denominado *Fórte Caxias*.

Seus melhores edificios são: a Matriz, a Caridade, que contem uma capella; o theatro S. Luiz, obra construida por accões particulares; o Quartel, recentemente construido no local mais elevado da cidade; o edificio da sociedade Litteraria Gabrielense e outros.

TERCEIRA LIÇÃO

Sant'Anna — Alegrete — Uruguayana — Cruz-Alta — Santa Maria —
S. Leopoldo — Rio Pardo — Cachoeira

SANT'ANNA DO LIVRAMENTO

Pode dizer alguma cousa em relação á cidade de *Sant'Anna do Livramento* ?

Esta cidade está situada na fronteira do Imperio com o E. Oriental do Uruguay, sobre a crista da coxilha do mesmo nome. O commercio é consideravel por causa da permuta de seus productos com os do estado vizinho.

Sua população é estimada em 4 a 4,500 habitantes.

Demora a 686 kilometros da capital, 224 de Alegrete, 174 de S. Gabriel e 224 de Bagé.

Qual é a principal industria do municipio de Sant'Anna.

Pastoril.

ALEGRETE

Que sabe do municipio de *Alegrete* ?

E' essencialmente criador e rico.

Qual é a situação da cidade ?

Sobre a margem esquerda do rio Ibirapuitam, 46 kilom. acima da junção d'este rio com o Ibicuhy.

A quem deve seu nome ?

Ao marquez d' Alegrete, que mandou construir uma igreja na colina em que jaz a cidade.

Qual é a importancia de seu commercio e população ?

Actualmente suas relações commerciaes estão em decadencia devido ao commercio de Uruguayana e Passo do Rosario. Sua população é de 4,500 habitantes.

URUGUAYANA

Qual é a situação e importancia da cidade de *Uruguayana* ou *Sant'Anna do Uruguay* ?

Demora sobre a margem brasileira do rio Uruguay, tendo uma população de 5,000 habitantes.

E' um dos pontos de mais importancia commercial da provincia e destinado a ser de um prospero futuro.

Tem uma alfandega em seu porto e alguns edificios particulares bons.

Distancia 963 kilom. da capital.

ITAQUY

Qual é a situação e importancia da cidade de *Itaquy* ?

Está situada sobre a margem brasileira do Uruguay, 171 kilom. acima da Uruguayana.

Tem uma mesa de rendas e um arsenal de marinha e sua população é calculada em 3,500 habitantes.

Quantos kilom. dista da capital ?
652.

CRUZ ALTA

Que sabe do municipio da *Cruz-Alta* ?

E' riquissimo em herba-mate, no fabrico da qual e na agricultura emprega-se sua população.

A quem deve o desenvolvimento agricola ?

Aos paulistas, que em 1844 para ahi

emigrarão e estabelecerão-se depois da revolução de S. Paulo.

Onde demora a cidade da *Cruz-Alta* ?

Sobre a serra de S. Martinho, nas proximidades dos sertões do Alto-Uruguay.

Que população tem ?

3,000 almas.

Quantos kilom. dista da capital ?

442.

SANTA MARIA DA BOCA DO MONTE

Qual é a situação e importancia da cidade de *Santa Maria da Boca do Monte* ?

Está situada ao nordeste da Cruz-Alta, na entrada da serra de S. Martinho, a 402 kilom. da capital.

Tem relações commerciaes com a Cachoeira, da qual está distante 165 kilom. e com as missões de Santo Angelo, S. Miguel, S. Lourenço e S. João.

Qual é a principal industria do municipio ?

Agricultura.

S. LEOPOLDO

Que sabe em relação ao municipio de S. *Leopoldo* ?

Formado de antigas colonias allemãs, onde predominão os usos e costumes da raça germanica, este municipio é o mais agricola e industrial do Imperio e o que mais concorre para a exportação externa da provincia.

Como se effectua o transporte dos productos coloniaes e industriaes do municipio para a capital ?

Ou em lanchões e vapores pelo rio dos Sinos ou pela estrada de ferro, que partindo de Porto Alegre, passa pela cidade de S. Leopoldo e vai terminar na freguezia de *Nova Hamburgo*.

Qual é a situação e importancia da cidade de S. *Leopoldo* ?

Levanta-se sobre as margens do rio dos Sinos, que se communicão por meio de uma bella ponte de alvenaria. Possui algumas

ruas importantes, excellentes casas, a igreja parochial de um bonito aspecto interior, o collegio dos Jesuitas e o das Irmãs de Caridade, a Estação da Estrada de Ferro, muitas fabricas a vapor, etc.

A quem se devem os fundamentos d'esta cidade ?

A' protecção de S. M. a Imperatriz D. Leopoldina.

Qual é sua população ?

4,500 habitantes.

Quantos kilom. dista da capital ?

46, mais ou menos.

RIO PARDO

Quantas cidades ha na margem do Jacuhy ?

Duas.

Quaes são ?

Rio Pardo e Cachoeira.

Que sabe respeito á primeira ?

Mais antiga do que a capital, esta cidade ergue-se na margem esquerda do Jacuhy, no angulo formado pela junção do Rio Pardo. Outr'ora florescente, está hoje em decadencia, sendo o deposito das mercadorias que da capital se destinão ás povoações que lhe ficão ao sul e a oeste.

Possue algumas ruas de bello aspecto, sendo a mais notavel a de Santo Angelo. Entre seus edificios publicos sobresaem a Igreja parochial, que é uma das melhores da provincia, a Santa Casa de Misericordia, a Igreja do Senhor dos Passos e o Theatro.

Que sabe sobre o municipio de *Rio Pardo* ?

Está prosperando devido ás colonias que ahi se tem fundado, e seu terreno contém muitos productos mineraes, como sejam : ferro em abundancia, agathas, quartzo, amethysta e kaolim.

Qual é sua população ?

3,500 habitantes.

Quantos kilom. está distante da capital e Cachoeira ?

Da primeira 181 kilometros e da ultima 72, mais ou menos.

CACHOEIRA

Que sabe da cidade da *Cachoeira* ?

Seguindo de Rio Pardó a oeste, depois de se percorrer 72 kilom. por fertes campinas, chega-se á cidade da *Cachoeira*, tambem situada na margem esquerda do Jacuhy, a 244 kilom. da capital.

Mais florescente e commercial do que sua vizinha, serve igualmente de deposito ás mercadorias enviadas da capital para a campanha e vice-versa.

Qual é sua população.

4,000 habitantes.

Que sabe dizer de seu municipio ?

E' criador e agricola.

LEITURA II — COLONIAS GERAES. — Entre as colonias que o governo imperial fundou na provincia, as mais futuras são — *Conde d'Eu*, *Princesa D. Isabel* e *Silveira Martins*. As primeiras estão situadas sobre o rio das Antas, uma das vertentes superiores do Taquary e margeião a estrada que de S. João do Monte Negro se dirige para os campos da Vaccaria. Tem cada uma 16 leguas quadradas, distando a primeira 72 1/2 kilom. e a segunda 99 d'aquella villa.

O rio das Antas, que atravessa em grande extensão estes dois núcleos coloniaes, é navegavel por canoas de voga até á povoação de Santa Barbara e por lanchões até á villa de Taquary.

Forão estabelecidas em 1875 e possuem cerca de 1,300 almas.

A colonia *Silveira Martins*, que fica distante 33 kilom. da cidade de Santa Maria da Boca do Monte, na uberrima zona da Costa da Serra, é tambem um dos grandes mananciaes de riqueza para a provincia e está destinada a representar um importante papel, quer pela sua vantajosa posição, quer pela fertilidade de suas terras.

Foi fundada em 1877 com 714 almas e tem hoje uma população de 2,084 almas.

Dista da cidade da Cachoeira 92 1/2 kilom.

COLONIAS PROVINCIAES — A colonia *Nova Petropolis* está situada no municipio de S. Sebastião do Cahy, correndo por elle o rio deste nome.

Fica a 52 kilom. de S. Leopoldo, 33 da capital, e 46 do Porto de Guimarães, no rio Cahy.

E' um dos primeiros estabelecimentos coloniaes da provincia e sua população, que é prussiana, eleva-se a mais de 2,000 almas.

A colonia *Mont'Alverne* está situada no municipio de Taquary e por ellá correm os arroios Castelhana, Taquary-Mirim e outros.

Alem do cultivo de cereaes, fabrica aguardente, farinha de milho, obras de sola e charutos.

A colonia *S. Feliciano* está situada na Serra do Herval, no districto de S. José do Patrocinio, municipio da Encruzilhada, sobre a margem direita do arroio Subtil, tributario do Camaquam. Alem da estrada de rodagem que dá livre transito para o porto de S. José, distante do centro colonial 22 kilom., tem outras duas em construcção que se dirigem para a villa da Encruzilhada e freguezia de S. José.

QUARTA LIÇÃO

S. José do Norte — S. João do Monte Negro — S. Sebastião do Cahy —
Taquary — Triumpho — S. Jeronymo — Santa Cruz

S. JOSÉ DO NORTE

Que sabe do municipio de *S. José do Norte* ?

Este municipio está encravado na estreita zona de terra, que medeia de Itapuam á barra do Rio Grande entre a lagoa dos Patos e o oceano. Todo o terreno é coberto de comoros de areia, excepto no centro da villa. Os habitantes cultivão alguns generos alimenticios para consumo e pequena exportação.

Qual é a situação e importancia da villa de *S. José do Norte* ?

Está assentada sobre a margem esquerda do Rio Grande, em frente á cidade de S. Pedro ou Rio Grande. A villa é pequena, e tem uma igreja parochial e a mesa de rendas, onde vão despachar os navios de maior calado, que não podem ir ao ancoradouro da cidade do Rio Grande.

Que sabe da freguezia do *Estreito* ?

Esta freguezia, que demora a 40 kilom. ao nordêste de S. José do Norte, entre o oceano e a lagoa dos Patos, apresenta um triste aspecto devido ao terreno areento em que assenta.

Qual é a industria de seus habitantes ?

Exercem a industria da tecelagem, e seus artefactos de lã e algodão, como sejam toalhas adamascadas, ponchos e colchas, têm grande consumo.

Não ha outra parochia pertencente ao municipio de S. José do Norte ?

A freguezia de *S. Luiz de Mostardas*, tambem situada na mesma península arenosa, entre a lagoa dos Patos e o Atlantico e tem uma igreja consagrada a S. Luiz.

S. JOÃO DO MONTE NEGRO

Que sabe sobre a villa de *S. João do Monte Negro* ?

Esta importante e futura villa está situada sobre a margem esquerda do rio Cahy e dista 119 kilom., mais ou menos, de Porto Alegre, havendo entre esta cidade e a villa uma navegação diaria a vapor.

Seu commercio tem progredido consideravelmente, e torna-se cada vez mais notavel não só o movimento de tropas que d'ahi se dirigem para a Vaccaria e Lagoa Vermelha, como tambem o numero de hiates e lanchões que demandão seu porto.

A povoação circumda o morro de S. João, de cujo cimo avista-se em dias claros a capital e o mesmo panorama pode gozar-se do morro de Monte Negro, junto ao passo de igual nome, pouco distante da villa.

Que sabe ácerca do municipio ?

E' industrial e agricola; possui importantes colonias, taes como *Ferromeco* e *Victoria*, além de boas fazendas de gado.

Não ha projecto de construir-se uma estrada de ferro que deverá tocar no municipio ?

Essa estrada começará da villa de Taquary e percorrerá as colonias do Estado e as de S. João.

A proposito do *Cahy*, que pode referir sobre sua navegação ?

E' francamente navegavel até ao porto das *Lorangeiras* nas aguas baixas, até ao de *Guimarães* nas médias e d'ahi em diante, nas aguas maximas, ao da *Esperança*, na Picada Feliz.

Com que colonias está em contacto esta parte do rio?

Escadinhas, do *Bom-Principio* e do *Bom-Fim*.

Cessa a navegação no porto da Esperança?

Ainda durante as aguas médias é navegavel por canoas e lanchas acima d'esse porto, até encontrar as linhas de *Nova Petropolis*, estabelecidas em suas margens.

Ha mais algumas colonias e povoações nas margens do Cahy?

Ha as importantes colonias *Maratá*, *Bexiga* e *Salvador*, que demoram na margem direita, e as freguezias de *Sant'Anna* e *S. José do Hortencio*, na margem esquerda.

Que industrialista tem uma fabrica de tecidos em S. João?

Felippe Keller, que na exposição da provincia, em 1875, exhibiu os bellos artefactos da mesma fabrica, sendo premiado, como o fôra na exposição nacional de 1866 com o titulo de cavalleiro da Imperial Ordem da Rosa.

Por que é notavel este industrialista?

Porque foi o introductor da industria de tecidos finos de linho e algodão na provincia.

S. SEBASTIÃO DO CAHY

Qual é a situação e importancia da moderna villa de *S. Sebastião do Cahy*?

Levanta-se pouco acima de S. João do Monte Negro, sendo os municipios annexos.

Devido ao elemento germanico, que fôrma quasi a totalidade dos habitantes, tem florescido a villa, e seu commercio, industria e agricultura promettem abundantes messes, pois muito contribuirá para o engrandecimento do municipio o traçado da estrada de ferro que partirá da villa.

Com que localidade communica-se S. Sebastião por meio da viação fluvial?

Facilmente com S. João do Monte Negro, sempre que as aguas permitem a fluctuação dos vapores, que nas aguas médias chegam até *Maratá*.

TAQUARY — TRIUMPHO

Que sabe concernente ás villas de *Taquary* e *Triumpho*?

A primeira demora sobre a margem esquerda do rio do mesmo nome e é importante não só pela grande exportação de madeiras de construcção, como tambem pela quantidade de generos alimenticios que exporta para a capital; sendo seu municipio um dos mais ricos e florescentes da provincia.

A villa do *Triumpho* está situada na confluencia dos rios *Taquary* e *Jacuhy*.

S. JERONYMO — ARROIO DOS RATOS

Que sabe da florescente villa de *S. Jeronymo*?

Está situada sobre a margem direita do *Jacuhy*, em frente á villa do *Triumpho* e a 72 kilom. da capital.

Por que é notavel seu municipio?

Por causa dos terrenos carboniferos junto ao *Arroio dos Ratos*, um dos numerosos tributarios do *Jacuhy*.

Que pode dizer sobre as minas já exploradas?

Essas minas distão pouco mais de 2 kilometros do *Jacuhy* e communicão com o arroio, na villa, por meio de uma estrada de ferro.

Qual é a importancia do carvão?

E' excellente e tem sido já empregado com muita vantagem, devendo ser em breve utilizado em todos os navios de guerra do Imperio.

SANTA CRUZ

Que sabe ácerca da nova villa de *Santa Cruz*?

Colonia fundada em 1850, no municipio de *Rio Pardo*, entre o rio d'este nome e o rio *Pardinho*, constitue hoje *Santa Cruz* um importante e rico municipio.

Que população tem a ex-colonia?

9 a 10,000 almas.

Qual é o principal artigo de sua exportação ?

A ex-colônia Santa Cruz, que é uma das mais ricas da provincia, exporta superior fumo e excellentes charutos, elevando-

se a exportação do primeiro a mais de doze mil fardos annualmente.

Quaes são os portos que dão saída a seus productos ?

Rio Pardo, Taquary e Santo Amaro.

QUINTA LIÇÃO

Santo Angelo — Aldeia dos Anjos — Viamão — St. Antonio da Patrulha
Conceição do Arroio — S. Domingos das Torres — Passo Fundo

SANTO ANGELO

Que sabe sobre a florescente villa de *Santo Angelo* ?

Como Santa Cruz, constitue um rico municipio agricola e industrial.

Foi esta colonia fundada em 1847 e está situada na fralda meridional da Serra Geral, á margem esquerda do Jacuhy, distante 79 kilom. da cidade da Cachoeira e 79 de Santa Maria da Boca do Monte.

Quaes são seus principaes productos ?

Além de cultivar todos os cereaes, fabrica vinhos, aguardente, melado, rapaduras e fazendas de linho.

Qual é sua população ?

2,600 almas.

ALDEIA DOS ANJOS

Que sabe da villa de *N. S. dos Anjos da Aldeia* ?

Está situada sobre as margens do rio Butucarhy, e a 33 kilom. da capital.

Deve seus fundamentos a José Marcellino de Figueiredo.

Seus habitantes dão-se á agricultura e ao fabrico de tijolos, louça de barro e cordas.

VIAMÃO

Que pode dizer da villa de *Viamão* ?

Demora a 26 e meio kilom. da capital e

possue uma igreja vastissima com admiraveis lavores.

Desde 1763 até 1773 foi a capital da provincia, a qual passou n'esse ultimo anno para Porto Alegre.

Os republicanos derão-lhe o nome de *Setembrina*.

SANTO ANTONIO DA PATRULHA

Que sabe em relação ao municipio de *Santo Antonio da Patrulha* ?

Seu terreno, regado por mananciaes abundantes, é fertilissimo e produz canna e algodão em quantidade e toda sorte de generos alimenticios. Os habitantes dão-se ao fabrico de tecidos de lã, algodão e linho, de que se utilisão e fazem um pequeno ramo de exportação. Existem n'elle engenhos de moer canna, onde se fabrica a mais afamada aguardente da provincia, bem como assucar, rapadura e melado, que exportão para a capital.

Qual é a situação da villa ?

Fica ao nordeste da capital e na fralda meridional da Serra Geral.

Dista 92 kilom. de Porto Alegre e 43 de S. Leopoldo,

CONCEIÇÃO DO ARROIO

Que sabe dizer respeito ao municipio da *Conceição do Arroio* ?

O terreno d'este municipio é fertilissimo

e produz trigo e canna em grande abundancia, sendo o fabrico de' aguardente sua principal industria.

Tanto n'elle como no de Santo Antonio existem numerosas lagoas que futuramente serão canalizadas, dando franca navegação até ao oceano.

Qual é a situação da villa ?

Perto da lagoa de Barros, na costa da Serra Geral.

S. DOMINGOS DAS TORRES

Onde está situada a villa de *S. Domingos das Torres* ?

Na extremidade septentrional da provin-

cia, junto aos morros do mesmo nome. Ao norte fica o Mampituba e ao sul o rio das Tres Forquilhas.

Dista 244 kilom. da capital.

Ha alguma colonia n'esse municipio ?

A de *S. Pedro de Alcantara*, fundada em 1826, e que pouco tem prosperado.

PASSO FUNDO

Onde está situada a villa de *Passo Fundo* ?

Na margem do rio Uruguay-Mirim ou Passo Fundo, a 132 kilom., mais ou menos de sua foz e a 363 da capital.

Seu municipio é agricola ou industrial ?

E' agricola.

SEXTA LIÇÃO

S. Borja — S. Sepé — Santa Victoria — D. Pedrito — N. S. do Rosario

S. BORJA — MISSÕES

Em que anno foi fundada a villa de *S. Borja* ?

Em 1690 pelos jesuitas Marcello de Lorenzano e Francisco de S. Martin com o auxilio de indios Charruas.

Qual é a situação d'esta villa ?

Fica sobre a margem esquerda do rio Uruguay.

Qual foi o nome primitivo d'esta localidade ?

Missão dos Indios Charruas.

Em que consiste a principal occupação dos habitantes do municipio ?

Dedicão-se principalmente ao fabrico da herva matte, que exportão pelo Uruguay para as republicas do Prata.

Que ideia desperta a villa de *S. Borja* ?

Os memoraveis e assignalados serviços que executarão os jesuitas em tempos remotos nos sertões da provincia.

Ainda existem algumas obras dos jesuitas ?

As ruinas do collegio e outros trabalhos que attestão a paciencia e força de vontade d'esses religiosos, que levarão a cathechese por toda a parte.

Sabe dizer alguma cousa sobre as *Missões* ?

A origem das Missões data do anno de 1610, época em que os mencionados jesuitas Marcello e S. Martin começarão a cathechese dos indios Guaranys, Tapes e Charruas.

Cada missão era governada por dois jesuitas e continha uma igreja, um cemiterio, escolas de instrucção primaria, aulas de dansa e musica e officinas diversas, que erão frequentadas pelos meninos, sendo os jesuitas os proprios mestres.

As mulheres occupavão-se em fiar e descaroçar algodão e os homens em cultivar as terras.

Os meninos, antes de entrarem para as

escolas e officinas, ião de madrugada para a igreja, onde cantavão e assistião ao sacrificio da missa.

Que preponderancia exercião os jesuitas sobre muitos povos d'esse tempo?

Era tal a preponderancia que exercião tanto na America meridional como na Europa, que o governo portuguez em 1759 decretou a extincção da companhia de Jesus em Portugal e seus dominios.

Desde então decairão completamente as missões d'aquem e além do Uruguay.

S. SEPÉ

Qual é a situação de *S. Sepé*?

Esta florescente villa descança sobre a margem esquerda do arroio do mesmo nome e a 52 e meio kil. de sua barra.

SANTA VICTORIA DO PALMAR

Que sabe da villa de *Santa Victoria do Palmar*?

Esta villa fica proxima á linha divisoria com o Estado Oriental e tem uma mesa de rendas.

D. PEDRITO

Qual é a situação da villa de *D. Pedrito*?
Descança na margem direita do rio Santa Maria, junto ao passo do mesmo nome.

N. S. DO ROSARIO

Qual é a situação de *N. S. do Rosario*?
Sobre a margem esquerda do rio Santa Maria e em frente ao passo de seu nome.

SETIMA LIÇÃO

Piratiny — Cangussú — Encruzilhada — Caçapava

PIRATINY

Que sabe da villa de *Piratiny*?

Fica sobre uma chapada da margem oriental do rio do mesmo nome, 363 kilom. da capital.

E' muito importante não só pela amenidade de seu clima, como tambem pela riqueza de seu municipio que é criador e agricola e o que maior quantidade de trigo exportou em epocas anteriores.

Foi algum tempo, durante a revolução da provincia, a capital e residencia do governo republicano.

Que importante industria tem se desenvolvido em Piratiny, devido aos esforços do Rev. Antonio dos Santos Reis e seu irmão?

A da *sericultura*, que é de um vasto futuro na provincia, por isso que a amoreira

prospera aqui tanto ou mais do que no sul da França e no norte da Italia.

E' só em Piratiny que se tem desenvolvido a industria do bicho da seda?

Tambem em outros pontos da provincia ha grandes plantações de amoreiras e producção de seda, mormente nos municipios de S. Leopoldo e Rio Pardo.

CANGUSSU'

Que sabe a respeito da villa de *Cangussú* e seu municipio?

Está situada na margem direita do rio do mesmo nome, e seu municipio é essencialmente criador. Dista 390 kilom. da capital.

Não tem prosperado mais por falta de melhores vias de communicacão que condução para Pelotas os seus productos agricolas.

ENCRUZILHADA

Qual é a importancia do municipio da *Encruzilhada*?

O solo, que é riquissimo em mineraes, está dividido em tres zonas relativamente a esses productos naturaes: a primeira, que se approxima do Jacuhy, é carbonifera; a central calcarea e a terceira, que abrange o valle do Camaquam, é ferruginosa.

De ha muitos annos que o marmore é conhecido n'este municipio, porém data de pouco tempo o trabalho de sua extracção e manufactura e é de esperar que esta nascente industria da provincia venha a progredir, competindo vantajosamente com o estrangeiro.

Qual é a situação da villa?

Na encosta occidental da Serra do Herval e a lèste de Caçapava.

Quem residiu por muito tempo n'ella?

O venerando D. Feliciano Rodrigues Pra-

tes, 1º bispo da provincia, e que foi um dos principaes lavradores de trigo do municipio.

Por que é notavel o municipio da Encruzilhada relativamente á producção do *alpiste*?

E' o unico da provincia que exporta esse grão, não podendo, devido aos gastos da producção, concorrer ainda com o alpiste que vem da Italia ao mercado de Porto Alegre.

CAÇAPAVA

Que sabe da villa de *Caçapava*?

E' um ponto importante para a estrategia militar e a mais elevada povoação da provincia.

Seu municipio é agricola e criador, e possui riquissimos terrenos auriferos e importantes calcareos.

Demora a 178 kilom. de Rio Pardo e a 350 da capital.

LEITURA III — COLONIAS PARTICULARES — Entre as muitas colonias particulares da provincia, são estas as mais notaveis:

A colonia *S. Lourenço*, que é talvez a mais importante do Imperio, está situada no municipio de Pelotas, e seus productos são exportados para as cidades do Rio Grande e Pelotas.

A uberrima colonia *Rio-Pardense*, fundada pelo cidadão Francisco Antonio Borges, está situada na margem esquerda do Rio Pardo.

A fertilidade de seu solo é extraordinaria, consistindo a plantação em fumo, canna de assucar, de que fabricão os colonos aguardente e rapaduras; alfafa de superior qualidade; linho e algodão, de que fazem a roupa de uso; finalmente muitos cereaes e todas as especies de legumes. A plantação de trigo, cevada e aveia é ainda insignificante. Os matos contém madeiras de lei, taes como: angico, cedro, louro, cabriuva, pinheiros, etc. Tem engenhos com machinas a vapor e olarias que fabricão tijolos e telhas.

A colonia *Ijuhy Grande* está situada em ambas as margens do rio do mesmo nome, entré a barra e a grande cachoeira Pirapó. Ficão-lhe proximas as povoações de Santo Angelo, situada na margem direita do Ijuhy; a de S. Luiz e S. Nicolau. O porto de embarque para esta colonia é abaixo da cachoeira de Santo Isidoro.

Suas terras são de primeira qualidade e prestão-se á cultura como talvez nenhuma outra zona da provincia.

As colonias *Maratá*, *Bexigas*, *Salvador* e outras importantes demorão na margem direita do Cahy.

A notavel colonia *Mundo Novo* está situada no rio dos Sinos e possui importantes casas de negocio, engenhos de assucar, fabricas diversas, serrarias, cortumes; sendo seus productos principaes: feijão, milho, fumo, vinho, aguardente e rapaduras.

São tambem importantes as seguintes colonias: *Teutonia*, *Conventos* e *Mariante*.

COLONIAS MILITARES — Ainda nos falta dizer alguma cousa relativamente á Colonia Militar do Alto Uruguay.

Fundado, em 25 de Dezembro do anno passado, na margem esquerda do Uruguay e cerca de 10 kilometros abaixo da embocadura do rio Turvo, o nascente estabelecimento colonial é a todos os respeitos digno do trabalho do agricultor intelligente.

« Seu solo eminentemente ubero, diz o illustrado engenheiro Dr. Luiz de Moraes, aninha sobeja pujança para alimentar a industria agricola em larga escala, na relação de sua energica fecundidade. Como prova ahi estão levantados pelo alento de uma vegetação luxuosa florestas possantes, em cujo seio apenas percutirão os instrumentos da industria humana. Tudo medra aqui com profusão sob o mago influxo de uma natureza selvagem, prenhe de prodigalidades.

« Seu clima é doce e notavelmente salubre.

« A colonia dispõe de excellente porto, invadeavel até com as mais diminutas aguas — qualidade relevante sob o ponto de vista militar; estende-se em superficie plana sufficiente para um desenvolvimento urbano de grande expansão; conta já uns 150 habitantes disseminados pela ribanceira do Uruguay e faz face á região mais povoada dos matagaes correntinos, onde existe uma população mais ou menos fluctuante de 450 almas. »

O DR. UBATUBA

Tendo citado alguns industrialistas, entre os muitos que já ennobrecem a provincia, eu não poderia esquecer, sem indesculpavel injustiça, o Dr. Manoel Pereira da Silva Ubatuba, que foi a personificação do trabalho e um verdadeiro apostolo da sciencia e da caridade.

Entre os productos fabricados pelo illustrado rio-grandense citaremos o *extractum carnis*, que tem sido reputado superior ao extracto Liebig, e o *leite condensado*, igual, senão superior ao melhor importado da Suissa.

Ao lado d'esses dois productos, que muito distinguem a industria nacional e provão os relevantes serviços do Dr. Ubatuba, figurarão tambem na exposição provincial os excellentes vinhos preparados só com uvas de sua fazenda.

Foi premiado nas exposições nacionaes de 1866 e 1873, na industrial de Londres em 1870, na universal de Vienna em 1873, e no ultimo certamen da industria provincial ninguem elevou-se mais alto do que elle.

O batalhador desapareceu do scenario dos vivos, é verdade; mas seu nome passará á posteridade como uma gloria industrial.

Eis ahi, em poucas palavras, os titulos nobiliarios que immortalisão os Jacards, os Papins, os Fultons, os Palissys e o Dr. Ubatuba.

Medico — comprehendeu a extensão de seu apostolado.

Cidadão — deu os mais bellos exemplos de patriotismo.

Pai — deixou o legado da honra, que não tem preço.

Meus jovens comprovincianos:

Este livro, como vistes, trata de nossa querida provincia e foi expressamente feito para vós, que representais as grandiosas aspirações que vos hão de ennobrecer e a ella.

Filho tambem d'esta terra que legitima e gloriosamente tem colhido louros em centenas de combates, escripto com o precioso sangue as epopéas da bravura e do patriotismo que enchem as paginas da historia brasileira; filho d'esta terra que foi vasto scenario de memoraveis acontecimentos e é no presente amplo laboratorio da civilisação: eu venho humilde depôr em suas aras mais este mesquinho trabalho que pallidamente significa a dedicação e o muito amor que lhe consagro.

Rião-se e zombem de meus modestos labores em prol da mais santa das causas, embora! Eu digo que não ha vexame nem deslustre, quando se dá o que se tem; mas simplesmente desconsolo e pezar, quando não se pode offerecer muito mais, como acontece ao que vos falla.

Não me haveis de querer mal porque vos desejo o bem, e portanto, repito ainda: Rião-se os que assim fazem de todas as virtudes, de todas as crenças, de todos os sacrificios, de todas as dedicações.

Sabeis o que é realmente pernicioso?

São elles mesmos; é a desillusão dos talentos que se não invejão; porque nada produzem em beneficio das sociedades, senão para a decadencia d'ellas.

E' essa indiferença criminosa suffocando a voz da patria n'este momento em que exige o concurso de todos para a glorificação da *escola*.

E' o riso gelido d'esses homens descrentes de si mesmos em face dos destinos da humanidade.

E' ainda o preceptor inconsciente de seus deveres amesquinhando a magestade do mais bello dos apostolados!

Ao menos dou-vos o que tenho e, se mais não faço, é que a intelligencia não acompanha o esforço e não se iguala á dedicação que vos consagro e á minha terra.

Quereis saber o que é pernicioso?

E' a criança, como vós, que representa o homem de amanhã sob a triplice responsabilidade de cidadão, esposo e pai, atirada á indisciplina, desconsiderada, sem ensino moral e politico n'essas escolas onde não ha luz para o espirito, nem risos para a alma, nem amor para a infancia.

E' a criança entregue ao desvelo do preceptor ignorante e brutal, cujo sombrio aspecto vai reflectir-se no purissimo crystal de uma alma como a vossa.

E' a criança pedindo vãos para as limpidas esferas de onde emanão os principios do bem e da verdade e tendo unicamente em resposta o inflexivel olhar que amesquinha e rebaixa.

E' ainda a criança desherdada da fortuna, nascida em berço sem alfaias, indo buscar entre os primeiros companheiros as primeiras alegrias da vida, e vel-os reunidos n'um templo sombrio onde não ha sacerdote, n'um jardim sem luz onde não ha cultor, e onde ella — purissima flor da maternidade — vai pender o calix nas tristezas e desillusões tambem primeiras!

Eis ahi o que é lamentavel, o que é verdadeiramente doloroso!

A'quelles que andão por ahi amesquinhando com a baba da maledicencia a minha dedicação pela vossa causa e não comprehendem de certo a sinceridade de meus impulsos, respondo com mais este trabalho que deponho em vossas mãos, almejando que vos possa ser util.

Elle falla-vos unicamente do vosso berço natalicio, d'esta terra abençoada que espera tudo de vossas luzes, de vosso patriotismo.

Como rio-grandenses que sois, tendes o imprescindivel dever de consagrar-lhe todo o amor, todas as sublimes abnegações para a sua grandeza e prosperidade.

Não vos faltão exemplos nem incentivos para erguel-a ao mais alto nivel da honra e tornal-a ainda mais digna da civilisação e da humanidade.

Nas laudas gloriosas de sua historia ha nomes que valem monumentos e são impereciveis; na galeria rio-grandense ha bustos que impoem a mais profunda e respeitosa veneração.

Amergei a fronte sobre os cippos funerarios que assignalão o occaso de tantas vidas preciosas; interrogai ao silencio dos tumulos que encerram os manes de tantos benemeritos e vereis que não vos faltão exemplos nem acções.

Quereis per ventura imitar a mansidão evangelica, o typo da caridade? Vossas mãos que vos contem o que forão o bispo D. FELICIANO, o padre THOMÉ e o padre BRITO.

Quereis imitar os conquistadores da sciencia? Elles chamão-se — ARAUJO RIBEIRO, JOÃO CAETANO DA SILVA, CANDIDO BAPTISTA DE OLIVEIRA.

Procurais o ideal das artes e letras? Na harpa e na palheta impendentes do cypriste lereis — ARAUJO PORTO ALEGRE.

Quereis saber onde murcharão os laureis do genio? Pedi á luz que doirou-lhe a fronte, que vos mostre a lapida de — FELIX DA CUNHA.

Quereis admirar a magestade da eloquencia? Ahi tendes FELIPPE NERY, JOÃO MENDONÇA, PEDRO CHAVES, AFFONSO MARQUES.

Quereis acções de bravura? Perguntai quem forão — OSORIO, MARQUES DE SOUZA, ANDRADE NEVES, BENTO GONÇALVES, NETTO, CANABARRO e OS MENNA BARRETOS.

Quereis ainda exemplos na jurisprudencia? LUIZ DE FREITAS E CASTRO, AMARO DA SILVEIRA, OLIVEIRA BELLO.

Eis aqui n'este indice resumido, n'este registro apenas de mortos illustres e gloriosos os mais nobres exemplos de amor e dedicação ás letras, ás sciencias e á humanidade.

Imitai-os e sereis dignos da patria e da civilisação.

Hilario Ribeiro



BRASILIANA DIGITAL

ORIENTAÇÕES PARA O USO

Esta é uma cópia digital de um documento (ou parte dele) que pertence a um dos acervos que participam do projeto BRASILIANA USP. Trata-se de uma referência, a mais fiel possível, a um documento original. Neste sentido, procuramos manter a integridade e a autenticidade da fonte, não realizando alterações no ambiente digital - com exceção de ajustes de cor, contraste e definição.

1. Você apenas deve utilizar esta obra para fins não comerciais. Os livros, textos e imagens que publicamos na Brasiliiana Digital são todos de domínio público, no entanto, é proibido o uso comercial das nossas imagens.

2. Atribuição. Quando utilizar este documento em outro contexto, você deve dar crédito ao autor (ou autores), à Brasiliiana Digital e ao acervo original, da forma como aparece na ficha catalográfica (metadados) do repositório digital. Pedimos que você não republique este conteúdo na rede mundial de computadores (internet) sem a nossa expressa autorização.

3. Direitos do autor. No Brasil, os direitos do autor são regulados pela Lei n.º 9.610, de 19 de Fevereiro de 1998. Os direitos do autor estão também respaldados na Convenção de Berna, de 1971. Sabemos das dificuldades existentes para a verificação se um obra realmente encontra-se em domínio público. Neste sentido, se você acreditar que algum documento publicado na Brasiliiana Digital esteja violando direitos autorais de tradução, versão, exibição, reprodução ou quaisquer outros, solicitamos que nos informe imediatamente (brasiliiana@usp.br).