

Ex Libris



Rubens Borba
Oliveira de Moraes

Je ne fay rien
sans
Gayeté

(Montaigne, Des livres)

Ex Libris
José Mindlin

Reise

Seiner Königlichen Hoheit des Prinzen Adalbert

nach

Brasilien.



Aus fernen Zonen.

Sammlung berühmter Reisen der neueren Zeit.

Herausgegeben

von

H. K l e t k e.

Erste Abtheilung:

Reise Sr. Königl. Hoheit des Prinzen Adalbert nach Brasilien.

Berlin.

Hasselberg'sche Verlags-handlung.

1857.



Del. & Sculp. J. Neuberger, Berlin

*Adalbert
Prinz von Preussen*

Reise

des Königlich Preussischen

Prinzen Adalbert von Preussen

nach

Frankfurt.

Das von dem Königl. Preuss. Prinzen Adalbert von Preussen
ausgeführte Reisejournal enthält die Beschreibung

von

H. K. Müller.



Berlin.

Gustav Henschel's Verlagshandlung.

1857.



Portrait of Mrs. M. M. M.

M. M. M.
Portrait of Mrs. M. M. M.

Reise

Seiner Königlichen Hoheit

des

Prinzen Adalbert von Preußen

nach

Brasilien.

Nach dem Tagebuche Seiner Königlichen Hoheit mit Höchster
Genehmigung auszüglich bearbeitet und herausgegeben

von


H. Kletke.



Berlin.

Hasselberg'sche Verlagsbuchhandlung.

1857.



Inhalt.

	Seite
Vorwort	1
I. Der Aetna	5
II. Die Alhambra	31
III. Die Straße von Gibraltar	69
IV. Ein Sonntag in Cadix	107
V. Die Desertas und Madeira	133
VI. Der Pic von Teneriffa	165
VII. Rio de Janeiro	207
VIII. Der Ritt zu den Ufern des Parahyba do Sul	293
IX. Amazonas und Kingú	415

V o r w o r t.

Durch die Gnade Sr. Königlichen Hoheit des Prinzen Adalbert von Preußen ist mir die Erlaubniß zu Theil geworden, einen Auszug aus dem Tagebuche veröffentlichen zu dürfen, welches der Prinz auf seiner, im Jahre 1842 nach Brasilien unternommenen Seereise geführt hat. Dasselbe erschien als Manuscript gedruckt 1847 zu Berlin, mit Beigabe von landschaftlichen Darstellungen, Karten und Plänen, unter dem Titel: „Aus meinem Tagebuche 1842 — 1843. Von Adalbert Prinz von Preußen.“ Da dieses prachtvolle Werk nur in einer kleinen Anzahl von Exemplaren gedruckt wurde und nur als ein Geschenk Sr. Königlichen Hoheit in den Besitz von Privatpersonen

gelangte, so wird man sich mit mir für die huldreiche Bewilligung des hohen Verfassers, die mich in den Stand setzte, mit Benutzung des erwähnten Tagebuches eine, wenn auch nur auszüglliche, doch authentische Schilderung jener Reise für einen größeren Leserkreis zu veröffentlichen, gewiß zu aufrichtigstem Danke verpflichtet fühlen.

Wie wir aus dem Vorwort des Tagebuches erfahren, gehörte eine größere Seereise fast von Kindheit an zu den Lieblingswünschen des Prinzen, während seine rege Phantasie, von den Wundern der Tropenwelt angezogen, diesem Streben eine bestimmtere Richtung gab. Se. Majestät der König, der auf das huldvollste auf diese Wünsche einging, gestattete dem Prinzen, seinen Vater, den Hochseligen Prinzen Wilhelm, auf dessen Tour durch Italien zu begleiten und sodann eine Reise nach Rio de Janeiro anzutreten.

Von einer Fahrt auf dem neapolitanischen Dampfboote „Palermo“ rings um Sicilien und nach Malta, bei welcher Gelegenheit der Prinz in Gesellschaft seines Hochseligen Bruders, des Prinzen Waldemar, den Aetna bestieg, zurückgekehrt, trennte er sich in Neapel von seinem Vater und seinem Bruder, und ging mit seinen beiden Begleitern und treuen Reisegefährten, dem

Hauptmann, jetzt Oberst, Grafen Oriolla *) und dem Seconde=Lieutenant, jetzt Major und Flügel=Adjutant Sr. Majestät des Königs, Grafen Bismarck an Bord des „Francesco I.“ nach Genua, um Sr. Majestät dem Könige von Sardinien, der ihm eine seiner Fregatten für die Hin= und Rückreise nach Brasilien zur Verfügung angeboten hatte, persönlich seinen Dank abzustatten.

Am 22. Juni 1842 lichtete der „S. Michele“ von 60 Kanonen, geführt von dem Capitain d'Arcollière, die Anker, steuerte durch den Golf von Lyon im Angesicht der Seealpen und Corsica's hindurch, segelte am fernen Monserrate und nahe an dem schroffen Felsen von Formentera vorüber, passirte das Cap de Gata und lief in Malaga ein, von wo eine Excursion nach Granada gemacht wurde. Demnächst segelte die Fregatte nach Gibraltar und nach Cadix, von hier an den Ihas Desertas vorüber nach Madeira, berührte dann Teneriffa, hielt sich darauf dicht an den Inseln des grünen Vorgebirges, die je-

*) Graf Oriolla war später auch der Begleiter des Prinzen Waldemar auf dessen Reise in Ostindien.

doch des schweren Gewölks wegen nicht sichtbar waren, und langte in den ersten Tagen des September 1842 in Rio an. — Die nähere Darstellung dieser Reise bildet nun den Inhalt der nachfolgenden Blätter.

Berlin.

H. Kletke.

I.

Die Besteigung des Aetna.



Handwritten text, possibly a title or header, appearing as a faint, mirrored bleed-through from the reverse side of the page.

Es war der 7. Mai 1842. Cap Molino, am Ende jenes langen, abgerundeten Berges von Aci Reale, dessen wahrhaft englisches Grün durch weiße Ortschaften anmuthig unterbrochen wird, lag schon hinter dem dampfenden „Palermo“, ebenso die schwarzen Cyclophen-Inseln, die dicht bei dem Vorgebirge als einzelne bizarre Felsen kühn aus der See emporstarren. Hinter dem grünen Berge von Aci lagerten schwere Wolken, unter denen man den schwarzbläulichen Fuß des Aetna, wie die abgestumpfte Basis eines ungeheuren, sanft ansteigenden Kegels erblickte. Plötzlich riß eine kleine Stelle des düstern Gewölks auseinander, und ein Theil von dem obern Contur des Berges ward sichtbar: es war der Gipfel des Monte Gibello. — Ganz deutlich sah man durch diese Oeffnung die Verlängerungen der Seiten des abgestumpften untern Kegels, oder vielmehr, der fast unmerklich ansteigenden Pyramide, sich schneiden. Hier auf dem Schneidungspunkte steht der kleine, schwarze, scharfbegrenzte obere Kegel, mit einer unmerklichen Einsattelung zwischen den beiden, kaum sichtbaren Spitzen, die den obern Kraterrand bezeichnen.

Zuweilen kamen andere Stellen des Aetna=Conturs, die alle noch mit Schnee bedeckt waren, zum Vorschein. Auf dem warmen obersten Regel allein haftete kein Schnee. Bald zogen die Wolken sich wieder zusammen und entrückten den Gipfel des Berges auf's Neue.

Raum sind die Cyclopen=Inseln passirt, so überblickt man die Ufer des weiten, flach geschwungenen Golfs von Catania. Der Fuß des Aetna senkt sich sanft in die große Fläche hinab, die sich bis zur See hinzieht und mit dem sandigen, gelblichen Cap Croce endet. Am Saum der Ebene erheben sich hart an der Küste die Kuppeln Catania's. Zwei schwarze Lavaströme, mit Cactus überwuchert, umfassen die Stadt und stehen wie erstarrte Mauern, vom Meere bespült, ihr zur Seite.

Es war vier Uhr Nachmittags, als man auf der Rhede von Catania den Anker fallen ließ. Herr von Waltershausen, der seit Jahren hier lebt und den Aetna zu seinem Studium gemacht hat, kam in Begleitung des Geheimen Raths Otto aus Breslau an Bord. Der jüngere Theil der Reise=Gesellschaft drängte sich zu ihm, um aus seinem Munde zu erfahren, ob denn wirklich, wie man es von allen Seiten darstellte, die knapp zugemessene Zeit und der Schnee sich der schon längst sehnlichst gewünschten Besteigung des Berges unbefieglar in den Weg stellen würden. Herr von Waltershausen fand zur großen Freude der Reisenden kein Hinderniß darin, um so weniger, als schon vor vierzehn Tagen eine Französin, trotz der frühen Jahres=

zeit, mit ihrem Manne den Gipfel erstiegen hatte; ja er bot sich selbst sogar zum Begleiter an. Bald darauf durchslog das Boot des „Palermo“ die kurze Entfernung, die noch vom Lande trennte. Den im Bau begriffenen Molo umschiffend, an dem sich eine hohe gemauerte Batterie mit ein paar Kanonen und einem Telegraphen, einem viereckigen Thurme nicht unähnlich, erhebt, und zwischen den Rabeln der beiden einzigen im Hafen liegenden Briggs sich durchwindend, setzte es die Reisenden schnell an's Land.

Das Hotel, in welchem man abstieg, lag in einer der nahen Hauptstraßen, die mit dem Hafen parallel laufen. In der größten Eile wurden alle Vorbereitungen zu der kleinen Expedition getroffen, und um sechs Uhr fuhr man schon in zwei Wagen fröhlich davon.

Die kleine Gesellschaft bestand, außer Ihren Königlichen Hoheiten den Prinzen Adalbert und Waldemar von Preußen, aus den Grafen Oriolla und Bismarck, Herrn von Waltershausen und Lieutenant von Daum vom 14. Infanterie-Regiment. Catania, obgleich weder ein eleganter Ort, noch ein großer Hafen, macht dennoch einen recht großstädtischen Eindruck. Der Weg führte durch eine endlose, zum Theil von hohen Häusern eingefasste Straße, eine der Hauptstraßen der Stadt, die Strada Aetnea genannt, da der Aetna ihr zum point de vue dient. Merkwürdig sind die leichten eisernen Brücken, die mitten auf der Gasse stehen. Da, wo sich zwei derselben schneiden, bilden sie die Form eines Kreuzes. Die häufigen, starken Ueber-

Schwemmungen der Bergwässer, die sich zuweilen durch die Straßen in die See stürzen, machen sie hier nothwendig. Das Pflaster hat, statt der Rinnsteine, eine Einbiegung in der Mitte. — Die weibliche Tracht in Catania, die langen, schwarzen, zur Erde hängenden Lächer, welche die Frauen aller Stände so über den Kopf ziehen, daß nur das oft hübsche Gesicht herauschaut, giebt dem Ganzen einen fremdartigen Charakter; dazu kommen noch einzelne Lettigas, denen man in den Straßen begegnet, Sänften oder Rutschen ohne Räder, die von zwei in einer Linie gehenden Maulthieren getragen werden, und einzelne Eselreiter, welche Pistolenholfter führen.

Man steigt so sanft gegen Nicolosi an, daß ein großer Theil des Weges Trab gefahren werden kann. Die Ansteigung des Aetna beträgt nahe an der See zwischen 2 und 3°. Später wächst dieselbe bis 5°, und allmählig gegen den Kern des Berges bis zu 15°. Dieser dagegen erhebt sich unter einem Winkel von 15 bis 30°, und der letzte Ke gel, der Erup-tionske gel des Hauptkraters, hat sogar eine Steilheit von 30 bis 39°. — Die Form der Basis des Aetna ist eine Ellipse, gleich der seines Erhebungskraters. Die vertikale Achse des Berges liegt mehr nach dem Innern des Landes, als nach der See zu; ihre Entfernung von dieser beträgt 28,000 Metres, etwa vier deutsche Meilen. Hierin möchte wohl der Grund zu suchen sein, warum dem Reisenden der Aetna von der See aus lange nicht so hoch erscheint, als er wirklich ist. Die Basis des Monte Gibello, unter

welchem Namen man ihn allein hier kennt, besteht nach der Ansicht des Herrn von Waltershausen aus weißem oder fleischfarbenem trachytischem Gestein, während der innere Kern des Berges aus Aetnit, einem Gemisch von Labrador, Hornblende und Augit, gebildet wird. Im Val del Bove, einer fast senkrechten, etwa 5500' tiefen Spalte in der Seitenwand des Aetna, die am Erhebungsfrater beginnt und sich bis zu $\frac{3}{4}$ Meilen erweitert, kann man dieses labradorartige Gestein am besten sehen. — Es ist dieses Thal daher für den Geognosten von großem Interesse. — Der Berg fällt, vermöge der Form seiner Basis, nicht so sanft gegen das Land, als gegen die See ab. Sein Fuß ist von einem Lavamantel umgeben, und zwar von Laven sehr verschiedenen Alters. Nach Herrn von Waltershausen's Berechnung kommen etwa 16 Eruptionen auf ein Jahrhundert.

Unter den vielen Lavaströmen, die theils aus dem obersten Hauptfrater, theils aus den sich häufig an den Seiten des Berges bildenden Eruptionskegeln und Kratern geflossen sind, haben in neuerer Zeit nur drei die See erreicht. Der erste derselben war der Strom von 1329, der bei Aci Reale in die See ging; der zweite der von 1381, über welchen der Weg der Reisenden nach Nicolosi führte, und den sie gleich jenseits Catania passirten. Auffallend ist die Menge von hohem Cactus, die darauf wächst. Man pflanzt denselben künstlich an, um die Laven fruchtbar zu machen; wie sich denn auch auf den spätern Strömen, die

überschritten wurden, viel Anbau und Bäume fanden; an einer Stelle sogar ward bereits die Gerste geerntet. Merkwürdig ist es, daß man hier das Alter der Lava nie an dem größeren oder geringeren Anbau erkennen kann, was wohl von dem unregelmäßigen Betribe desselben herrührt. Dabei ist an und für sich die alte von der jungen Lava oft gar nicht zu unterscheiden. So entdeckte Herr von Waltershausen in einer Lava, die ihm ganz jung erschien, eine römische Wasserleitung, welche schon aus derselben erbaut war, und nachweislich über 100 Jahre v. Ch. datirt, also an 2000 Jahre alt ist. — Der Lavaström von 1329 ist von der See aus sichtbar, und bildet an der Kiste eine hohe, schwarze Wand, auf der sich ein alter Thurm erhebt. — Der dritte Lavaström, der die See in neuerer Zeit erreichte, ist der von 1669 mit zwei Nebenströmen, die jedoch nicht bis in's Meer gelangten. Er ergoß sich aus dem bedeutendsten der Eruptionkegel an der Seite des Aetna, dem Monte Rosso, der fast an Höhe dem Brocken gleichkommt. — Monti Rossi heißt dieser Berg eigentlich, denn er besteht aus zwei an der Basis zusammengewachsenen Kegeln.

Diese Regelberge setzen sich meist schon in der Entfernung deutlich gegen den Fuß des Aetna ab, entweder durch ein dunkleres oder mehr rothbraunes Colorit. Von der See gesehen, erscheinen sie vor dem Fuße des Monte Gibello wie Maulwurfshäufen, und können so als Maasstab für dessen Höhe dienen, welche der Reisende so leicht zu

unterschätzen verleitet wird. Der Weg nach Nicolosi berührt den Strom von 1669 nicht, er bleibt links zur Seite liegen. Dies ist derjenige Lavafluß, welcher Catania auf so furchtbare Weise zerstörte, indem er die jetzige Stadt von zwei, ja man kann sagen von drei Seiten umfaßte.

Es war Nacht, das Gewölk hatte sich zertheilt, die Sterne funkelten in südlicher Pracht; — nur auf dem Aetna allein ruhte noch eine Wolke, wenn auch nicht mehr so düster und schwer als am Tage. „Der einzige Moment,“ sagte Herr von Waltershausen, „wo man den Gipfel in der Regel wolkenlos erblickt, ist der Sonnenaufgang. Allein jetzt kann man selbst hierauf nur schwer rechnen, da seit einigen Tagen die Wolken nicht weichen wollen. Noch ist's vielleicht möglich, bei Sonnenaufgang den Gipfel zu erreichen; — dann werden wir dennoch einen schönen, hellen Blick von oben herab genießen.“ —

Die Blicke der Wandernden waren sehnsüchtig nach dem großartigen Berge gerichtet, der beständig gerade vor ihnen lag. Links hatten sie den Monte Rosso, der immer mehr wuchs, je mehr sie stiegen. Der Mond schien nicht, doch stellte sich am westlichen Himmel ein schönes Zodiacallicht ein, ein matter, weißlicher Lichtschein, der sich kegel förmig gegen den Zenith zog und in diesen Breiten leichter sichtbar ist, als in unsern Gegenden. — Kurz vorher, ehe man das Zodiacallicht bemerkte, machte Herr von Waltershausen auf eine Felswand rechts am Wege aufmerksam. Es war das bekannte Tufflager von Fasano, das

aus der Ebene aufgestiegen zu sein scheint; seine Schichtung und die darin gefundenen Blätter und Pflanzen zeugen von neptunischem Ursprung. — Man passirte nacheinander, in größeren oder kleineren Zwischenräumen, die Ortschaften Gravina, Massa Lucia und Massa Annunciata. Merkwürdig ist die Menge von Orten, die den Fuß des Aetna umgeben, so wie die Größe und Dichtigkeit der Bevölkerung. 200,000 Menschen bewohnen den Fuß des Berges, wonach 10,000 Bewohner auf die Quadratmeile kommen.

Es war neun Uhr, als die Reisenden in Nicolosi anlangten, dem letzten Dertchen unter dem Aetna, 2100' über dem Meere. — Sie gingen in's Wirthshaus, während Führer und Maulthiertreiber mit vieler Mühe herbeigeholt und die Thiere gesattelt wurden. Der größte Theil der Einwohner lag schon im Schlafe, und die Leute mußten daher zum Theil geweckt werden.

Endlich, um 10 $\frac{3}{4}$ Uhr, war Alles beisammen; sechs Thiere für die Reisenden und drei für die Führer. Raschen Schrittes setzte sich der Zug in Bewegung, zwei Führer voran, ein dritter hinten nach, ein vierter mit der Laterne und ein Junge gingen neben her. Vorwärts lag der Aetna, und, o Freude! wolkenlos war sein beschneiter Gipfel.

Der Weg führte über eine fast baumlose, sanft ansteigende Ebene; auf dem weichen Eruptionssande des Monte Rosso sanken die Lastthiere tief ein; erst als man bei dem Lavaström von 1537 anlangte, der noch in der Ebene passirt

wird, fanden sie wieder festen Fuß. Pferde und Maulthiere suchten sich in den spitzen Steinen ihren Weg, und bekundeten ihre Vertrautheit mit diesen rauhen Pfaden. Bald jedoch hatten sie wieder den weichen Sand unter den Hufen. — Die Zeit verstrich schnell unter den angenehmsten Gesprächen. Der Gegenstand derselben war natürlich der Vulkan, der in der hellsten Sternennacht in stiller Klarheit dalag, während man die Spuren seiner früheren Verwüstungen überschritt. Noch vor wenig Jahren war er keineswegs so still und harmlos wie jetzt; ja, Herr von Waltershausen war selbst Augenzeuge von Eruptionen gewesen.

Schauerlich war es mit anzuhören, wenn er von den Nächten erzählte, die er am Kraterrande zugebracht; wo er sich auf den bebenden, zitternden Boden niederlegen mußte, um nicht von dem fliegenden Sturm, mit Hagel und Schnee untermischt, in den bodenlosen, dampfenden und glühenden Abgrund hinabgeschleudert zu werden; oder wo er es selbst wagte, in den aufgeregten, tobenden, brüllenden Schlund des Kraters hinabzusteigen. Selbst während der Zeit der vulkanischen Thätigkeit des Aetna verließ er seine Wohnung am Berge nicht, auf die man jetzt gerade zu ritt, und die Nächte war er fast immer auf den Füßen, um dem interessanten Schauspiel nahe zu sein. Während der letzten Eruption, im Jahre 1838, befand er sich eines Abends eben auf dem Rückweg von einer weiten Tour um den Berg zu seinem Häuschen, der Casa del Bosco oder de la Neve,

als ihm zwei Engländer begegneten, die den sehnlichsten Wunsch ausdrückten, hinauf zu dem arbeitenden Krater zu gelangen, deren Führer jedoch nicht mehr vorwärts zu bringen war. Der Baron erbot sich, sie zu führen; die gedungenen Führer aber begaben sich auf den Rückweg. — Die drei kühnen Nordländer, nicht zufrieden, den Gipfel des dampfenden Vulkans erreicht zu haben, stiegen in den Krater hinab. Der Lavaström, der dem eben entstandenen neuen Krater entquoll, ergoß sich in den alten bodenlosen Schlund, und füllte ihn bis auf wenige hundert Fuß gänzlich aus. — Unter furchtbarem Gefrach stürzte die eine kolossale Wand dieses alten Kraters zusammen, und die glühende, dampfende, sprühende Lava floß nun ungehindert am Regel herab. — Unten im alten Krater sanken die erschöpften Männer auf einen Felsvorsprung, wenige Fuß über dem glühenden Strome, hin und schliefen, dem Getöse und Brüllen des Berges zum Trotz, sanft ein vor Ermattung. Endlich erwachten sie wieder, und neu gestärkt erklommen sie den steilen Rand ihres schauerlichen Bettes.

Merkwürdig ist es, wie oft plötzlich der harmlose Aetna in den Zustand schreckenerregender Aufregung übergehen kann. — Wahrscheinlich tritt durch Spalten oder auf sonst unbekannte Weise das Wasser der See in den warmen Berg hinein; es bilden sich weiße Wasserdämpfe, gerade wie in dem Kessel einer Dampfmaschine, die entweder den Pfropfen hinausstoßen, der den eigentlichen Schlund des Aetna, den obern Krater, verstopft, oder eine

Seite des Berges aufreißen, wo dann oft eine Reihe kleiner Eruptionskegel aus solcher Spalte heraustreten. — Zweihundert und siebenzig solcher Eruptionskegel hat der Baron in der Umgebung des Monte Gibello gezählt. Daß es nur weiße Wasserdämpfe sind, welche jene Erscheinungen hervorbringen, sucht Herr von Waltershausen dadurch zu beweisen, daß er immer darin hat athmen können, da außerdem ein Vordringen in den Krater bei Eruptionen unmöglich wäre.

Plötzlich setzte sich vor den Reisenden eine Höhe schwarz gegen den hellblauen Nachthimmel ab; ein Baum stand darauf. — „Wir sind am Anfang der Waldregion,“ sagte der Baron. Die Höhe war kaum von den Thieren im schnellen Schritt erklommen, so zeigten sich einzelne, auf der alten Lava gewachsene Eichen. Man kletterte aufwärts auf den spitzen, scharfen Laven von 1766; kleine schwarze Eruptionskegel wurden gegen die Luft sichtbar.

Das Gespräch ward wieder aufgenommen; — Herr von Waltershausen fuhr fort zu erzählen, wie zuerst die weißen Wasserdämpfe, während der Berg erbebt, den schwarzen und röthlichen Eruptionsand und dann unter Donner und Brüllen glühende Steine hoch in die Luft schleudern. Eigentliche Flammen seien nie zu bemerken; nur von unten gesehen erscheinen die Massen der größeren und kleineren glühenden Steine als solche, nie aber in der Nähe. Das größte ausgeworfene Felsstück, das Herr von Waltershausen selbst gemessen hat, war fünf Metres

lang. Es lag in einer horizontalen Entfernung von 3000' vom Krater. — Nach der Sekundenuhr hatte er Steine, die der Aetna ausgeworfen, aus einer Höhe von 3000' herabfallen sehen; einzelne mögen wohl die Höhe von 10,000' erreichen. Mit dem Erguß der dampfenden Lavaströme endet die Eruption. — Sonderbar sollen sich oft die dicken Dampfwolken ausnehmen, die dem Krater entsteigen, und sich bisweilen gleich riesenhaften Tonnen übereinander hinwälzen. Eines Tages erhob sich vor den Augen des Barons ein kleiner Ring aus dem Schlunde des Vulkans, der in der Höhe von etwa 2000' eine Riesengröße erreichte. Was das Getöse des Aetna anbetrifft, so könnten, meint Herr von Waltershausen, alle Kanonen von Vüzen und Leipzig unmöglich dem Brüllen dieses tosenden Vulkans gleichkommen. Die Steine fallen zum Glück fast immer wieder senkrecht in den Krater hinein; nur einmal, als der Baron seinen Barometer am Rande desselben aufgestellt hatte, drehte sich plötzlich der Wind und trieb den Steinregen auf ihn zu. — Er und die Führer warfen sich noch rasch genug hinter eine deckende Höhe, das Instrument aber ward niedergeschmettert.

Man hielt an der Casa del Bosco, 4800' über der See, erstaunt, daß es schon 1½ Uhr war.

Es wurde abgesehen, um den Thieren eine Viertelstunde Ruhe zu gönnen, und das Häuschen besichtigt, das der kühne Erforscher' des Aetna für sich erbaute, und in welchem er einmal sogar 40 Tage hintereinander gewohnt hat. Jetzt

steht es leer, und jeder Reisende zieht Nutzen daraus. Ein Obdach ist es wenigstens, wenn auch mehr einem Stalle, als einem Hause ähnlich. — Zwei Damen, welche früher des Weges gekommen waren, hatten noch glühende Kohlen zurückgelassen, diese wurden angeschürt, und bald hatte sich die ganze Reisegesellschaft um das kleine Feuer versammelt.

Gleich hinter dem Häuschen ward der Weg steiler und steiniger; man verläßt hier die Waldregion, um nun die Regione deserta zu betreten. Der 6000' hohe Monte Castellazzo, eine große, schwarze Kuppe, blieb links liegen. Der Weg steigt in Zickzacks in der Lava steil bergan.

Der Dunkelheit halber konnte leider die Lava nicht genau untersucht werden; nur soviel war zu bemerken, daß zwei Mal anscheinend ausgetrocknete Bäche überschritten wurden. Erst beim Hinuntergehen konnten diese Stellen glatter Lava genauer betrachtet werden. Das Licht der Sterne erschien jetzt noch funkelnder als in der Casa. Die Zickzacks wurden immer steiler, und der Theil der Gesellschaft, der auf dem obern Zickzack ritt, sah dem auf dem untern auf die Köpfe, so daß die Conversation, wenn auch weniger lebhaft, dennoch fortgeführt werden konnte.

Einzelne kleine Schneeflecke, die sich bei 5500' Höhe einstellten, mußten passirt werden. Ihre Kruste war hart und glatt gefroren, so daß die Thiere oft hin und her rutschten. Die Laterne, die mehr blendete als half, bestrebte sich zwar, einen Pfad auf den dunklen Boden zu zeigen, die

wie einzelne Grathe jetzt aus dem Schnee herausstanden; bei der Höhe von 6000' nahm aber der Schnee so zu, daß hier alles Reiten anshörte und man absitzen mußte.

Um 2 $\frac{1}{2}$ Uhr begann der Marsch zu Fuß. — Es ging eine steile, glatte Schneelehne hinan, und dauerte es ein Weilchen, bis sich die ganze Gesellschaft oben auf einem Häuflein schwarzen, spitzigen Lava-Gerölls wieder zusammenfand. Herr von Daum, der keinen Stock hatte, mußte, bis er von einem der Führer einen solchen erhielt, ein Stück auf allen Vieren kriechen. Gleich darauf kam man an eine zweite Lehne; — oben auf ihr stand als dunkler Punkt die Pietra del Castello, ein altes Mauerwerk aus römischer Zeit. Als auch diese Lehne glücklich erklimmen war, sahen die Reisenden rechts vor sich die schwarze Spitze des Monte Agnolo von 7500' Höhe. Sie betraten das Piano del Lago, eine unter 7—11° geneigte Schneefläche. Als endlich auch der Rand dieses großen Schneefeldes erreicht war, das vom Val del Bove begrenzt wird, da stieg die glänzende Sonnenscheibe langsam aus der See empor und warf ihre ersten Strahlen auf den Aetna. Beim Umwenden zeigte sich der Schatten des Berges am Himmelsgewölbe, eine Erscheinung, die für die ganze Gesellschaft etwas ganz Neues, noch nie Gesehenes war. Wäre man schon auf der Spitze des Berges gewesen, so hätte man den ganzen riesigen Schatten übersehen können, da man aber erst auf dem Rande des Val del Bove in einer Höhe von 7800' war, so zeigte sich nur der Schatten des Abhanges, auf dem man

eben stand. — Es markirte sich deutlich eine schräge Linie am Himmel, die sich unter demselben stumpfen Winkel von der Rechten zur Linken senkte, unter welchem, doch in umgekehrter Richtung, von der See aus gesehen, diese Seite des Aetna anzusteigen scheint. — Der Theil des Himmels zunächst dem Horizonte war durch den Widerschein der Morgenröthe rosa gefärbt, höher hinauf dagegen alles blau. Der schräge Strich am Himmel, der Schattenriß des Berges, bildete die Grenze eines dunkleren Tones, einer tieferen Schattirung beider übereinander stehender Farben, der, hier beginnend, sich unbestimmt ein Stück nach rechts hin ausdehnte.

Von diesem wunderbaren Schauspiel wendeten sich die Blicke wieder zur aufgehenden Sonne. In der Tiefe, über die schwarzen, scharfen Ränder des Val del Bove hinweg, lag die Bucht von Catania mit den schwarzen Lavaströmen, den hohen Kuppeln, den Schiffen und dem Palermo auf der Rhede, dem bloßen Auge kaum erkenntlich. An den Golf von Catania schließt sich die flache, sandige Küste von Syrakus mit dem See von Lentini und dem Simeto. Sogar die Südspitze Siciliens, einer der Endpunkte Europa's, stellte sich so deutlich wie auf der Landkarte dar. Von dem Strande erhob sich die dunkelblaue See, und fast in gleicher Höhe mit dem Auge dehnte sich die Küste Calabriens, gleich einer hellen, bläulichen Bergkette, aus, und darüber erglänzte, wie ein Silberstreif in der Sonne, der Busen von Tarent. — Einzelne kleine Wolken schwammen auf der blauen See

oder warfen tiefe Schatten darauf. Daß man vom Aetna die afrikanische Küste erblicken könne, ist unbegründet, doch erinnerte sich Herr von Waltershausen, einmal Malta gesehen zu haben. Es war fünf Uhr, als die Sonne aufging; das reaumursche Thermometer zeigte nur $1\frac{1}{2}^{\circ}$ unter dem Gefrierpunkt (am Mittage des 7. waren 16° Wärme in Catania gewesen).

Der letzte Regel des Aetna lag jetzt deutlich vor den Ansteigenden, und diese konnten sogar die beiden Damen unterscheiden, die etwa die Mitte desselben erreicht hatten. Schon fing das Steigen an dem Prinzen Adalbert beschwerlicher zu fallen, und öfters machte man einen minutenlangen Halt auf den Punkten, wo die Lava aus dem Schnee herausfah, wobei die Lavaschollen als Sitze benutzt wurden. — Zwischen solchem Geröll erhebt sich ein wenig römisches Mauerwerk, dem die Namen Philosophen=Thurm (Torre del Filosofo), Altar des Jupiter oder Altar der Proserpina gegeben werden. Das Ganze ragt kaum über dem Gestein hervor. Nicht ohne Mühe ward die Höhe der verschneiten Casa Inglese, 9000', erreicht, und zur Rechten seitwärts, in einer gegen den Nordwind schützenden Vertiefung des noch qualmenden Stroms von 1838, ein wenig ausgeruht, nachdem man eben den Lavarand des alten Kraters von Pianta del Lago, einen fast unmerklichen Aufwurf, überschritten hatte.

Auf der wärmenden Lava schmeckte das Frühstück vortreflich: aber einzelne weiße Wolken trieben zur Eile, damit man vor ihnen den Gipfel erreiche. Der letzte schwarze

Regel steigt noch 1200' über Casa Inglese auf. Er setzte sich in scharfen Umrissen gegen das tiefe Blau des Himmels ab. Der Ausgang ist ziemlich gleich beschwerlich — wie der des Besuchs. Um nicht beständig auf den oft wankenden Lavaschollen zu gehen, wo man jeden Schritt vorher überlegen muß, oder auf der Asche, in der man immer wieder einen halben Schritt zurückkommt, nahm die Gesellschaft ihren Weg meist über die schmalen Schneestreifen, die einzelne Vertiefungen ausfüllen; doch auch der Schnee gab öfter nach, und dann sank man tief durch die brechende Kruste hinein. Zu diesen Beschwerden gesellte sich noch die Gluth der sicilianischen Sonne, und die dünnere Luft erschwerte, wenn auch kaum merklich, das Athmen. Allmählig stellte sich die Müdigkeit ein, was nach dem nächtlichen Ritt und der angreifenden Parthie, die man am vorhergehenden Tage in der Mittagshize nach dem Theater von Taormina unternommen hatte, wohl kein Wunder war.

Schon bei der Casa Inglese hatten die Reisenden den männlichen Begleiter der beiden Damen, einen polnischen Grafen, getroffen, der hier bereits die Ersteigung des Gipfels aufgegeben; jetzt, etwa in der Mitte des Regels, ward ihnen die Freude, die beiden kühnen und unermüdlischen Engländerinnen zu treffen, die schon von oben zurückkehrten. Mistreß Brown, eine schon ältere Dame, und Miß Brown, ihre Tochter, hatten zwei Führer mit sich, die ihnen halfen; aber dennoch erschien es räthselhaft, wie sie diese Beschwerden so gut überstanden.

Sehr ermüdet langte der Prinz am Rande des Kraters an. Man sah hinein: er war noch weniger imposant als der des Vesuv. Ohne Aufenthalt ging oder kletterte man rechts an dem Kraterrande entlang nach der östlichen scharfen Spitze des Aetna, Dente genannt. Hier blickten die Reisenden senkrecht hinab in den Krater von 1832, etwa 300' tief; der Krater, an dem sie zuerst gestanden hatten, war der von 1838, der jüngsten Eruption; — beide sind durch eine Scheidewand getrennt. Der letztere ist der kleinere von beiden. Die überhangende Spitze, auf der man stand, erhebt sich 10,130' über dem Meere; die andere etwas höhere, auf der westlichen oder südlichen Seite, hat 10,175'. Kaiser Hadrian, der Vielgereiste, und der Philosoph Empedokles sollen die ersten Ersteiger des Aetna gewesen sein. Der Philosoph stürzte sich später in den Krater hinein, weil er die Wunder des Berges nicht ergründen konnte.

Oben rauchte es die ganze Zeit, wenn auch nicht sehr stark. Dieser Rauch, den der Nordwind gegen die höchste Spitze trieb, verhinderte die Reisenden sie zu ersteigen. Das Gestein um den Krater ist durch die Sublimation schwefelsaurer Salze gelblich gefärbt; solche gelbe Stellen sieht man ebenfalls im Krater, der sonst im Ganzen eine sehr hellgraue, oft fast weißgraue Farbe hat. — Oben, in der Höhe von 10,000', brachte Baron von Waltershausen, obgleich ein Hannoveraner, ein begeistertes Hoch dem Könige von Preußen aus: „dem erhabenen Beschützer

deutscher Kunst und Wissenschaft," ein Hoch, in das die Preußen mit Stolz und Jubel einstimmten.

Die erhabene, großartige Natur, welche sie umgab, war reich an Erinnerungen alter Tage! Schon Ulysses kreuzte in den Gewässern zu ihren Füßen und durchschiffte die Straße zwischen Schylla und Charybdis, die man in weiter, weiter Ferne sich zusammenschließen sah. Das alte Taormina, die schwarzen Felsen der Cyclopen, der antiken Bewohner dieses Feuerschlundes, Catania und der Golf von Syrakus, wo einst Archimedes die Flotte Carthago's verbrannte, stellten sich ausgebreitet den Blicken dar: ja die ganze Ost- und ein Theil der Südseite der dreieckigten Insel konnten übersehen werden. Leider lagerte hoch über dem Lande nach Nordwest ein unübersehbares Meer von weißen, wolligen Wolken, das dunkle Schatten auf die Tiefe warf. Doch auch die nächste Umgebung war der Aufmerksamkeit werth.

Herr von Waltershausen zeigte an drei abgesonderten Stellen die Umrisse des elliptischen Erhebungskraters. Gegen Norden war's eine Schneewand mit einem schwarzen Stein darauf, dann kam der Punkt, wo die Kraterwand gespalten ist und das 5500' tiefe Val del Bove mit seinen schwarzen, senkrechten Wänden beginnt, die den Kern des Vulkans bloßlegen und sich allmählig so erweitern, daß unser Brocken, darin hineingesenkt, gänzlich den Blicken der Umgegend entzwinden würde. Drittens endlich machte Herr von Waltershausen auf den kleinen Lavarand bei

Casa Inglese aufmerksam, unweit des Frühstückstisches, wo der Rand des Erhebungskraters sich gegen Süden von dem Piano del Lago absondert. In diesem alten Circus des Aetna stand der Krater, den der Baron noch als den hauptsächlichsten des Vulkans gekannt hatte, und aus dem die Krater von 1832 und 1838 herausgestiegen sind. Seine senkrechte Tiefe konnte damals etwa bis auf 2000' verfolgt werden, obgleich sie eigentlich ganz unermesslich gewesen sein soll. Man sah die Stelle, wo die Lava von 1838 die Zwischenwand durchbrochen, den alten Krater überschwemmt und zum Theil ausgefüllt hatte.

Es war 7½ Uhr, als man den Gipfel erreichte, und nach kaum einer halben Stunde ward der Rückweg bei drückender Hitze angetreten. Schnell, doch nicht ohne Mühe, ging es den Regel hinab, bei Casa Inglese hart vorüber, auf die Schneefelder zu. Die Müdigkeit in den Gliedern verlor sich nach und nach gänzlich. — Plötzlich kam ein Nebel herauf, der es einem Theile der Gesellschaft schwer machte, sich wieder heran zu finden. Die Schneelehnen wurden zum Theil im Laufe zurückgelegt, wobei man den Körper sehr hintenüber halten mußte. So hatte man den Schnee bald hinter sich und überschritt nun die beiden glatten, bachähnlichen Lavaströme über dem Rande der Waldregion. Sie haben das Merkwürdige, daß sie wie eine erstarrte Flüssigkeit aussehen, ohne Risse und Spalten, und noch obendrein durch die Bergwässer geglättet sind. Alle andere Lava erscheint mehr wie ein Strom beim

Eisgang, wo Scholle über Scholle sich fortschiebt, wodurch lauter schräg- oder horizontalstehende, scharfe, spitzige Platten gebildet werden.

Von 10 bis 11 Uhr ward in Casa del Bosco gefrühstückt und geschlafen und dann der Ritt nach Nicolosi angetreten. Die Baumkultur der Waldregion ist sehr gering und soll sehr herabgekommen sein; nur hie und da steht ein Baum. Merkwürdig ist der Strom von 1766 durch die sonderbaren, hohen, schuppigen Formen seiner Lava, kurz vorher, ehe man diese Region verläßt. Die Ebene bis Nicolosi, am Fuße der Monti Roffi, ist mit schwarzem Eruptionsand bedeckt, was eine düstere, eigenthümliche Wirkung hervorbringt.

Um ein Uhr war Nicolosi erreicht, und um vier Uhr fuhr man, dem Wagen der Engländerinnen folgend und von einem etwas angetrunkenen Gensd'arm escortirt, in Catania ein. Die beiden Damen waren den andern Morgen um sieben Uhr wieder frisch auf den Füßen, was nach einer so anstrengenden Besteigung etwas sagen will. Von ihren beiden französischen Gesellschafterinnen hatte nur die Jüngere den Gipfel erklommen, die andere war nicht bis an den Krater gekommen.

Nur im Sommer, wo man bis Casa Inglese reiten kann, ist die Besteigung des Aetna eine Parthie für Damen.

Der 9. Mai war ein warmer, heiterer, wolkenloser Tag. Die Strada Aetnea durchschneidend, sah man

den Aetna in voller Klarheit sich über dem Ende derselben erheben. Die Färbung des Berges war ein duftiges Blauschwarz, gegen das der Schnee des oberen Theiles scharf abschnitt; nur einzelne schmale Streifen gingen noch etwas tiefer. Ein wenig mehr als das obere Drittel des Berges war mit Schnee bedeckt. An dem schwarzen, daraus hervorsehenden Kegel erkannten die Reisenden deutlich die beiden höchsten Spitzen; die rechter Hand, die schärfere, aber etwas niedrigere, war diejenige, welche sie bestiegen hatten. Daß sie von unten keinen Rauch entdeckten, war bei der Höhe des Berges sehr natürlich.


Wunderbar schön ist der Blick auf den Aetna aus dem Klostergarten der Benedictiner von St. Nicolo, einer Oase von Chypressen, Laubholz und den prächtigsten Rosenhecken, mitten in der schwarzen Lava von 1669. Als der Strom, der Catania zerstörte, sich dem Kloster näherte, — so sagt die Legende, — verließen alle Mönche, bis auf einen, dasselbe in großer Eile. Dieser ergriff den hier aufbewahrten Nagel des Kreuzes Christi und hielt die Reliquie dem Strome entgegen, worauf die glühende Lava um das Gebäude herumfloß, ohne ihm zu schaden.

In Nicolosi besuchten die Reisenden die gewaltige Kirche, die den bekannten Reichthum des Klosters bekundet. Nachdem fast die ganze Gesellschaft des „Palermo“ den Tönen der berühmten Orgel gelauscht hatte, zeigte der Prior den Prinzen Adalbert und Waldemar seine Mineralien-Samm-

lung, die an Schwefel-Stronzian und Augit-Crystallen, wie auch an Laven des Aetna besonders reich ist.

Schon um zwölf Uhr lichtete der „Palermo“ den Anker: beim à Pic-Heben desselben näherte sich das Dampfboot der Lava, die sich wie ein schwarzer, niederer Fels schroff in's Meer taucht. Unbeschreiblich schön nahm sich der Aetna von der Rhede aus, mit Catania zu seinen Füßen. Je mehr man sich entfernte, desto höher und bläulicher wurde er, bis nach und nach die Häuser, Bäume und Hügel an seinem Fuße gänzlich verschwanden, und er ohne Vorland gerade aus der See aufzusteigen schien.






II.

Der Besuch der Alhambra.





Warm und heiter schien am Morgen des 3. Juli die Sonne Andalusiens in die Cajüte des Prinzen — er erwachte, warf einen Blick durch's Fenster auf die mächtige Sierra Tejada, die rechts neben ihm in die Wolken ragte, und ging dann auf's Verdeck. Da dehnte sich weithin die hohe, bergige Küste mit ihren vielen abgerundeten Ruppen über- und hintereinander, mit den einzelnen, weißen Häusern, bis hoch daran hinauf, und den Ortschaften an der See. — Am Fuße der Berge konnte man Malaga unterscheiden, das nach und nach immer näher kam, mit seiner hohen Maurenfeste Gibralfaro auf einem steilen Hügel rechts daneben, und den viereckigen Thürmen der Alcazaba an der Berglehne, welche die Stadt mit Gibralfaro verbindet.

Der Wind war schwach, die Fregatte kam daher nur langsam vorwärts. Die hohe Sierra Tejada verschwand hinter der Ostspitze des flachgeschwungenen, weiten Golfs, an dem Malaga liegt. — Ueber der Stadt erhebt sich majestätisch, ein Riese unter den Gebäuden, die hohe Cathe-

drale, wie St. Peter über Rom. — An der Küste stehen einzelne Thürme, die in alten Zeiten als Schutz gegen die Einfälle der Mauren dienten.

Die Mannschaft der Fregatte hatte sich frisch weiß gekleidet. Capitain d'Arcoilière ergriff selbst das Sprachrohr; sämtliche Offiziere gingen auf ihren Posten. Alle Segel wurden auf einmal gezeit, und dann, etwa zwei Meilen von der Küste, der Anker geworfen. — Es war Sonntag, daher Messe in der Batterie. — Bald darauf kam der preussische Consul, Herr Rose, an Bord, mit dem Prinz Adalbert sogleich an Land ging.

Die Lage Malaga's ist sehr schön zu nennen. Das westliche Cap der Bucht, Torre de los Molinos, gleicht sehr dem Cap Zaffarano von Palermo aus gesehen; eine der Bagaria ähnliche Fläche sondert es von den Gebirgen des festen Landes. Seine Form ist schön und massig. Bei dem herrschenden Ostwind war es mit einem leichten, aber noch dichteren Nebelflor überzogen, als die übrigen Theile der Küste. Der Ton der Stadt ist gelblich, wie der Palermo's. Die Gebirge zeigten, gleich dem sonnendurchglühnten Fels von Malta und den nackten Bergen Griechenlands, ein braungelbes, verbranntes Colorit. Gegen die Ostspitze zu liegen zwei in der Wurzel zusammenhängende Bergfegeln, „les tetons de Malaga,“ — das Wahrzeichen der Gegend. — Links und rechts von der Stadt ziehen sich einzelne Häuser, Bäume und Cactus-Pflanzungen hin. Ueberall kriechen, nach griechischer Art, die stocklosen Neben an den

Bergen hinan; nur hie und da erblickt man einzelne Cactus-Pflanzungen an ihren Hängen. Doch war dies wenige Grün nicht im Stande, dem gelbbraunen Colorit irgend Abwechslung zu geben. — Der Hafen Malaga's ist schräg in die Küstenlinie eingeschnitten; etwa in der Richtung von S.-W. nach N.-D., weshalb es auch von Weitem scheint, als liefe die Mole, die ihn gegen die See schützt, mit der Küste parallel. — Am Ende derselben steht der weiße Leuchtthurm, in der kleinen Batterie San Nicolo, während sich in der Mitte des Muelle viejo eine ähnliche Befestigung, Castillo de San Felipe genannt, durch zwei kleine, weiße Häuser markirt. Außerdem wird die Westseite des Hafens von zwei auf kleinen, abgerundeten, molenartigen Vorsprüngen (Embarcadères) gelegenen Batterien vertheidigt.

Dem Sonntage zu Ehren hatten alle Batterien die gelbe, rothgestreifte, spanische Flagge gehißt und die Schiffe des Hafens geslaggt.

Das Boot des Consuls setzte den Prinzen bei der Casa de la Sanidad an's Land, von wo sich derselbe sogleich nach der Cathedrale begab. Alles erinnerte ihn hier an Sicilien, so auch die Tracht der Frauen. Die Männer fast aller Stände, die Seeleute nicht ausgeschlossen, tragen leichte Zeugjacken von heller oder dunkler Farbe, eine rothe Binde um den Leib und eine eigenthümliche Art von niedrigem Hut, mit zwei schwarzseidenen Pompons an der Seite.

Die Häuser gleichen sehr denen von Malta, besonders in Bezug auf die eigenthümliche Art der Balkons. — Die meisten Fenster sind vergittert.

Die Cathedrale macht auch im Innern einen großartigen Eindruck. Sie ist im Renaissancestyl erbaut, und ihr Plafond mit sonderbaren, maurischen Arabesken verziert. Der Chor, berühmt durch sein Schnitzwerk, steht in der Mitte der Kirche. Unter den Bildern zeichnen sich zwei Madonnen von Cano und Cerezo aus. Die Hauptmerkwürdigkeit ist aber die Madonna de los Reyes, welche Ferdinand und Isabella während der Belagerung von Malaga in ihrem Zelte mit sich führten und nach der Einnahme der Stadt schenkten. Das Bild ist von Holz; zu beiden Seiten der Madonna, gleichfalls in Holz geschnitten und bunt angemalt, knieen die königlichen Gatten.

Bevor der Prinz an Bord zurückkehrte, machte er noch die Bekanntschaft der Familie des Herrn Rose. Der hoffnungsvolle Sohn des Commerzienraths Krause, dessen Onkel den Prinzen einst in Swinemünde gastlich aufgenommen, war vor einigen Tagen in Malaga gestorben. Er ward heute begraben. Der Prinz ging, eine traurige Pflicht gegen einen Landsmann zu erfüllen, gleich nach dem Diner wieder an Land, in der Hoffnung, noch zu dem Begräbniß zurecht zu kommen. Der evangelische Kirchhof liegt außerhalb der Stadt nach Osten zu. Die Sonne brannte, und längs des Strandes, an welchem der Weg führte, stand kein Baum, außer ein Paar vereinzelte Palmen.

Der hohe Herr und seine Begleiter hatten ihr Eintreffen so viel als möglich beschleunigt; dennoch war, als sie ankamen, der Todte eben beigelegt. — Er hatte sich hier die allgemeine Liebe erworben. — In ernster Stimmung, und einen Augenblick den umgebenden äußeren Eindrücken entrückt, verließen sie die Ruhestätte ihres dahingeshiedenen Landsmannes, den stillen, an einer Berglehne sich hinziehenden Friedhof. Sie kehrten zur Stadt zurück und wandten sich nach der Alameda. So nennt man den öffentlichen Spaziergang; Alameda scheint von „Al maidan“ zu stammen, „der Platz“ in orientalischer Mundart. Und wo wäre ein Stadt in Andalusien, die nicht ihre Alameda aufzuweisen hätte! — Auf dem Gange dahin wurden sie von einigen bleßirten Soldaten en bonnet de police angebettelt, welche dabei ihre verstümmelten Glieder entblößten, um Mitleid zu erregen.

Die ganze schöne Welt war versammelt. Eine Hälfte saß auf Stühlen und Bänken zur Seite unter den Bäumen, während die andere auf und ab ging. Die Damen mit ihren Mantillas und ihren Abanicos (Fächern), mit den kleinen Füßen und dunklen Augen waren meist hübsch. Sie hatten fast alle eine Blume im Haar. Die spanischen Offiziere, welche zwischen den verschiedenen Gruppen einherwandelten, trugen die französischen Epaulets noch fast um's Doppelte verlängert. Ein Soldat hatte funfzehn Dekorationen in drei Reihen auf der Brust.

Nach der Promenade ging Prinz Adalbert mit meh-

rerer Offizieren der Fregatte zu Herrn Rose, der eine kleine Gesellschaft versammelt hatte. Die Señoritas verstanden meist nur ihre Muttersprache. Die hübsche Tochter des Consuls, eine blonde Spanierin, die einzige, welche deutsch sprach, spielte und sang einige spanische Lieder, Boleros und Fandangos. — Bei der Rückfahrt an Bord leuchtete die See stark. Nahm man Seewasser in die Hand, so schimmerte es wie kleine Glühwürmchen. — Die Strömung aus der Straße ist auf der Rhede ziemlich merklich.

Am Morgen des folgenden Tages (4. Juli) ward der Thurm der Cathedral bestiegen, von dem man eine prächtige Aussicht genießt. Der Thurm ist von einer bedeutenden Höhe, so daß man die Stadt vollständig überschaut. Man sieht in die kleinen, viereckigen Höfe der Häuser hinein, mit ihren Säulengängen, die niemals fehlen dürfen, und ihren kleinen Gärtchen, die Malaga etwas Frisches geben.

Das Kloster de la Vittoria zeichnet sich durch zwei Palmen in seinem Hofe aus. Auf dieser Stelle stand während der Belagerung das Zelt Ferdinand's und Isabella's. Ferner zeigte man dem Prinzen von hier oben die Plaza de los Toros, eine Art Circus, wo die Stiergefechte abgehalten werden. — Man übersah ebenfalls die Alcazaba, die ein Dreieck zu bilden scheint. Sie ist von einer Mauer mit sehr vielen Thürmen umgeben, und eine gedeckte Communication, ebenfalls zwischen zwei Mauern, führt den Berg hinauf zum Gibralfaro. Beide Festen existirten schon zur

Zeit der ersten Besitznahme, und die Alcazaba war eine Art Citadelle der Mauern. Das Thal des ausgetrockneten Guadalmedina („des Flusses der Stadt“ auf arabisch), zieht sich ein Stück in's Land hinein und bildet eine Einbuchtung in der verbrannten, fast unmittelbar hinter Malaga ansteigenden Sierra gleiches Namens.

Von der Cathedrale ging man zur Alcazaba, die jetzt ganz verbaut ist. Man sieht nur noch einzelne maurische Bogen. — Hier holte der Consul die Erlaubniß des Gouverneurs zur Besichtigung des Gibralfaro ein. Der Weg dorthin führte durch die schmutzigsten Straßen der sonst reinlichen Stadt. Nur in diesem abgelegenen Theil war der Schmutz ebenso groß, als in Italien.

An der Befestigung ist eigentlich nichts zu sehen. Sie besteht aus einem Rondengang zwischen zwei Mauern, der um den Gipfel des steilen Berges läuft, und ein Paar Plateformen für Geschütze. Einige Kanonen und nur ein Mörser waren aufgestellt. An Brunnen und verfallenen Defen zum Baden fehlt es nicht. Der Gibralfaro kann sich also eine Weile halten; doch liegt nicht weit davon, gegen Osten, eine leicht verderbliche Höhe, die jetzt nicht mehr besetzt ist. Die Aussicht gleicht der von der Cathedrale, außer, daß man von hier noch besser das Thal des Guadalmedina übersehen kann. Der ausgetrocknete Fluß erinnerte den Prinzen an die breiten Betten der Bergströme, die sich aus den Gebirgen Siciliens in die Straße von Messina ergießen. Man befand sich gerade auf der Rück-

fahrt an Bord, als der San Michele den Salut abfeuerte, der nach dem sonderbaren Wunsche des Gouverneurs erst über vier und zwanzig Stunden nach der Ankunft erfolgte. — Als die Fregatte schwieg, stieg das alte, sonst so stolze und mächtige Banner Spaniens in der Batterie San Nicolo empor, und die Kanonen des Forts beantworteten den Gruß.

Nach einem reichen Diner beim preußischen Consul begaben sich Prinz Adalbert, Lieutenant Graf Viry vom San Michele, Graf Oriolla und Graf Bismarck nach dem kleinen Platze, von wo die Diligence nach Granada abgefertigt werden sollte. Dies war eine Kutsche wie im theatrum europaeum, die aber dennoch eine entfernte Aehnlichkeit mit einem Postwagen hatte. Es dauerte lange, bis die acht Maulthiere mit ihren gelben Kummerten, oder richtiger Kummertkissen, angespannt waren. — Nach fünf Uhr ward eingestiegen; — die Thüre flog zu und man rollte davon.

Außerhalb der Stadt angelangt, ging's den Bergen zu, an blühenden Aloë's und Oleandersträuchern, an Cactus-Pflanzungen und Weinbergen vorüber. Die Reisegesellschaft im Wagen bestand außer den schon Genannten noch aus einer ältlichen Dame aus Granada, zwei jungen Hamburgern und einem Franzosen. Außen saßen vorn noch zwei französische Maler. Die Conversation ward natürlich meist deutsch geführt und mit der Schilderung der Fährlichkeiten einer Reise nach Granada eröffnet, zu denen sich die Raub- und Mordgeschichten des Tages gesellten. —

— „Der Weg nach Granada muß sehr schlecht sein,“ begann der junge Brinkmann, „denn man erzählt für gewiß, daß mehr als eine Diligence ihr Ende in den Abgründen an der Straße gefunden.“ Dann handelte es sich von den fünf und zwanzig berittenen Räubern, die jetzt Malaga quasi blokirt haben sollten. — „Nur die Diligence wird nicht von ihnen angefallen,“ hieß es, „die Herren derselben haben, wie man sagt, einen Pakt mit den Räubern geschlossen; — aber selbst in der Stadt ist man seines Lebens nicht mehr sicher. Gestern sind bis zehn Uhr Abends fünf Ermordete eingebracht worden.“ „Das ist noch nichts gegen die Greuel der letzten Weihnachtsnacht in Sevilla,“ versetzte ein Anderer, „da ist's erst schrecklich hergegangen, da haben sie in einer Nacht fünf und zwanzig Menschen um's Leben gebracht.“ — —

Die Diligence kroch während dieser und ähnlicher, erbaulicher Gespräche die Sierra de Malaga langsam hinan. Es war kühl geworden, die Herren stiegen aus. Weit über die Thäler hinweg, die sich zwischen den abgerundeten Weinbergen zur See hinziehen, sah man die Rhede und die Fregatte San Michele. Die Sterne gingen auf, aber die Sierra nahm kein Ende, — sie zog und zog sich hin; endlich stieg Alles wieder ein. — Acht Personen waren in einem Raume zusammengedrückt, der für sechs schon zu eng gewesen. Man saß sich in der engen Kutsche, wie in einem Omnibus, in zwei Reihen gegenüber, so daß Knie an Knie gedrängt, den Beinen kein Zoll breit Raum zur Bewegung

blieb. Mit dem Schlafen wollte es in der Hitze und bei den schrecklichen Stößen gar nicht gehen, und doch sehnte sich ein Jeder danach, um die Qualen zu betäuben, denen man auf der Folterbank dieses stickigen, dunklen Kastens ausgesetzt war. Stundenlang hörte man kein Wort, nur hier und da einen schweren Seufzer!

Der Prinz war dessenungeachtet ein wenig eingenickt, als er plötzlich aus dem Schlaf auffuhr. Ein Mann öffnete die hinten, nach Art der Omnibus angebrachte Thür des Wagens. Die Flinte hing ihm über der Schulter. Jeder Unbefangene mußte den Kerl für einen Räuber halten. Doch es wies sich bald aus, daß er nur einer der Guardias de Camino war, die für die Sicherheit sorgen sollen, und der eben seine Belohnung für die Mühe, die Gesellschaft begleitet zu haben, einfordern wollte. — Diese Guardias de Camino sind meistens selbst früher Räuber gewesen.

Endlich ging es bergab, und das im Trabe. — Viele Stunden waren schon verflossen, lange hatte man vergeblich auf einen Halt gehofft, um sich die Füße zu vertreten, da wurde das Licht einer Venta sichtbar. Man erlaubte den Reisenden auszustiegen, um dort Wasser zu trinken. Der Wirth lag am Boden. Das Stübchen war klein, rings an den Wänden hingen Krüge und anderes Geräth, wie in einem etruskischen Grabmal. Eine Wand von Rohrstäben theilte das Zimmer; jenseits derselben schlief die Padrona.

Die Straße wurde von jetzt an durch einzelne Maul-

thierzüge, denen man begegnete, ein wenig belebter. Am folgenden Tage, den 5. Juli, hielt man um vier Uhr oder noch früher bei einer anderen Venta an. — Man stieg aus. — Maria — alle Frauen heißen hier Maria — machte Feuer in der Mitte der Stube an, und die Gesellschaft der Diligence gruppirt sich darum; über dem Feuer war eine Esse, wie in Westphalen. Das Geschirr hing auch hier an den Wänden umher. Einer der französischen Maler gab seine Chocolate zum Besten. Eier wurden gekocht. Man deckte ordentlich den Tisch und gab den Gästen Servietten, obgleich das Zimmer gerade wie ein Stall ausah. Nach dem Souper ging's hinaus. Draußen sah man nahe vor sich schöne Berge, die Sierra de Antequera, und den Mond darüber. Der Tag brach an. — Die Diligence holte die Reisenden ein. Durch ein paar hübsche Thäler, von denen eins mit einem Kastanienwald, und über eine Art dürrender Hochebene ging es nach Loja (Loja) am Xenil (Genil), wo man etwa zwischen sechs und sieben Uhr Morgens ankam und während der Hitze verweilen sollte.

Der Tag verging schnell. Die Lage von Loja ist hübsch. Das Thal ist nicht sehr breit, die Berge sind oben kahl, doch giebt es unten Bäume. — Auf einem Felsen in der Stadt liegt das maurische Castell, die Alcazaba. Die Frauen sind schön. Die Männer sehen charakteristisch aus; sie sind fast alle mit Flinten bewaffnet und tragen das Bajonnet in der Scheide. Sie haben enge, gestreifte Bein-

kleider oder weite; unten aufgeschnittene Tuchhosen und Lederkamaschen an, die an der Seite offen, dazu eine Jacke, die sie wie einen Dolman umwerfen. Alles reitet auf Pferden oder Maulthieren. — Man sieht hier auch eine andere Art Hütte als zu Malaga, von spitzer Form mit einem Ponpon oben darauf. — Die Bettler tragen braune Sacken mit Stehkragen und weite braune Hosen, meist mit blauen Streifen. Dies soll das Costüm der Mancha sein.

Man war in einer „Posada“ eingekehrt, also in einem der besseren Gasthöfe, doch wollten die Gerichte des Landes dem Prinzen wenig behagen. — Die Wirthshäuser in Spanien kann man in drei Rangklassen theilen. Auf der niedrigsten Stufe steht die Venta (Venda, Venta); dann folgt die Posada, und einen großen Gasthof nennt man eine Fonda. — —

Abends sechs Uhr fuhr die Diligence wieder ab. Jenseits Vora sah man vor sich in weiter Ferne die Sierra Nevada. — Das Land längs der Straße war sanft hügelig, zum Theil mit Olivenbäumen bepflanzt. Die Wege schienen meist dem ausgetrockneten Bette des Xenil zu folgen. — Die Nacht war schön, wollte aber gar nicht enden; — die Leiden der vergangenen wiederholten sich.

Endlich begannen die Sterne ihr Licht zu verlieren; der Tag graute; die endlose Nacht war vorüber! Im Wagen regte es sich. Mit Seufzen und Stöhnen erwachte Einer nach dem Andern. Da gab es plötzlich einen Ruck und Alles flog zusammen. So war es aber die ganze Nacht hindurch

gegangen; die vielen kleinen Gräben, die das Thal durchziehen, waren Schuld daran. Einzelne Maulthierzüge gingen mit ihrem Geläute dem Wagen vorüber.

Statt der andalusischen Bauern, die den Reisenden bisher allein begegnet, auf hohen Rossen, die Flinte am Sattel, sahen sie jetzt hier und da einen Reiter auf kleinem, türkisch aussehenden Pferde, stolz die Straße ziehen. Sattelzeug und Bügel nach orientalischer Art, aber die Caudaren alt-spanisch mit ungeheuren Anzügen. Der Reiter sah vornehm aus, viel vornehmer noch als der stolz vom Gaul herabschauende Landbewohner oder Contrabandista. Er schien der Stadt anzugehören. Den niedren, spanischen Hut auf das eine Ohr gedrückt, in einer bunten, reich mit Schnüren besetzten Jacke, mit weiten Beinkleidern angethan, die unten aufgeschnitten, und kurzen Lederkamaschen, ein langes, schmales Tuch, wie ein Plaid über die Schulter geworfen, die Flinte an der Lende herabhängend, ritt er in die frische Morgenluft hinein.

Der enge Sitz im Wagen gestattete keine freie Aussicht, nur hie und da sah man ein Bruchstück der Gegend. Kaum ahnte man im Zwielficht eine Stadt, die sich an Hügeln hinzog, so war sie auch schon wieder den Blicken entschwunden. Bei einer späteren Windung des Weges wurde es möglich einen Blick auf die großartigen Umrisse der hohen, langgedehnten Sierra Nevada zu werfen, die sich in tiefem Dunkelblau und Violet am Horizonte zeigte. Dann kam wieder die Stadt zum Vorschein, in der

alle Augen die Alhambra suchten. Eines dieser Bilder nach dem andern flog an den Fenstern vorüber, ohne daß man sich das ganze Gemälde der Gegend zusammensetzen konnte.

Länger hielten es die Reisenden in dem Kasten ihrer Karosse nicht aus; die hintere Thür wurde geöffnet und Alles sprang heraus. Der Augenblick war günstig. Die sieben starken Maulthiere, welche die Diligence von Lora, ohne anzuhalten, acht Leguas hergezogen, wurden in einem Bache getränkt. Die Kutsche stand mitten im Wasser; mit einem guten Sprung war das Trockene erreicht. Da lag ein prachtvolles Panorama ausgebreitet, frische Morgendüfte stiegen aus der herrlichen Ebene auf, in welcher der Xenil und der Darro sich vereinigen. Man kann die Vega von Granada als ein ungeheures Thal ansehen, das im Westen, Norden und Osten von einem weiten Halbkreise zusammenhängender Hügel und Gebirge umgeben wird, während auch im Süden Hügelreihen es begrenzen. Diesen Halbkreis eröffnen links am Xenil lichtblaue Hügel, denen sich ein dunkelblauer Berg mit schönen Umrissen anschließt. Vor demselben steigen bräunliche, verbrannte Hügel aus der Ebene auf. In ihrer Wurzel zusammengewachsen, bilden sie einen einzigen, sanft ansteigenden Bergabhang, an dem sich in breiter Ausdehnung Granada wie eine mächtige Stadt hinaufzieht. Unten umsäumt sie frisches Grün, Laubholz und einige Cypressen. Die Gipfel der Hügel über Granada sind kahl und verbrannt, nur hie und da klettert der Cactus oder die Aloë bis zu ihnen hinauf.

„Wo ist die Alhambra?“ hieß es von allen Seiten. Rechts über der Stadt zieht sich ein kleiner, schattiger Wald den Berg hinan. Je näher man kam, um so deutlicher trat die alte Mauerfestung an seinem Saume als eine Masse von braunrothen Thürmen und Gebäuden zwischen Kirchen und Klöstern hervor. Noch höher hinauf und weiter zurück liegt der klosterähnliche Generalife. Rechts an den dunkelblauen Berg und die Hügel Granada's schließt sich, die letzteren fortsetzend, ein oben gerade abgeschnittener, verbrannter Rücken, hinter dem eben die goldene Sonnenscheibe aufzusteigen begann. Wundervoll violet und rosa färbten ihre Strahlen den abgerundeten Berg, der als verbindendes Glied der hohen, steilen, mächtigen Sierra Nevada die Hand reicht. Unbeschreiblich schön ist dieses Gebirge, dieser lange Berg von edlen, großartigen Umrissen umzogen! An seinem grathartigen Kamm zeigte sich hie und da ein einzelner Schneefleck, während sich an anderen Stellen der Schnee in schrägen, parallelen Streifen kaum merklich herabsenkte.

Von dem ersten Morgenstrahl getroffen, erglühte, gleich einer Alpen Spitze, die höchste der vielen kleinen, spitzen Kuppen, welche auf dem scharfen Rücken der Sierra aufgesetzt sind. Die Masse des Berges behielt lange ihre dunklen, bläulichen Tinten bei, die, nach und nach immer durchsichtiger werdend, allmählig in das Violete übergingen. Da trat die blendende Sonnenscheibe hinter ihrem Hügel hervor und übergieß das obere Drittel der Sierra Nevada mit

dem prachtvollsten Rosenlicht; der übrige Theil des Berges aber nahm seinen gewöhnlichen verbrannten, bräunlichen Ton mit den einzelnen breiten, braunrothen Streifen an, die ihm etwas so Eigenthümliches verleihen.

In den Anblick der zauberischen Gegend versunken, hätten die Reisenden fast ihre abenteuerliche Kutsche vergessen. Sie rollte eben davon. Das erfrischte Siebengezspann setzte sich in einen gelinden Trab, so daß es galt tüchtig zuzuschreiten, wenn man nicht zurückbleiben wollte. Der muntere Zagal lief mit seinen Thieren um die Wette, sie durch Worte und Schläge im Gange erhaltend, — und das wollte etwas sagen, denn er hatte fast die ganzen acht Reguas bereits im Trabe zurückgelegt. Der Majoral, der würdige Tyrann des Fuhrwerks, rührte sich nicht von seinem Sitz und führte nur vornehm die Zügel, während der Zagal, ganz Thätigkeit, sich für seinen Gebieter aufopferte.

Durch eine schattige Allee näherte man sich Granada. — Sie führte an dem Vereinigungspunkt des Xenil und des Darro vorüber zu der prächtigen Alameda, wo eine Fülle der schönsten Blumen die Atmosphäre mit ihrem Duft durchdrang. Durch diesen reizenden Spaziergang unter hohen, schattigen Bäumen, mit plätschernden Springbrunnen an seinen Enden, gelangt der Reisende aus dem Süden zur Stadt. An der Duane hielt die Karosse an. Man trennte sich, — doch der deutsche Theil der Gesellschaft blieb brüderlich beisammen und wandelte durch sanft ansteigende Straßen der Alhambra zu. Durch die im Style Carl's V.

erbaute Puerta de las Granadas tritt man in den schattigen, von breiten Wegen durchzogenen Laubwald, den Paseo de la Alhambra. Er zieht sich am Abhange hin. Der Weg erweitert sich. Linker Hand erhebt sich eine hohe Mauer, an die sich der Pilar del Emperador, die Fontaine Carl's V. lehnt. Nachdem man an ihr vorübergegangen, steht man, nach einer kurzen Wendung links, vor dem hohen maurischen Bogen, der den Haupteingang in die Alhambra bildet. — Durch die Puerta Principal steigt der gepflasterte Weg, sich scharf rechts wendend, zum Plateau der Feste auf. Auf der Plaza de los Algibes angekommen, sieht man rechter Hand den im Renaissancestyl begonnenen, aber unvollendeten viereckigen Palast Carl's V., mit dem runden Hof in der Mitte; zur Linken erheben sich die Thürme und Zinnen der Alcazaba. Der Theil dieser alten maurischen Festung, der nicht verfallen, dient zum Gefängniß. Gegenüber dem Aufgang ziehen sich an einer Mauer zeltartige Bedachungen hin, als Schutz gegen die glühende Sonne. Rechts an diesen Bedachungen fort, verdeckt durch die Ecke des Palastes, ist der unscheinbare Eingang in den berühmten Sommerpalast der maurischen Könige. Ein Trupp geschlossener Verbrecher, von wenigen Soldaten eskortirt, zog eben hinein. Dies sind die fleißigen Hände, welche die Regierung als Arbeiter benutzt, um im Vereine mit geschickten Handwerkern das Innere des Palastes wieder herzustellen. Der Zweck wird dabei vortrefflich erreicht, wie sich die Reisenden bald selbst überzeugen. An der Eingangsseite der Plaza

de los Algibes befindet sich eine Reihe moderner Häuser. Aus ihnen hervor auf den Platz springt die kleine Puerta del Vino. Obgleich sie an dieser Stelle jetzt zwecklos steht, wäre es doch schade, wenn der schöne maurische Bogen wirklich einem Engländer gehörte, wie der französische Maler erzählte; der könnte ihn vielleicht gleich den Elgin Marbles entführen.

„Weht uns,“ sagt Prinz Adalbert, in seinem Tagebuche, „schon durch den hohen Eingangsbogen der Puerta Principal jener mystisch-romantische Hauch des Morgenlandes entgegen, wie vielmehr noch umgaukelte er unsere Sinne beim Eintritt in das Innere des Sommer-Serai! Willst du maurische Baukunst in ihrer höchsten Vollendung, in ihrer vollen Pracht und feinsten Ausführung bewundern, suche sie nirgend anders wo auf, als hier. Du findest sie so vollendet selbst im Orient nicht. Mir wenigstens ist's so ergangen. Für mich ist die Alhambra ein magischer Feenpalast, dem nichts zu vergleichen. Laß dich nicht durch den äußeren Schein der hehren Feste täuschen, die wie eine mächtige Herrin über Granada thront. Erwarte keine weiten Räume und imponirende Steinmassen; — schließe nicht von der äußeren Rinde auf den Zuwel, den sie birgt! Alles athmet Lieblichkeit und Rosenduft in diesem winkligen Zauberschloß mit dem Gewirr von Zellen und kühlen, gewölbten Sälen, das sich um die reizenden, kleinen Höfe und Gärtchen herumlegt. Magisch und anmuthig, wie das duftende Schmuckkästchen einer Dame, ist die Alhambra!“

„Der Patio de la Alberca mit dem länglichen Bassin in der Mitte, nach den Myrtensträuchern, die dasselbe ein- fassen, auch der Myrtenhof genannt, übertraf schon all meine Erwartung. Doch wie ganz anders wird man be- zaubert bei dem Eintritt in den nahen Löwenhof! — Nur die glühende Phantasia des Morgenlandes war fähig so etwas zu erschaffen. Der Patio de los Leones ist die Perle der Alhambra und vielleicht der romantischste Fleck der Erde. Eine schattige Säulenhalle von leichten, maurischen Bogen und schlanken, zartgegliederten Marmorsäulen um- schwebt dies paradiesische Gärtchen; ernst wie ein Kreuzgang und anmuthig wie ein Gebilde aus Tausend und eine Nacht. — Auf den schmalen Seiten des länglichen Vierecks tritt sie gleich zwei kleinen Kiosks (Köschks) mit breitem Dach- erkerartig mitten in den Rosen- und Blument Teppich des Gartens hinein. In der Mitte erhebt sich, ein Denkmal vergangener Zeiten, der berühmte Löwenbrunnen. Von ihm fließen vier kleine Bächlein zwischen Myrtenhecken nach den Seiten ab, um die Springbrunnen der anstoßenden Gemächer zu speisen. — Hie und da steht ernst und ein- sam eine junge Cyprresse, wie jene düstern Wächter an den Gräbern der Moslim. Von der Säulenhalle getragen, steigen rings die blendend weißen Wände auf, mit den reichsten Arabesken in Stuck, gleich einem Gewebe von brüffeler Ranten überzogen (wie Gräfin Hahn es sehr richtig bezeichnet). Der dunkle Himmel Andalusiens wölbt darüber sein azurnes Dach.“

„Hohe, stolze Pforten führen in die anstoßenden Salas de las dos hermanas und de los Abencerages. Wunderbar schön sind diese Säle mit den reichen Arabesken und Schnörkeln an den Wänden und den reichen Verzierungen, die wie bunte Tropfen von ihrem kuppelartigen Gewölbe herabhängen. — Ganz ähnlich ist die Sala de los Embaxadores, welche die Sala de la Barfa wie eine Art Vorhalle mit dem Patio de la Alberca verbindet. Die Sala del Tribunal, in welche man durch einen der Erker des Löwenhofes tritt, bildet nicht wie die vorigen ein Quadrat, sondern ein Oblongum. Drei Pforten führen in die Säulenhalle des Patio de los Leones.“

„Die Bäder der Alhambra gleichen denen des Eski Serai zu Constantinopel, die ihr Licht von oben durch die durchbrochenen Muster ihrer Marmorkuppeln erhalten. An die Baños reiht sich der Theil des maurischen Palastes, den Carl V. und die katholischen Könige zu ihrem Gebrauch haben herstellen lassen. Durch eine offene Gallerie gelangt man zu dem anstoßenden Tocador de la Reyna, der thurmartig gegen den Abgrund vorspringt. Man nennt ihn hier den Erker Kaiser Carl's. Von diesem Gemach, dessen Wände mit Arabesken in raphaelischem Geschmack geziert sind, hat man ein wundervolles Panorama der Gegend. Die vielen Bogenfenster zerschneiden es in einzelne reizende Bilder. Das Fenster mit dem Generalise gefiel mir am meisten.“ —

Die Alhambra bildet eine kleine Stadt für sich. Hin-

ter dem unvollendeten Kaiserpalast ziehen sich Häuser und Gäßchen fort. Eine nette, reinliche Fonda, die seit kurzem hier oben entstanden war, wurde von den Reisenden sogleich in Beschlag genommen. — Auch an einer Kirche fehlte es nicht.

Den Sonnenuntergang genoß man von der Torre de la Bela, dem Thurme der Alcazaba, auf dem zuerst die christlichen Banner aufgepflanzt wurden. — Von hier hat man die herrlichste Aussicht auf Granada und die Ebene, die Alhambra und den Generalife mit der hohen Sierra Nevada im Hintergrund.

Se. Königliche Hoheit schreibt in seinem Tagebuche: „Jahrhunderte sind verflossen, seit die Araber das paradiesische Thal von Granada verlassen, doch der Alhambra haben sie ihren Stempel fest und unverwüstlich aufgedrückt. Wer sie betritt, fühlt sich mit einem Zauberschlage in den Orient versetzt, in jenes Land schwärmerischer Träume, in das Land unnennbaren Sehnsens, in das lieblich-ernste Morgenland. Ein glücklicher Jugendtraum war mir der Orient. In der Alhambra, — in Granada träumte ich ihn noch einmal. Das Morgenland ist romantisch und phantastisch, wie die erste Liebe! Wer es in der Jugend gesehen, dem steht's mit Rosenlicht übergossen noch am Ende seiner Tage vor der Erinnerung. Mich zieht's immer wieder dahin. — Von den Zinnen der alten Maurenfesten senkt sich jener Hauch des Morgenlandes auf Granada und das ganze Thal herab.“ —

Von der Torre de la Bela ging's hinab auf die Alameda. Leider war es zu spät, um die Schönheiten Granada's zu treffen. Daher wurde das Theater besucht und dort ein Akt aus Lucia di Lammermoor gehört.

Am nächsten Morgen ging es nach dem Generalife. Der erste der kleinen Gärten im Innern des Palastes ist denen der Alhambra ähnlich. Das dem Eingange gerade gegenüber liegende Gebäude enthält eine schöne maurische Pforte, die in eine gewölbte Halle führt. An der Decke und den Wänden dieses Saales findet man dieselben sticke-reiartigen Verzierungen und herabhängenden Tropfen. — Linker Hand faßt den Garten ein gewölbter Gang mit Arkaden und Fenstern nach Außen ein. Die Aussicht aus diesem Bogengang auf die Alhambra ist wunderbar schön. Ihre Thürme und Zinnen ragen aus dem Laubwald am jenseitigen Rande eines kleinen, trennenden Thales hervor. Der Generalife schließt noch einen zweiten, weniger eigenthümlichen Hof oder kleinen Garten in sich. Hier stehen die beiden Cypressen, unter denen, der Sage nach, jenes romantische Liebesverständniß entdeckt und so der Grund zu dem Morde der Abenceragen gelegt ward. — An dem Abhang über dem Generalife ist ein kleiner, moderner Pavillon erbaut, der eine noch umfassendere Aussicht gewährt. Um die Alhambra herum, zu ihren Füßen, gruppirt sich Granada. Schaut man hinter sich, so sieht man die Sierra Nevada über den Gipfel des Berges hereinragen. — Gegen Süden zeigte man den Reisenden jene Höhe, von der

die scheidenden Mauren den letzten Blick auf Granada warfen; — man nennt sie noch heute: „el ultimo suspiro de los Moros“ (der letzte Seufzer der Mauren).

Den übrigen Theil des Vormittags brachte Prinz Adalbert mit Zeichnen in der Alhambra zu. Die Hitze war unerträglich. Am Nachmittage setzten sich die Reisenden zu Pferde, um die Merkwürdigkeiten Granada's in Augenschein zu nehmen. — Zuerst besahen sie die Cathedrale, die sehr große Aehnlichkeit mit der von Malaga hat. Der Chor liegt auch hier in der Mitte. Die Wände der Capilla de San Miguel sind mit dem schwarzen Marmor der Sierra Nevada ausgestattet. In der Capilla San Bernardo befindet sich ein schönes Altarbild von Boca Negra. Das hohe Gitter der Capilla Real, welches den Hochaltar und die Königsgräber von dem übrigen Theil der Capelle scheidet, war leider schon geschlossen, und keine Möglichkeit vorhanden, noch heute Einlaß zu erhalten. Man zeigte ihnen das Heiligenbild: Nuestra Señora de la Antigua, welches dem Heere vorgetragen wurde, das Granada einnahm. Ferdinand und Isabella schenkten es der Stadt. — Zu der Kirche San Juan de Dios war es ebenfalls schon zu spät. Sie ritten daher zur Cartuja. Der Weg führte über die Plaza del Triunfo, in deren Mitte die Statue der „Virgen de Pilar“ steht. Links an der Mauer eines Gartens sah man zwei Palmen; es waren die ersten seit Malaga. Die Plaza de Toros befindet sich auf derselben Seite. Rechts auf den Höhen gewahrt man

die beiden hintereinander liegenden maurischen Thore: la Puerta del Bira und la Puerta de Monarca in dem Barrio de Albassin. — Zwischen hohen Mauern gelangt man zur Cartuja. Der Kirchhof derselben ist ein schöner, mit Cypressen bepflanzter Garten. Die Kirche enthält einige Kostbarkeiten und Kunstschätze, namentlich vier Murillos und mehrere Bilder von Cano. In der Capilla Santa Santorum befindet sich eine Auswahl prächtiger Marmorarten. Die Sacristia bewahrt zwei schöne Nonnen von Murillo. Die Schränke oder hohen Kommoden an den Wänden sind alle mit Schildpatt und Elfenbein eingelegt.

Von der Cartuja ging's hinauf zur kleinen Capelle San Miguel el Alto, die auf den Höhen liegt, an denen Granada sich hinaufbaut. Beim Hintritt hatte man die Sierra Nevada vor sich. Die Reisenden kamen gerade zu rechter Zeit bei der Capelle an, um den Sonnenuntergang von diesem herrlichen Punkte aus genießen zu können. Links unter sich, durch ein tiefes Thal von ihnen getrennt, hatten sie den Generalife und die braunrothe Alhambra mit ihren abgestumpften Thürmen. Der steile, bewaldete Berg, den sie krönen, greift wie eine Landspitze in das ihn umgebende Granada vor. Am Abhange des Berges, auf dem man stand, ziehen sich Aloëhecken hin, auch läuft die alte arabische Stadtmauer daran fort, die man bis unten in die Stadt verfolgen kann. An Granada schließt sich die weite, grüne Ebene mit Wäldern und Feldern, von lichten parallelen Hügelreihen begrenzt. Wie eine Insel erhebt

sich in ihr der schwarze Monte Santo, dessen Zacken noch mehr durch die dahinter niedersinkende Sonne hervortraten.

Von San Miguel ging es durch das tiefe Thal hinüber zur Alhambra, und auf dem Pfade, auf dem die Abencerragen vom Generalife zur Alhambra gelangten, den Berg hinauf. Wild und romantisch klimmt er in der Schlucht eines murmelnden Waldbachs zur Feste auf. Eine kleine Wasserleitung bleibt zur Seite. Durch ein Hinterpförtchen ritt man in die Burg ein. Alle Bewohner der Alhambra hatten sich im Gärtchen der oben erwähnten Fonda versammelt, um den Tänzen einer Bande von Gitanos (Zigeuner) zuzusehen. Sie machten keinen befriedigenden Eindruck. Die Zigeuner von Granada sind nicht reinlicher, als die, welche Prinz Adalbert in Moskau sah. Vor dem Schlafengehen machte man noch eine Ronde in den Höfen und Sälen der Alhambra.

Auf der Altane der Torre de la Vela brachte der Prinz am folgenden Tage bei Sonnenuntergang die letzten Augenblicke vor seiner Abreise zu. Es war um acht Uhr Abends, als man durch das hohe, gewölbte, maurische Thor ritt und hinab durch das Wäldchen, den in der Dämmerung so viel besuchten, dunklen Spaziergang, in die Stadt hinein und noch einmal vor die Cathedrale. Der Küster war bestellt, die Gräber in der Capilla Real zu zeigen, doch leider war er schon wieder fortgegangen und nicht mehr aufzufinden. So ritt man denn an der Alameda vorüber in die sternhelle Nacht hinein. — Auf den Feldern

außerhalb der Stadt leuchteten mehrere große Feuer; es war Unkraut, das man verbrannte. Der Weg führte durch ein Paar Ortschaften, die wie Vorstädte ausfahen.

Die Reisenden mochten einige Stunden geritten sein, als sie die Höhe „el ultimo suspiro de los Moros“ erreichten, wo auch sie Granada ihr letztes Lebenswohl sagten. Von hier erblickte man noch am Fuß der schwarzen Berge den langen Streif seiner Richter; einmal die Höhe passirt, sieht man es nicht wieder!

Hinter dem nächsten Dertchen wurde ein Schluck aus dem birnförmigen, ledernen Schlauch genommen, den man in Granada angeschafft hatte. Die Limonade schmeckte unausstehlich nach Leder. Allmählig ging's wieder eine Höhe hinauf. Oben trennte ein Maulthierzug die Reisenden von ihrem Führer. Sie waren sich eine Zeitlang selbst überlassen, und zwar auf einem so schlechten Wege, daß sie zuletzt absteigen mußten. Endlich war der Verlorne wiedergefunden, worauf sie in das Dorf la Mala einritten, das jenseits der Höhen lag. Erst in einem noch entfernteren Dorfe wurde einen Augenblick bei einem Bäcker angehalten, der lange nicht öffnen wollte. Neu gestärkt ging es nun über die Ebene weiter. Das Terrain war wie gemacht für einen tüchtigen Trab, und ein Trab von zwei bis drei Stunden konnte die Reisenden nach Alhama, dem Ziel ihres Nachmarsches, bringen. Wollte indeß Prinz Adalbert nicht den unberittenen Treiber des lahmen, hohen, braunen Packpferdes nach spanischer Art zu Fuß nebenhertragen

lassen, so konnte überhaupt von einer schnelleren Gangart keine Rede sein. War auch der Treiber ein baumstarker Mann, der vielleicht die Ausdauer des Zagal's der malagaer Diligence besitzen mochte, so widerstand es dem Gefühl des Prinzen doch, einen Menschen wie ein Pferd anzustrengen. Er hatte vorausgesehen, daß es so kommen würde, und demzufolge hatte sich der Arriero verpflichten müssen, einen berittenen Knecht zu stellen. Er hatte aber nicht Wort gehalten, und so sahen sich die Reisenden verurtheilt, die ganze Nacht im Schritt zu reiten.

Dies war jedoch nicht der einzige Vorwurf, welcher den Führer traf. Schon am vorhergehenden Tage hatte man die Pferde für den heutigen Ritt probirt und da sich dieselben als gut bewährten, dem Arriero die hohe Forderung dafür zugestanden. Jetzt aber fand es sich beim Aufsteigen, daß er statt der gestrigen Pferde lauter Mähren gebracht hatte. Der Prinz war der einzige, welcher den ausbedungenen Kappen erhielt. — Ebenso waren sämtliche Sättel umgetauscht. — Bis hierher hatte die Caravane ihren gerechten Zorn unterdrückt; jetzt aber brach er hervor, da man den Nachtmarsch durch den Betrug des Führers um viele Stunden verlängert sah.

Mitternacht mochte vorüber sein, als Graf Oriolla sich erbot, bei dem Fußgänger zu bleiben, damit die übrige Gesellschaft vorantraben könne. — Dieses uneigennütziges Anerbieten ward sogleich dankbar angenommen, und davon ging's im Galopp und Trab in die Nacht hinein. — Bald

aber wurde, wegen des schlechten Weges, aus dem Trabe ein saufender Schritt! Man schlief fast vor Müdigkeit auf den Pferden ein, als man sich plötzlich abzusteißen genöthigt sah, denn es ging hier einen steilen Abhang in ein weites Thal hinunter. Da lag eine Venta am Wege; dies war zu einladend für die Ermüdeten, — sie traten ein, und bald war die Außenwelt in sanftem Schlummer vergessen.

Aus der halben Stunde, die man ruhen wollte, ward eine Stunde und mehr. Von hier zog man quer durch das Thal. Ein Bach, Fuente de Baños genannt, durchfließt dasselbe. Der Tag graute, als man an dem gegenüberliegenden Thalrand hinritt. Hier wurde Graf Oriolla eingeholt, der während des Schlafes der übrigen Gesellschaft in der Dunkelheit mit seinem Schutzbefohlenen an der Venta vorübergezogen war. Das Thal der Fuente de Baños verlassend, betrat man ein Plateau oder einen breiten Rücken.

Die aufgehende Sonne beleuchtete eine völlig griechische Gegend, eine mit Thälern nach allen Richtungen durchzogene Hochebene, ohne Baum und Strauch, mit einem schön geformten, scharfen Bergücken, dem Monte del Nevazo, im Hintergrunde, der auf das Herrlichste dunkelblau und violett gefärbt war. Auch die Sierra Nevada war noch sichtbar. In bläulichem Nebelflor lag sie links hinter den Reisenden. Ihre Umrisse waren fast genau die umgekehrten von denen, die sie von Granada aus zeigte. Da senkte sich das Plateau, auf dem man ritt; ein steiniger Weg führte sehr all-

mällig hinab in eine tiefe Schlucht. Am Ende derselben erhob sich, hoch oben auf einem senkrecht aus dem Thal aufsteigenden Kalkfelsen, ein weißes Städtchen — Alhama, welches ganz wie ein griechischer Ort ausah. — Der Weg führte an mehreren gepflasterten Tennen vorüber, auf denen im Freien das Getreide gedroschen wird.

Sehr zer schlagen und zerstreut ritt die Caravane in Zickzack den Fels hinan. Weit hinter ihr folgte dem lahmen Saumthier der gleichfalls lahme Knecht des Arriero, dem sein hoher Stock nicht mehr forthelfen wollte. Eine Unmasse von Maulthieren und Eseln war in Bewegung; der Markt wimmelte von bewaffneten Bauern. Endlich, um sieben Uhr früh, war die Posada erreicht. — Hier verging den Reisenden der Tag sehr schnell. Eine Anzahl andalusischer Bauern hatte sich im Hause versammelt, in ihrem pittoresken Nationalcostüm: den kurzen mit Knöpfen besetzten Hosen, den aufgeschnittenen Lederkamaschen, dem kleinen Filz- oder schwarzen Sammethut mit den beiden Pompons an der Seite. Alle saßen in Hemdsärmeln, die Taschen über die Schulter geworfen, um den Tisch herum. Die braunen, kriegerischen, verbrannten Gesichter belebten sich beim Glase Wein und muntern Gesprächen. Sie besahen sich die Pistolen der Fremden, vor allem aber staunten sie das feine Pulver an. Dann holte einer nach dem andern seine altmodische Flinte mit ausgeschweiftem Kolben herbei, und öffnete die rund um den Leib laufende, hunteleberne Patrontasche, um sein Pulver zu zeigen. Sie rühmten

sich alle, in dem letzten Kriege mitgefochten zu haben. Ein alter Kerl war darunter, mit einem dunkelrothen Gesicht und einem unförmlichen, mit blendend weißen Zähnen besetzten Munde, der ihm von einem Ohr bis zum andern reichte. Er brachte eben einen Gefangenen-Transport nach Granada. „Ich behandle meine Gefangenen stets gut,“ sagte er, „denn,“ setzte er hinzu, „wie leicht könnte auch ich einmal in der Hitze einen kalt machen, und dann würde ich vielleicht selbst transportirt.“ Den Todtschlag hält der spanische Bauer überhaupt nur für ein sehr unbedeutendes Vergehen. Der andere Begleiter des Transports sah so nobel aus, wie ein griechischer Palikar.

Was den Arriero anbetrifft, so war dieser bald nach der Ankunft in Alhama mit einer anderen Gesellschaft urplötzlich auf und davon gegangen. Er expedirte zuerst seine neue Caravane, während er für seine Person bis zum letzten Augenblick zurückblieb. Den Kappen des Prinzen, das einzige schnelle und noch muntere Pferd, hatte er wohlweislich dabehalten; es stand unten gesattelt im Stall. Graf Oriolla merkte, daß der kleine, türkische Mann nichts Gutes im Schilde führe, und war eben im Begriff mit ihm zum Alcaden zu gehen; doch in dem Augenblick, als er dazu einen andern Rock anziehen wollte, entwich der Uebelthäter, und der Kappe trug ihn pfeilschnell davon!

Graf Oriolla und Herr Brinkmann, welcher der spanischen Sprache etwas mächtig war, brachten es nach stundenlangem Abmühen in der drückendsten Hitze endlich

dahin, einen neuen Arriero ausfindig zu machen, der aber nur ein Maulthier und die nöthige Anzahl Esel stellen konnte.

Um fünf Uhr Abends hielt die Gesellschaft ihren Auszug aus Ahama, viel frischer und heiterer als sie eingerückt war. Ihr erstes Ziel war Belez-Malaga. — Gleich hinter Ahama erstieg man wieder das kahle Plateau. Hinter den Reisenden lag die Sierra Nevada, vor ihnen der schroffe Monte del Nebazo mit seinen scharfen Umrissen, den jetzt allmählig die untergehende Sonne zu beleuchten anfang. Der Weg führte sie rechts um diesen, wie man sagt, silberhaltigen Berg herum in ein liebliches Thal mit Olivenbäumen, das seinen Fuß umgiebt. Vor ihnen lag eine sonderbar geformte Bergkette. Als sie diesen Kamm in einer Einsenkung überschritten, bedeckte schon die Nacht das Thal zu ihren Füßen; — nur in weiter Ferne vor ihnen fiel der letzte Tageschein auf die im Nebel verschwimmende See. Im Nu ward es stockfinster. — Die allmählig aufgehenden Sterne vermochten nicht den steil absteigenden, holprigen Pfad genugsam zu erleuchten. Die Colonne war weit auseinander. Graf Oriolla ließ, bei dem schnellen Schritte seines Maulthieres, Alles weit hinter sich zurück. Der junge muntre Knecht des Arriero hatte mit dem Packesel die Spitze des Zuges genommen, am Ende ritt der Arriero. Zuweilen vernahm der Prinz einzelne, abgebrochene Töne des schwermüthigen Liedes, das der Arriero hinter ihm sang. Nach dem kaum hörbaren Klang dieser nie wechselnden, ächt

nationalen Weise mußte er sehr weit zurück sein. Anfangs, gleich hinter Ahama, schritt der Führer munter einher, die Flinte über der Schulter; jetzt aber fing er allmählig an nachzulassen. Hombre! Hombre! rief häufig der Alte über die Reisenden hinweg, in die Nacht hinein seinem jungen Genossen zu, indem er die langgezogene letzte Sylbe melodisch verhallen ließ; — und ebenso schallte es zurück. Der Schall gab das Maas für die Ausdehnung der Caravane.

Hombre ist ein gewöhnlicher Ausruf der Spanier, und bedeutet Freude, Schmerz und Schreck, wie „Herr Jesus“ im Deutschen; seltener wird es als Anrede gebraucht.

Man fing eben an den dunklen Abhang hinabzureiten, als der Arriero seine Stimme lauter erschallen ließ, um die Tete zum Halten zu bewegen. Als endlich die Caravane aufgerückt war, gebot der ältere Führer der Gesellschaft beisammen zu bleiben, weil sie hier wahrscheinlich von Räubern angegriffen werden würden. Graf Oriolla setzte seine Pistole auf und eilte, seinem Thier die Zügel lassend, unaufhaltsam vorwärts in die Nacht hinein. Die beiden Spanier riefen ängstlich nach der Mula des Grafen. Von Zeit zu Zeit nannten sie halblaut die wohlklingenden Namen der Esel, auf denen man ritt, um sie zum Vorschreiten zu bewegen. Der Abhang war steil, die Steine spitz. Graf Birch, der sich gleichfalls kampffertig gemacht, d. h. sich die Pistolen mit einem rothen Schnupftuch um den Leib gebunden hatte, schosz, vom Schlaf überwunden, über den

Fals seines Fels herab, bekam ihn aber bald wieder ein. Der Weg war schmal unten im finstern Thale; man passirte mehrere kleine Trupps von Maulthieren, auf denen einzelne bewaffnete Bandleute saßen. Der junge Brinkmann hatte sich für's allgemeine Beste zu sehr angestrengt und seit Granada kein Auge zugethan. Jetzt überwältigte ihn die Ermüdung; man hielt daher bei einem einzelnen Hause an, um Wasser zu trinken, denn die Nacht war warm.

Ein kurzer Marsch, der aber den Reisenden dennoch lang vorkam, brachte sie zur nächsten, wirklichen Venta. Zahlreiche hohe Cactus, so wie hohe Aloestämme stiegen kurz vor dem Hause in den Nachthimmel auf; ein Zeichen, daß man in's Küstenland eintrat. In der Venta lagerte sich die Gesellschaft auf einen Haufen von Mehlsäcken, und schlief ein, während beständig Maulthiertrupps außen vorbeizogen. Prinz Adalbert hatte seinen krummen Nebenstock, der sechs Jahr und mehr sein treuer Reisegefährte gewesen war, draußen auf der Bank liegen lassen, fand ihn aber beim Erwachen nicht mehr vor. Der Prinz hatte diesen Stock auf einer Parthie in Schlesien von seiner Mutter zum Geschenk erhalten; er sollte Afrika und Amerika noch sehen und dann in der Ecke des Zimmers auf seinen Vorbeeren ruhen, — nun mochte sich irgend Jemand seiner bemächtigt haben und wer weiß, wo er in Andalusien noch umherirrt!

Bald lag die Venta hinter den Reisenden; das Reiten ohne Bügel auf dem Sack, der den Sattel des Fels vor-

stellte, ward allmählig zu beschwerlich, und einer nach dem andern stieg ab und ging zu Fuß. In einem engen Thale überschritt man einen Bach und kam später an das Dorf Binuela. Es war wie ausgestorben, — nur in einem Hause brannte Licht, und eine Menge Leute, namentlich Frauen, saßen davor. Darin lag ein Todter, wie man erzählte. Am Ausgange des Dorfes, hart rechts am Wege, war ein starker Bibouac; einzelne Feuer glimmten noch. Der erste Gedanke war: es sind Räuber oder Gitanos; doch es waren nur Landleute, die zum Erndtemachen von einem Ort zum andern zogen.


Das Thal wurde immer wilder und enger; unter sich sah man in einen schwarzen Abgrund hinein; so ging's lange Zeit fort. Allmählig begann der Tag zu dämmern.

Während der Morgenkühlung gingen die Reiter hinter ihren Thieren, diese vor sich hertreibend. Da ward es hell. Das liebliche Thal war von einem dichten, duftenden Drangenwalde ausgefüllt; hoher Cactus, blühende Aloë, blühender Oleander und hohes Rohr faßten den breiten, ebenen Weg ein. — Die Berge zu den Seiten bildeten viele hohe Kuppen, ähnlich denen um Malaga. Der schönste rosige Morgenduft lag auf der Landschaft und der seltsam geformten Sierra, die man beim Eintritt der Nacht passirt hatte und welche jetzt hinter den Reisenden über dem Thale stand. — Eine Drehung des Weges zeigte in geringer Entfernung Belez-Malaga, aus dem sich, wie eine Akropolis, das alte maurische Schloß erhebt.

In Belez wurde während einer kurzen Ruhe gefrühstückt und dann ein Wagen bestiegen, der die Gesellschaft nach Malaga führen sollte. Der Rückblick auf das Städtchen und das grüne Thal war ungemein anmuthig. Sieben prächtige, hochstämmige Palmen erheben sich über die Häuser, und hinter der maurischen Feste erblickt man die scharfen, seltsamen Linien der hohen Sierrren. — Der höchste Berg darunter ist die sanft gerundete, weit sichtbare Sierra Tejada.

Da lag die ersehnte See wieder vor den Blicken der Reisenden, und ein frischer Ostwind schwellte die Segel der Schiffe. — Man folgte nun dem sandigen Strande, gegen den das hohe Land zum Theil in Hügeln, zum Theil in Felsen abfällt, die mehr oder weniger der See sich nähern. Auf jedem der vielen Vorsprünge, die man passirte, stand ein Thurm, wie sie sonst gegen die Mauren dienten. — Außerdem sind zwei Forts zwischen Belez und Malaga.

Endlich war die letzte Spitze umfahren; — da lag der San Michele draußen auf der Rhede, und am Fuße der Berge, die gegen den Strand abfallen, Malaga. — Man nahm Abschied von den beiden Hamburgern und kehrte an Bord zurück. — Am Nachmittag wurden alle Vorbereitungen getroffen, um am folgenden Morgen unter Segel gehen zu können.



III.

Die Straße von Gibraltar.



Prinz Adalbert fuhr aus dem Schlafe auf. Ein Gardemarine hatte ihn geweckt, denn man näherte sich dem Ankerplatze. Obwohl der Tag kaum zu dämmern begann, war schon Alles Leben und Bewegung auf dem Verdecke des San Michele. Drohend, gleich einem schwarzen Riesen, stand der Fels von Gibraltar da und sendete, wie ein Wüthender, seine Böen herab. Die schlanken Masten der Fregatte bogen sich unter der Wucht seines Zornes. Europa und Afrika bildeten, in tiefes Dunkel gehüllt, noch eine einzige zusammenhängende Masse, und lange dauerte es, ehe der Prinz bemerkte, daß er sich schon in der Bai von Algiziras befinde. Er warf einen Blick nach oben: die Marssegel waren gestrichen, und dennoch krachte das mächtige Schiff in allen seinen Fugen. Alles Volk war versammelt, die Offiziere auf ihren Posten, die Manöver-Divisionen um den Fuß der Masten gruppiert. Der Bootsmann und die Bootsmann-Maate hatten die silbernen Pfeifen angezündet. Alle Blicke waren nach der Schanze gerichtet. Hier stand der Capitain, das Sprachrohr in der Hand,

des Augenblicks harrend, wo sich die düstere Stirn des drohend entgegen schauenden Felsens aufheitern würde. Der Stoß war vorüber, die Böe ließ nach. Der schwere Kumpf der Fregatte richtete sich langsam auf, sie athmete freier und fühlte sich wieder in ihrer vollen jugendlichen Kraft. Monsieur d'Arcoilière ließ die Marssegel wieder setzen, und das Schiffsvolk, in langen Zügen an den Marsfallen gereiht, bewegte sich nach dem Takte der schrillenden Pfeifen bunt durcheinander; ein Chaos von Matrosen, Tauen und Soldaten, in dem der Laie nur Verwirrung erblickt, während gerade in diesem dicht gedrängten, geschäftigen Gewühle Alles geregelt, Alles Ordnung ist. Die Offiziere feuerten die Leute zur Eile an, und kaum waren die Marssegel gefüllt, so hieß es auch schon: das Schiff wenden; denn es galt, in kurzen Schlägen zum Ankerplatz hinauf zu kreuzen. Kurz mußten sie sein, da man aus Unbekanntschaft mit dem Fahrwasser sich nicht allzuweit westlich gegen Algeziras wagen wollte; an den Fels selbst aber, oder in seinen Strich getraute man sich gleichfalls nicht, der heftigen Böen wegen, die er in Stößen herabsendete.

Endlich brach der Tag an. Zwei Linienfahrer, der Thunderer und der Formidable, lagen auf der Rhede und setzten, der einlaufenden Fregatte zu Ehren, schon vor Sonnenaufgang ihre Flaggen, sowie die Festung die Union. Jetzt sah man auch hinter sich in blauer Ferne, am Eingange der Bucht, die Berge Afrika's, passirte hart am

Spiegel des Thunderer vorüber, und ankerte um 6½ Uhr Morgens.

Der Fels von Gibraltar ist schon aus weiter Ferne den Schiffen kenntlich. Zuerst erblickte ihn der Prinz am Morgen vorher, zwischen acht und neun Uhr, nachdem man eben Cap Malinos aus dem Gesicht verloren hatte. Die schönen Gebirge Spaniens senkten sich nach und nach immer mehr gegen Westen und Süden herab, bis sie sich zu einer kaum sichtbaren Ebene verflachten. An diese reihten sich neue Hügel, an deren Ende Gibraltar als ein kleiner, weißer Fels inselartig in die blaue Fluth vorsprang. Hart dabei, nur durch ein kleines Stück Seehorizont, die Straße, getrennt, stieg, einer abgestumpften Pyramide ähnlich, der Affenberg, in lichten Dufte gehüllt, aus den Fluthen empor, während die anstoßende Küste Afrika's sich links wie der Schimmer einer Höhe fortsetzte, bis sie sich bald darauf im Nebel verlor. — So begrüßte Prinz Adalbert gleichzeitig mit den Säulen des Herkules zum ersten Male in seinem Leben die Gestade Afrika's. Wenige Augenblicke später schob sich der weiße Fels von Gibraltar vor jene niederen Hügel Andalusiens, die letzten Ausläufer der Sierra Nevada oder Bermeja, bis er sich endlich um vier Uhr des Nachmittags wieder deutlich davon absonderte. Jetzt schien er eine vollkommene Insel zu bilden, da der „Neutral-Ground“, die flache Landzunge, die ihn mit Spanien verbindet, noch nicht sichtbar war. — Der Fels von Gibraltar hat, von dieser Seite gesehen, die Gestalt eines Trapezes, auf dessen

geradem Rücken rechter Hand, nach Norden zu, ein kaum merklicher Höcker aufgesetzt ist, während links, zu seinen Füßen, „die Spitze von Europa“ als ein kurzer, flacher Absatz aus seiner steilen Südwand in die Straße vorspringt.

Viele Schiffe kreuzten, gleich der Fregatte unserer Reisenden, unter dem Schutze Gibraltar's gegen den westlichen Wind, den günstigen Ostwind erwartend, der sie dem Ocean zuführen sollte, während bereits andere, jenseit der unsichtbaren Landzunge, in der Bucht von Algeziras vor Anker lagen. Auch der Affenberg trat immer deutlicher hervor und schien, da man schräg in die Straße hineinsah, durch einen kleinen Höhenzug, den man bald für den Theil der Küste zwischen diesem Berge und Tanger erkannte, mit Gibraltar zusammenzuhängen. Abends um sechs Uhr sah man Alles noch klarer, noch gesonderter; Afrika und Europa waren wieder deutlich geschieden. Links vom Affenberge erblickte man Ceuta mit seinem hoch gelegenen Castell. Plötzlich kam der Abendnebel herauf, zerschnitt den Felsen von Ceuta, wie mit dem Messer, und riß zuletzt ein ungeheures, horizontales Loch mitten hinein, was einen wunderbaren Anblick gewährte. Bald darauf ward es Nacht, das Licht an der Spitze von Europa leuchtete, ein heller Stern in der Dunkelheit, der erst, wenn der Tag zu dämmern beginnt, erlischt.

Gleich einem herrlichen Panorama überschauten die Reisenden jetzt von dem Ankerplatze aus die weite, tief in's Land greifende Bucht von Algeziras, zwischen dem, seiner

Felsriffe wegen, gefürchteten Cap Carnero in Westen und dem stolzen Gibraltar in Osten. Auf der West- und Nordseite ist sie von braunen, verbrannten Hügeln umgeben, die, mit der Westspitze beginnend, sich bis zu der sanft ansteigenden Pyramide des kleinen Berges ziehen, der die Fläche des „Neutral-Ground“, gegen die er steil abfällt, in Norden begrenzt, und den die Engländer mit dem Namen „the Queen of Spains chair“ bezeichnen. Unfern vom Cap Carnero steigt der weiße Ort Algeziras aus der blauen Fluth auf. Eine kleine Insel, Isla Verde genannt, liegt davor, und eine große spanische Kriegsbrigg befand sich gerade auf der Rhede. Mehr gegen Osten, auf einem Hügel, erhebt sich San Roque. Die sandige Landzunge des „Neutral-Ground“ und der aus ihr wie ein langgezerrter, ruhender Löwe senkrecht aufsteigende Fels von Gibraltar bilden die Ostseite der Bai. Er hat, gleich den übrigen Höhen, welche den Golf einzufassen, das bräunliche, verbrannte Colorit Malta's und der griechischen Küsten, vertauscht es aber im Frühjahr mit einer karmoisinrothen Färbung, wenn nämlich das Cyclamen neapolitanum, welches ihn ebenso überzieht wie die Tufffelsen in der Nähe Neapel's, in Blüthe steht.

Die Stadt dehnt sich längs der See, am Fuße des Felsens, von der nordwestlichen an den „Neutral-Ground“ anstoßenden Ecke desselben beginnend, bis etwa zu der Mitte seiner Westseite aus, an der sie bis zu einem Drittel seiner Höhe ansteigt. Gibraltar erscheint schon von Weitem

reinlich und nett, und macht dabei einen ziemlich großstädtischen Eindruck. Gegen die „Spitze von Europa“ hin ziehen sich grüne Anlagen, Cottages und einzelne größere Gebäude, meist Kasernen, Magazine u. s. w. Ebenso erkennt man, von der Rhede aus, sehr deutlich die Linien der Stadt- und Küstenbefestigung und einen Theil der Scharten der berühmten „Excavations“, der Gallerien, welche in mehreren Reihen übereinander oben an der Nordwestecke in den Felsen gesprengt sind. Von der Spitze Europa's schweift der Blick frei über den weiten, azurblauen Bogen des Mittelmeeres an dem Hügel von Ceuta vorbei, der, in leichten Nebelflor gehüllt, inselartig dazwischen auftaucht, zu der Kette des Affenbergs hinüber, welcher im Süden das Panorama schließt.

Gleich nach der Ankunft erhielt der Prinz einige Besuche, sodann begab er sich an Land. Man durchschnitt eine ziemlich bedeutende Anzahl von Schiffen, welche auf der Rhede lagen; ebenso viele kleinere Fahrzeuge, namentlich Mistics, Boves und andere Küstenfahrer mit lateinischen Segeln, die in zahlloser Menge den Winkel beim „Neutral-Ground“ auszufüllen pflegen. Dieselben treiben den Schmuggelhandel von Gibraltar nach Spanien im Großen, den England nicht allein gewähren läßt, sondern sogar beschützt. Das kleine Regierungs-Dampfboot, „the Lizard,“ liegt zu dem Ende stets bereit, um auf das erste, oben vom Felsen herab gegebene Signal jedem von den spanischen Guardias Costas gejagten Schmuggelschiff zu

Hülfe zu eilen. Die Lizard bugsirt den Schmuggler entweder nach Gibraltar zurück, oder schiebt sich zwischen ihn und den Spanier, damit dieser, den britischen Wimpel erkennend, nicht zu feuern wagt.

Man landete bei der „Water-Port“ am Nordwestende der Stadt. Ein kleiner Auflauf von Arabern und Spaniern hatte sich gebildet. Diese beiden Nationen, untermischt mit englischen Matrosen und Soldaten, bilden die Bewohner der reinlichen, hübsch gebauten Stadt, in welcher sich die spanische Bauart mit englischem Comfort paart. Die verschiedenartigen Costüme der zahlreichen Orientalen sind zum Theil recht schön. Einige trugen karmoisinrothe Mäntel, die meisten aber den leichten, weißen Burnu, oder ein gleiches Gewand von fast ebenso leichtem, dabei aber sehr festem, weiß und schwarz oder dunkelbraun gestreiftem Zeuge. Den charakteristischen weißen Turban sah man häufig, doch gingen auch viele in bloßem Kopf. Außer den Arabern und Berbern giebt es in Gibraltar noch viele Juden aus Afrika, die in einer ihren polnischen Glaubensgenossen ähnlichen, dabei aber bunteren Tracht einhergehen. Die englischen Truppen sind hier den Sommer über in Jacken gekleidet. Von spanischen Costümen sieht man dieselbe Auswahl wie in Malaga. Die Frauen gehen hier fast alle spanisch gekleidet, bis auf die Sübdinnen, welche scharlachrothe, breit mit schwarzem Sammet besetzte Mäntel nebst Capuchon tragen.

Der Gouverneur Sir Alexander Woodford empfing

den Prinzen auf's Zuborkommendste und gab ihm den Obersten Brown, den Kommandeur der Artillerie von Gibraltar, bei, der mit ihm die „Lower-Batteries“, d. h. die ganze Küsten-Vertheidigung von der Stadt bis Europa-Point bereiten sollte.

Raum hatte man die Stadt passirt, so starrte neben den beiden Reitern der riesige Kalkfels, gleich einer kolossalen Pyramide, zu dem dunkelblauen Aether empor. An seinen Fuß schloß sich das horizontale Plateau von „Windmill-Hill“, das mit einer senkrechten Wand von 330' gegen eine zweite kurze Fläche, Europa-Point, abfällt, die ihrerseits mit einem Absturz von 105' gegen die See endet. Auf dieser Spitze liegt eine Batterie, in der die Union weht; dicht dabei, doch etwas mehr nach N.=D. zu, steht der für die Schifffahrt so heilbringende neue Leuchtthurm. In den grünen Sträuchern und zwischen den Oliven, die sich von der Stadt gegen „Europa-Point“ hinziehen, erblickt man einzelne nette Häuser und ächt englische Cottages; ja sogar ein kleines Dörfchen. Von Punta de Europa aus ritt man an der hübschen Cottage des Gouverneurs vorüber, ein kleines Stück die Ostküste entlang, bis zu der Stelle, wo der Fels, eine ungeheure Wand, senkrecht in die See abstürzt. Auf dem Rückwege ging es über „Windmill-Hill“ und durch die neuen Anlagen, wo die Büsten des Herzogs von Wellington und des Generals Elliot aufgestellt sind; hier zeigte man dem Prinzen unter vielen andern exotischen Pflanzen den Pfefferbaum. Dicht dabei be-

findet sich der Paradeplatz, der hier „the Almeida“ genannt wird. Am Abend dinirte der Prinz bei dem Gouverneur, wobei die Land-Offiziere, wie es hier üblich, statt der kleinen Uniform, kurze, rothe Uniformjacken, die Artilleristen aber dergleichen von blauer Farbe, mit weißen Westen und großen Civil-Gravatten trugen.

Als der Prinz bei einbrechender Nacht an Bord zurückkehrte, nahm der schwarze Fels von Gibraltar genau die Gestalt eines liegenden, riesigen Löwen an, an dessen Bauch unzählige Lichter flimmerten, gleichsam als habe schon vor Jahrtausenden die Natur darauf hindeuten wollen, daß sie den Löwen Britanniens zum dereinstigen Wächter des Mittelmeeres erkoren. Diese Gestalt hat er nur nahe an der Water-Port. Je mehr man sich der Rhede nähert, je mehr wird dieses Bild unförmlich auseinander gezerrt.

Den andern Morgen (14. Juli) ging der Prinz schon um 5½ Uhr an Land, um mit dem Obersten Brown den noch übrigen Theil der Festungswerke zu bereiten. Der Weg führte, an dem zu dem alten maurischen Schloß gehörigen, über dem nördlichen Ende der Stadt gelegenen Thurme vorbei, zu den schon oben erwähnten „Excavations“. Diese außerordentlich geräumigen Gallerien beginnen über dem Nordende der Stadt, legen sich in mehreren zusammenhängenden Stagen um die Nordwestecke des Felsens herum und ziehen sich dann an der senkrechten Felswand hin, mit der Gibraltar gegen den „Neutral-Ground“ abfällt. Durch diese Gallerien gelangte man zu der darüber liegenden „Rock-

Gun-Battery“ und von da, auf einem schmalen Reitpfade, zum „Signal-House“. Das Signalhaus liegt auf dem Rücken des Felsens, in einer Höhe von 1255' über dem Meere. Ein kleiner Mast mit einer Kaa zum Hissen der Signale steht davor. Der alte Artillerie-Unteroftizier, der diese einsame Station bewohnt, und dessen Beruf es ist, nach Falkenart alles zu erspähen, was tief unter ihm auf den Wassern vorgeht, um es dann durch bunte Flaggen weiter zu verkünden, mit einem Wort: das Auge des Löwen von Gibraltar, weiß sich und Andern den Aufenthalt hier oben angenehm zu machen. Der muntere Alte kredenzte von seinem vortrefflichen Porter, erklärte die Aussicht und verkaufte dem Prinzen kleine Kanonen, die er selbst aus dem Gestein des Felsens verfertigt. Dieses besteht aus Zurakalk, d. h. aus dichtem, mit Kalkspath-Adern durchzogenem Kalkstein, der eine so schöne Politur wie Marmor annimmt. Sowohl an den Felslehnen, als in den Geröllen sind hier große Vertiefungen und durch und durch gehende Löcher eingewaschen. Zwischen diesem Gestein wächst eine Zwergpalme, welche ordentlich, gleich anderen Palmen, einen kleinen Stamm hat.

Die Aussicht von hier oben herab gewährt bei klarem Wetter einen wundervollen Anblick; leider war an diesem Tage die Ferne in einen weißlichen Nebelflor gehüllt, so daß der Prinz weder die Gebirge Granada's, noch die Küsten des nahen Afrika's zu unterscheiden vermochte. Dieser Umstand tritt gewöhnlich bei Ostwind ein, und zwar

zuweilen in solchem Maaße, daß schon Schiffe den Affenberg für Gibraltar gehalten, und dadurch Schiffbruch gelitten haben. Dagegen konnte man den Felsen mit fast allen seinen Befestigungen deutlich übersehen. Den größten Theil der Werke hatte der Prinz unter der einsichtsvollen Leitung des Obersten Brown auf seinem heutigen und gestrigen Mitt kennen gelernt. Denn der Oberst ließ es sich angelegen sein, dem Prinzen nicht allein alles für die Vertheidigung Wichtige zu zeigen, und jede seiner Fragen in Bezug darauf gern und mit Offenheit zu beantworten, sondern er verstand es auch ein allgemeines Bild, einen klaren Ueberblick über das Ganze zu geben.

Der Fels von Gibraltar bildet oben einen scharfen Grath, der von Nord nach Süd streicht; — doch hält diese Linie nicht genau die Mitte zwischen der West- und Ostseite, sondern nähert sich mehr der letzteren. Gegen Süden fällt der Berg terrassenförmig ab, und zwar zuerst senkrecht gegen das Plateau von „Windmill-Hill“, dann ebenso gegen das von „Europa-Point“, und zuletzt steil gegen die See. Die Form seiner Basis wäre einem langgezogenen Dreieck nicht unähnlich, dessen sehr kleine Grundfläche die kurze Nordseite bildet, während die ausgedehnteren Ost- und Westseiten sich unter einem sehr spitzen Winkel in der Südspitze vereinigen, wenn nicht beim „New-Mole“ auf der Westseite, und auf der Ostseite neben dem „Sugar-Loaf“ (Zuckerhut) zwei Vorsprünge einem solchen Vergleich widersprächen. Anfangs laufen die Ost- und Westseiten parallel

von Nord nach Süd, bis die Westküste sich etwa in ihrer Mitte, eben bei dieser Ausbauchung der neuen Mole, scharf nach Südost gegen die abgestumpfte „Punta de Europa“ wendet, an die sich die fast geradlinige Ostküste mit einer unmerklichen Abschrägung anschließt. Die Nordseite ist eine senkrechte Felswand. Die Westseite hat dagegen von dem eigentlichen Grath des Felsens an eine Böschung von 20 bis 30°, stürzt dann 80—100' senkrecht ab, und verläuft mit einer sanften Neigung gegen die Küstenlinie hin.

Dies hat die Möglichkeit gegeben, diese Seite des Felsens zu kultiviren und hier eine Stadt anzulegen. Der englischen Beharrlichkeit ist es sogar gelungen, hie und da Bäume zu pflanzen, die, der Unfruchtbarkeit des Bodens zum Troß, fortkommen. Aber auch hier sind die beiden letzten Drittel des Berges, seiner Steilheit wegen, nicht bebaut. Auf der Ostseite erstreckt sich, als Fortsetzung des Plateaus von „Europa-Point“, ein kleines Stück flachen Strandes unter „Windmill-Hill“ fort und zwar bis dahin, wo sich die Küstenlinie aus ihrer anfänglich mehr nord-nordöstlichen Richtung gerade nach Norden wendet. Hier stellt sich wieder der senkrechte Fels ein, der an einigen Stellen in einen steilen Abhang übergeht. — Die kurze Landfront ist diejenige, der die Engländer die meiste Aufmerksamkeit gewidmet haben, denn von dieser Seite sind sie bei der berühmten Belagerung von 1779—1783 am hartnäckigsten, und zwar aus den Batterien beschossen worden, welche der Feind auf der sandigen Landzunge angelegt hatte.

Auf diese Erfahrung gestützt, wurde als Hauptgrundsatz aufgestellt, man müsse sich die Spanier so weit als möglich auf der Landzunge vom Halse halten, theils weil von dieser Seite allein eine regelmäßige Belagerung möglich ist, theils um nicht zu eng von der Landseite eingeschlossen zu werden, und sich ein Débouché offen erhalten zu können. Dies führte schon im Jahre 1789 zum Bau der „Excavations“, welche der Artillerie den so nöthigen Schutz versprechen, und ihr ein weites, dabei aber stellenweis sehr tief liegendes Feld der Wirksamkeit gewähren. Sechs Jahre reichten hin, dieses Riesenwerk zu vollenden.

Die enormen, in den Fels gesprengten Schaarten, aus denen die Kanonen der „Excavations“ feuern, haben schon zu manchem Unglücksfall Anlaß gegeben. Einst stürzte ein englischer Offizier, der für eine Dame Blumen pflücken wollte, aus einer solchen Schaarte herab, — daß er nicht lebendig unten ankam, kann man sich vorstellen; ebenso wenig auch die sechs oder acht Artilleristen, die ein anderes Mal beim Zerspringen eines eisernen Geschützrohres durch eine derartige Oeffnung herabgeschleudert wurden.

Interessant war es dem Prinzen, die zwei Postenlinien der Engländer und Spanier von hier oben herab zu sehen, welche den „Neutral-Ground“ quer durchschneiden; die schwarzen Schilderhäuser der ersteren und die weißen der letzteren, mit den Wächthäusern hinter beiden, im Hintergrunde „the Queen of Spains chair“. Die Garnison von Gibraltar exercirt häufig auf dem neutralen Terrain zwi-

schen beiden. Innerhalb der englischen Postenkette, gegen die Land-Port zu, ist ein Garten mit dem besten Brunnen; in der Stadt selbst befinden sich auch einige, dennoch herrscht eher Mangel, als Ueberfluß an Wasser. Die fremden Kriegsschiffe holen daher das ihrige öfters zu Algeziras. Die vor Tanger stationirte französische Escadre thut dies zum Beispiel sehr häufig, und bedient sich dabei folgender Kriegslist, um der strengen spanischen Quarantaine zu entgehen. Sie segelt erst nach dem gegenüber liegenden Gibraltar, bleibt hier etwa fünf Minuten auf der Rhede, um sich mit Papieren zu versehen, die dies bezeugen, und geht dann erst nach Algeziras. Obgleich nun die spanischen Behörden es bequem aus ihrem Fenster sehen können, wie lange sich die Franzosen zu Gibraltar aufgehalten haben, so ertheilen sie ihnen dennoch die Practica, weil ja dieselben nun nicht mehr direct aus Afrika kommen, und mithin dem Buchstaben des Gesetzes genügt ist; — daher keine Schwierigkeit mehr, denn die Gesundheits-Attestate sind in Ordnung! — Hart vor dem Thore liegt an der Bai von Algeziras die Werft für Rauffarteschiffe.

Man verließ das „Signal-House“, ritt den Berg hinab und unter seinem Kamm fort. „Saint Michels Cave,“ die Höhle, von der man einst fabelte, sie stände unterirdisch mit Afrika in Verbindung, und durch sie seien die Affen aus jenem Welttheil herüber gekommen, hatte der Prinz wegen Kürze der Zeit aufgegeben, weil sie nur bei sehr umständlicher Beleuchtung gesehen werden kann. Als er so

auf Sir Alexander's schwarzem, spanischem Poney voranritt, hörte er einen ihm unbekanntem schrillenden Ton; er blickte auf, und vier hellbraune Affen, von welchen der eine sein Junges auf dem Rücken trug, flohen schreiend den Berg hinan.

Von Gibraltar's dürrem Felsen, von seinen sonnen-durchglühten, schattenlosen Gestaden, ja selbst von dem heimathlichen Bord des S. Michele, schweifte der Blick des Prinzen unaufhörlich hinüber zu den in lichten Nebelflor gehüllten Bergen Afrika's. Und mächtig zog es ihn an, diesen Schleier zu lüften, den Welttheil endlich zu betreten, den er nun bereits tagelang vor Augen hatte. Es war jedoch keinesweges leicht, ein solches Vorhaben in's Werk zu setzen.

Man schlug dem Prinzen vor, er solle sich zuerst nach Tanger, dem Haupthafen des maroccanischen Kaiserreichs wenden, und von dort quer durch's Land nach Tetuan reiten, was mit Eskorten möglich sei. Tetuan, sagte man, gäbe dem Reisenden recht eigentlich die beste Idee von einem maurischen Orte, und der Gouverneur von Gibraltar, der vor einiger Zeit seinen maroccanischen Collegen daselbst besucht hatte, erbot sich den Prinzen mit den besten Empfehlungen zu versehen. Den Befehlshaber von Tetuan schilderte er als einen freundlichen Mann, der ihn sehr gastlich aufgenommen und ihm zu Ehren sogar ein glänzendes Feridspiel von seinen Reitern habe ausführen lassen. Von Tetuan sollte nach Ceuta gefegelt werden, wo die arabischen und spanischen Vorposten sich gegenüber stehen.

Doch wie anziehend auch dieser Plan in jeder Beziehung war, so erforderte er doch im glücklichsten Falle mindestens drei Tage. In dieser Zeit konnte sich indeß der Ostwind leicht in Westwind verwandeln, und die Fregatte dann 8 bis 14 Tage zu Gibraltar festhalten; dies aber glaubte der Prinz nicht verantworten zu können. Hierzu gefellte sich noch der Umstand, daß es gänzlich an einer Gelegenheit zur Ueberfahrt mangelte. Die Lizard, der einzige, kleinere britische Kreuzer, war gerade abwesend, und die spanischen Seeleute der Küstenfahrer machten Schwierigkeiten der Quarantaine wegen, der sie bei der Rückkunft in andalusische Häfen ausgesetzt wären. — Während dies Alles nun reiflich erwogen wurde, lud Capitain Pousonby vom „7th of foot“, durch freundliche Vermittelung des Capitain Morittes, eines Adjutanten des Gouverneurs, den Prinzen zu einer Luftfahrt nach Ceuta in seiner Yacht ein.

Freudig und dankbar wurde dies Anerbieten angenommen, und der 15. Juli zu diesem Ausfluge, der nur einen Tag erforderte, bestimmt.

Um 10 Uhr Vormittags sah der Prinz Mr. Pousonby's Cutter aus der königlichen Dock heraussegeln und sich vergebens abmühen, in die Nähe der Fregatte zu gelangen; — er schien wie fest gebannt im Schatten des Felsens von Gibraltar, wo Böen und Windstille ihn fesselten. Der Prinz ließ daher ein Boot bemannen, welches die Reisenden schnell an Bord des Cutters brachte, der, noch auf

seinen Eigenthümer wartend, von den heftigen Windstößen alle Augenblicke unsanft auf die Seite gelegt wurde.

Raum war Capitain Bonsonby mit noch einigen Freunden angelangt, so steuerte man zuerst, einen großen Bogen gegen Algeziras hin beschreibend, durch die Bucht, und dann gerade auf den bläulichen Berg mit dem Castell von Ceuta zu. Rechts sah man in die Straße hinein, in welcher der Leuchtturm von Tarifa *), der südlichste Punkt von Europa, inselartig heraufstieg, während links, im Hintergrunde, der Fels von Gibraltar allmählig mehr und mehr die Gestalt einer Pyramide annahm. Der stärkste Strich der oceanischen Einfluthung, durch glatteres Wasser leicht zu unterscheiden, war bald passirt. Lange, dunkelblaue Wogen begannen, obgleich man noch kein Reef in das große Segel genommen, den Cutter fast auf unangenehme Art hin und her zu werfen. Die Berge Afrika's gingen allmählig, da sie alle bewaldet, aus einem lichten Blau in ein dunkles Grün über; auch traten die Felsen deutlicher an ihnen hervor. Die malerische Kette des über 2000' hohen, wolkenbedeckten Affenberges, des Djebel-Zatute der Araber (Mons Abyla der Alten), — zeichnet sich durch schöne Umrisse wohlgefällig aus. Aus der Insel von Ceuta ward allmählig eine Halbinsel, denn ein hügeliger Rücken verband sie mit den Ausläufern des Affenberges. Auf diesem Rücken

*) Das Feuer von Tarifa ist ein Blick-Feuer, das sich in bestimmten Zeiträumen um seine eigene Axe dreht, sich regelmäßig dem Blick entzieht und dann wieder zum Vorschein kommt.

Bemerkte man einzelne schwarze und weiße Punkte, von denen stets zwei neben einander standen. Durch das Fernrohr sah man sehr bald, daß es die Hütten der sich gegenüber stehenden spanischen und maurischen Posten waren. Hart an der Küste, hinter dem rechten Flügel der spanischen Linie, lag ein für ein Biquet bestimmter Stall. Im Rücken der arabischen Posten gewahrte man dagegen die Ruinen einer alten, mit Thürmen versehenen Mauer.

Seit Jahrhunderten besteht hier ein halber Kriegszustand, der bei der geringsten Veranlassung in offene Fehde überzugehen droht. Die maurischen Bewohner dieser Küste sind als die wildesten und feindseligsten ihres Stammes bekannt. Kein Boot wagt es daher in ihrem Bereiche zu landen. Ja, die jagdlustigen Engländer müssen sich sogar das Vergnügen versagen, die zahlreichen wilden Schweine zu jagen, die sich in den Wäldern des Affenberges aufhalten, denn die Mauren schießen auf jeden Europäer, der sich ihrem Gebiete nähert, gleichviel ob Spanier oder nicht. Erst kurz vorher hatte es eine Jagdgesellschaft aus Gibraltar versucht, sich über diese Fährlichkeiten hinwegzusetzen, sie hatte die Nacht verlassen, die sie hinüber geführt, ein Boot bestiegen und war in eine einsame Bucht hinein gesteuert. Hier erhielt sie jedoch einen so warmen Gruß aus den Flintenläufen einiger im Versteck liegender Araber, daß sie sehr froh war, ihren Cutter ohne weiteren Verlust wieder zu erreichen.

Die Unwirthlichkeit dieser Gestade war mit ein Grund,

weshalb man auf die Verlängerung dieses Ausfluges bis zum nahen Tetuan von Hause aus verzichten mußte. Den Landweg von Ceuta dorthin hielt man deshalb für unmöglich, weil der Einfluß des friedliebenden Gouverneurs von Tetuan sich nicht auf das zwischenliegende Gebiet erstreckt.

Schon waren die Schiffenden Ceuta so nahe gekommen, daß sie der Berg mit dem Castell fast im Haken umfaßte. Zwischen diesem links in die See vorspringenden, oben abgerundeten, 300—400' hohen Hügel und den Ausläufern des Affenberges war nach und nach eine Reihe von sieben bis acht kleinen, in der Wurzel zusammenhängenden Kegeln entstanden, an denen sich das schneeweiße, ächt spanische Ceuta, eine flache Einbuchtung im weiten Halbkreise umschließend, fast großstädtisch hinaufbaute.

An die sieben Hügel der Stadt schließt sich, das verbindende Glied zwischen ihr und den höheren, dunkleren Bergen rechter Hand bildend, jene verbrannte Höhe an, die Christenthum und Islam scheidet. Da die stumpfen Thürme fast gar nicht hervortreten, so bildet von allen Gebäuden Ceuta's das rothe Lazareth oder Hospital mit seinem spitzen Giebel die auffallendste Erscheinung. Die Hügel über der Stadt sind zum Theil mit Laubholz bedeckt, zum Theil ziehen sich Reihen von hoch in die dunkelblaue Luft ragenden Aloëstengeln auf ihren Rücken hin. Im Orte selbst entdeckte man zwei Palmen, jedoch nicht ohne einige Mühe. Es fehlt Ceuta nicht an Leben, denn hinter der niedrigen Mauer am Quai sah man viele hundert gefesselte Galeeren-

schlaven, in mehrere Haufen gesondert, sich bewegen. Sie scheinen unstreitig den größeren Theil der Bevölkerung auszumachen. Nach einer Ueberfahrt von 2¼ Stunde ankerte der schnellsegelnde „Hornet“ auf der Rhede neben dem kleinen Cutter „Aline“, auf welchem Capitain Morittes bereits vorangeeilt war.

Mr. Morittes und Graf Oriolla begaben sich gleich nach der Ankunft an Land, um alle Vorbereitungen zu treffen. Während dessen ward ein allgemeines Lanching in der hübschen und comfortablen Cajüte des „Hornet“ servirt, was die verschiedenen Seekranken wieder völlig herstellte. Nach dem Frühstück wurde sogleich das kleine Boot bemannt, und die fünf bis sechs Landungslustigen preßten sich hinein. Der Prinz steuerte auf eine Art Brücke zu, an der rechter Hand die Stelle lag, wo man aussteigen konnte.

Afrika's Boden war kaum betreten, als man auch schon der nahe gelegenen Alameda fröhlich zueilte. Von diesem kleinen, auch hier, wie überall, mit Bäumen eingefassten Spaziergange aus, ja schon früher zwischen den Häusern durch, hatte man einen Blick auf das an der Bucht jenseits der Landzunge von Ceuta nach Tetuan zu gelegene Cap Negro. Dann gingen die Reisenden hinunter auf einen kleinen Platz. Hier hielt ein spanischer Artillerie-Offizier, ein wahres Bild des Elends; auch eine Anzahl Chasseurpferde stand bereit, die man hier, wie die Esel in Ems, zu billigen Preisen miethen kann. — Für ein Geringes

durfte die Gesellschaft sie besteigen. Der militairische Führer in einem abgetragenen, dunkelblauen Uniformsrock, einen schabigen, runden Filzhut auf dem Kopf, eine Reitgerte in der Hand, die den Mangel an jeglicher Waffe ersetzte, ritt voraus, und so ging es theils im Schritt, theils im Zuckeltrab auf den plumpen Cavalleriepferden durch die Stadt den Vorposten zu.

Die Straßen Ceuta's sind, wie man es so häufig in Holland sieht, mit ganz kleinen Steinen gepflastert, welche allerhand Arabesken oder Blumen darstellen. Die Stadt liegt auf einer von West nach Ost streichenden, stark nach Süden ausgebogenen Landzunge. Die schmale, aus zwei bis drei vor einander liegenden Linien schlecht flankirter Werke bestehende Landfront hat ein starkes Profil und einen nassen Graben, der Ceuta zur Insel macht. Mithin betraten die Reisenden das feste Land von Afrika eigentlich erst, nachdem sie über die ausgesucht holperige Zugbrücke mit ihren schwerfälligen Thieren glücklich hinüber gestolpert waren.

Hart vor der Landfront steigt die verbrannte, sehr dominirende Höhe an, auf der sich, die Zunge in ihrer Wurzel abschneidend, die spanischen Bedetten hinziehen. Der Stall, den man schon von der See aus gesehen, blieb rechts am Wege, in einer Vertiefung unfern des Strandes der nördlichen Bucht. Das Chasseur-Piquet lag in einem halben Bivouac; denn nur ein Theil der Pferde war untergebracht, die übrigen standen draußen gefattelt. Das Piquet

hat drei Posten vor sich, denen eben soviel maurische gegenüber stehen.

Man wandte sich links im Galopp die Höhe hinan zu der mittelsten Bedette. Der Chasseur, denn die spanischen Posten stehen einzeln, nicht wie die Araber zu zwei und zwei, war abgessessen und stand vor dem bedeckten Stande seines Pferdes; — natürlich hatte er nicht gezogen. Etwa zwanzig Schritte ihm gegenüber lag die zeltförmige Hütte der Mauren; der beste Beweis für das gute Vernehmen, das zwischen beiden Theilen herrscht.

An der Thüre der Hütte stand ein unbewaffneter, in einen langen, weiten, mit Aermeln versehenen Mantel von wollenem, schwarz oder braun und weiß gestreiften Zeuge gehüllter, hager aussehender Araber mit bloßem Haupt. Er hatte sehr schwarze Augen und einen schwarzen, aber nicht sehr starken Backenbart. Vor der Hütte lag ein weißer, sackartiger Klumpen mit einer kegelförmigen Spitze an der Erde. Erst nach einigen Augenblicken entdeckte Prinz Adalbert, bei näherer Untersuchung, unter dem spitzen Capuchon ein altes Gesicht mit weißem Barte, das ganz von demselben beschattet war, während der weiße Burnu alles Uebrige bedeckte. — Der Prinz fing an zu zeichnen, was den jüngeren Mauren neugierig zu machen schien. Diesen Umstand benutzte der Prinz, sich ihm zu nähern. Jener sah die Zeichnung an, und nun versuchte man, sich, so gut es ging, auf türkisch, spanisch, italienisch u. s. w. zu verständigen. Auf des Prinzen Frage,

wie ihm die Zeichnung gefiele, antwortete er als guter Moslim, denn es waren Menschen darauf abgebildet, sehr gerade heraus mit einem kurzen „No“, und setzte, weil er dies noch nicht für hinreichend hielt, auf gut türkisch ein deutliches „Jock“ hinzu. —

Ermuthigt durch diese liebenswürdige Offenheit, folgte ihm der Prinz in seine Hütte. Das Loch zum Hineinkriechen war allerdings etwas niedrig ausgefallen; die Hütte war klein, aber dafür auch sehr reinlich, kühl und schattig. Einige fein geflochtene, länglich-ovale Strohmatte, die zur Unterlage dienen, ebenso ein paar tellerförmige, welche als Kopfkissen gebraucht werden, lagen am Boden; dazu kamen noch mehrere breite Bretter von Kork, deren Gebrauch der Prinz anfangs nicht zu enträthseln vermochte. In dem hintersten Winkel lehnten die türkischen Flinten, dabei kauerten zwei winzige, schwarze Hündchen. Es amüsirte den Araber, daß der Prinz mit ihnen spielte, und das Wörtlein „Kütschück“ reichte völlig hin, ihm den Grund klar zu machen, weshalb sie dem Prinzen so sehr gefielen. Linker Hand, gegen die Wand zu, noch ziemlich im Bereich der beiden jugendlichen Köter, lag eine Laute am Boden. Auch standen mehrere irdene Gefäße an der Erde, von denen eins mit Milch gefüllt war. Neben einer der Flinten entdeckte der Prinz einen alten englischen Säbel mit schwarzer Lederscheide und „George Rex“ auf dem Korbe, was den Engländern vielen Spaß machte.

Ebenso, wie aus den Hütten der Maroccaner, ließ sich

auch aus den Anstalten ihrer Gegner auf das Dauernde in dieser Vorpostenaufstellung schließen, die gewiß seit undenklichen Zeiten nicht verändert worden ist. Das Pferd des Spaniers stand unter einem schmalen, hölzernen Dache, zu dessen Seiten Strohmatte bis zur Erde herabhängten; für ihn selbst war, dicht vor dem bedeckten Stande seines Thieres, ein hölzernes Schilderhaus aufgestellt.

Die Aussicht von dem spanischen Posten war sehr malerisch und eigenthümlich. Im Vorgrund die arabische Hütte mit ihren originellen Bewohnern, dahinter, am Fuße der Höhe, die Ruinen der vorerwähnten alten Mauer mit ihren verfallenen Thürmen, dann die dunkle, blaugrüne Kette des Affenberges, die sich rechts in die See erstreckte, während man links an ihren Hängen ein einsames maurisches Dertchen gewahrte.

Von dieser mittelsten Bedette ging es in vollem Galopp zu dem spanischen Posten des linken Flügels, hart über der südlichen Bucht nach Tetuan zu. Die Aussicht von hier ist der eben beschriebenen ziemlich ähnlich. Das Dörfchen am Berge hat man gerade vor sich, links springt Cap Negro in's Mittelmeer vor. Die maurische Hütte, in allem der vorigen gleich, lag hier ebenfalls nur zwanzig Schritte von dem spanischen Chasseur entfernt. Das Dach dieser zeltförmigen Behausung war, statt mit Stroh, mit den Wedeln derselben Zwergpalme bedeckt, die man schon so häufig bei Girgenti und Selinunt findet. Hier sollte Prinz Adalbert auch den Zweck jener breiten Korbretter kennen

lernen. Sie dienten zweien Arabern zum Sitze, die sich vor der Hütte auf ihnen niedergelassen hatten. Beide trugen weiße Burnus; der eine, ein magerer Greis mit schwachem, weißem Barte, hatte den Capuchon übergezogen, der andere einen weißen Turban um den Kopf gewickelt. Da der Alte durch Zeichen aus dem Prinzen herauszubringen suchte, ob derselbe nicht ein kleines Messer bei sich habe, so zog Prinz Adalbert sein Federmesser hervor und zeigte ihm, auf welche Art er die Blätter aus seinem Zeichenbuche herauszuschneiden pflege. Jetzt verlangte es der Alte, der Prinz gab es ihm, und nun entblößte er seinen linken Arm, um begreiflich zu machen, wie nützlich dies Instrument zum Aderlassen sei. Nach einer Weile vermistete es der Prinz — der Alte hatte es noch; ganz natürlich, denn er hatte es ja hübsch gefunden, und was der Türke lobt, das wünscht er zu haben; eine so zarte, und doch so deutliche Bitte darf der höfliche Moslim nicht abschlagen, — so will es die Sitte.

Was jedoch den Prinzen anbetrifft, so wollte er diesmal die orientalische Sitte nicht anerkennen, sondern verlangte sein Messer zurück. Der Alte mochte wohl, seltsamer Weise, eine Ahnung davon gehabt haben, daß sein orientalischer Rechtstitel nicht so leicht volle Geltung bei einem Europäer finden würde, denn er hatte das *Corpus delicti* weislich bei Zeiten versteckt, und half nun dem Prinzen danach suchen; — natürlich, daß es nicht zu finden war.

Da die maurischen Vorposten so wenig wachsam aus-

sahen, was noch der Umstand bestätigte, daß auch in dieser Hütte die Waffen in einer friedlichen Ecke standen, so konnten die Reisenden der Lust, einen Versuch zu machen, ob man sie wohl einige Schritte in das maroccanische Gebiet hineinlassen würde, nicht widerstehen. Eine Heerde weidete gerade hart hinter der Linie, — auf diese ritten sie zu. Aber noch hatten sie dieselbe nicht erreicht, da trat der Hirte, mit der Flinte auf dem Rücken, hinter einer Höhe hervor, und die maurischen Posten nahmen die Gewehre zur Hand und folgten der Cavalcade mit den Blicken. Nachdem die Reisenden sich auf diese Weise durch den Augenschein von den Schwierigkeiten, das Innere Afrika's zu erforschen, überzeugt hatten, ritten sie nach Ceuta zurück, und begaben sich an Bord der Nacht, die gleich darauf den Anker lichtete.

Der anfangs schwache Wind ward allmählig wieder frischer und schwellte bald anmuthig die hohen Segel der beiden leichten, gefälligen Cutter, die sich graciös von den heranrollenden, langen Wogen schaukeln ließen. Auf der Felsenpyramide von Gibraltar ruhte noch immer jene düstere Wolke, das sichere Zeichen des herrschenden und selbst des herannahenden Ostwindes. Zu den Füßen des Felsens leuchtete das Feuer des Thurmes von Europa-Point, jenes strahlende Denkmal der Königin Udelheid, entgegen, das den aus fernen Meeren kommenden Schiffer durch die herkulischen Säulen sicher geleitet. Nach und nach kam der Mond herauf, und wie ein Silberband erglänzten die Wasser

1792
1793
1794
1795
1796
1797
1798
1799
1800
1801
1802
1803
1804
1805
1806
1807
1808
1809
1810
1811
1812
1813
1814
1815
1816
1817
1818
1819
1820
1821
1822
1823
1824
1825
1826
1827
1828
1829
1830
1831
1832
1833
1834
1835
1836
1837
1838
1839
1840
1841
1842
1843
1844
1845
1846
1847
1848
1849
1850
1851
1852
1853
1854
1855
1856
1857
1858
1859
1860
1861
1862
1863
1864
1865
1866
1867
1868
1869
1870
1871
1872
1873
1874
1875
1876
1877
1878
1879
1880
1881
1882
1883
1884
1885
1886
1887
1888
1889
1890
1891
1892
1893
1894
1895
1896
1897
1898
1899
1900

der Straße, die Fluthen jenes Meeresarmes, der, eine trennende Kluft, zwei Welttheile spaltend, zugleich die azurne Brücke von einem Meere zum andern wölbt. — Eine Fahrt von etwa zwei bis drei Stunden führte die Reisenden von Ceuta an Bord des S. Michele zurück.

Um den günstigen Ostwind nicht ungenützt vorübergehen zu lassen, nahm der Prinz noch an demselben Abend vom Gouverneur von Gibraltar und seiner liebenswürdigen Familie Abschied. Beim prachtvollsten Mondschein trug ihn das Boot mit kräftigen Ruderschlägen in wenigen Minuten an Bord zurück.

Es war schon völlig Tag, als man sich unter Segel befand. Die ersten Strahlen der Morgensonne trafen das freundliche Städtchen Algeziras und die spanische Kriegsbrigg bei Isla Verde. Den Hügel von Cap Carnero mit dem Thurme darauf und die Perla umschiffend, und an der spanischen Küste hinstauernd, um der Gewalt der Strömung zu entgehen, richtete jetzt die Fregatte ihren Lauf dem Ocean zu. — Da fiel der Wind fast gänzlich.

Die Strömung in der Straße von Gibraltar, diese beständige Einfluthung der Wasser des Oceans in das Mittelmeer, ist bekanntlich eine Abzweigung der nordafrikanischen Strömung, die ihrerseits gewissermaßen als der Schluß des großen atlantischen Strömungs-Cyclus betrachtet werden kann, der großartigen Wasserbewegung, die, aus dem indischen Ocean kommend, die Agulhas-Bank überfluthet und unter dem Namen des Capstroms in den atlantischen

Ocean tritt, sich dann längs Afrika's Gestaden nördlich wendet, auf einige Zeit verschwindet und später in den Tropen als reißende Aequatorial-Strömung wieder auftaucht, ihre warmen Wasser an Cap Roque, an den Mündungen des Amazonenstroms und Orinoco vorüber, durch's carai-bische Meer in den Golf von Mexico führt, aus dem die Masse warmen Wassers durch die Bahamastraße als Golfstrom wieder heraustritt, pfeilschnell längs den Vereinigten Staaten und gegen den Südrand der Bank von Newfoundland hinschießt, und sich dann wie ein Füllhorn gegen die Azoren ausschüttet. Man wird sich ferner erinnern, daß wir nördlich und östlich des Golfstromes, als Fortsetzung der allgemeinen östlichen Meeresbewegung, die arctische, die nordatlantische Strömung und den Wirbelstrom Kennell's finden, jene merkwürdige, rücklaufende Strömung, welche die biscayische Bucht durchzieht, und dann in nordwestlicher Richtung gegen die irische Küste zurückfluthet.

In dem südöstlichen Winkel dieser allgemeinen Bewegung des nordatlantischen Oceans, gegen den 45° nördlicher Breite, mit der sich die kalten Fluthen des Polarwassers vereinen, das wärmeren Regionen zueilt, und zu der sich zu Zeiten auch die überfluthenden Gewässer des Golfstromes gesellen, entsteht jene große Wasseranhäufung, aus der die nordafrikanische Strömung hervorgeht. — Zwischen dem Meridiane der Azoren und den Küsten Portugal's beginnend, läuft sie an den Gestaden Afrika's in südlicher Richtung hin, bis sie als Guineaströmung in dem Gul de sac des

Golfs von Benin und der Bai von Biafra, dem Schlußstein der allgemeinen Meeresbewegung, ihr Ende findet.

Ein Theil der Gewässer dieses südlichen Stromes wird im Vorüberfluthen durch die Straße von Gibraltar abgelenkt, und wendet sich dem Mittelmeere zu, um das durch Verdunstung entweichende Wasser desselben zu ersetzen, und sich mit dem bei diesem Prozeß zurückgelassenen Salze zu vereinigen. Nach Kennell beginnt dieser Zug der oceanischen Wasser gegen das mittelländische Meer, etwa 130 Seemeilen westlich von den Küsten Europa's und Afrika's, zwischen dem 30 und 40° nördlicher Breite. Bei Cap St. Vincent soll er schon so stark sein, daß man einen frischen, günstigen Wind bedarf, um dasselbe zu umschiffen. In der Straße beträgt seine Schnelligkeit nach Spiz und Martius 4 bis 5, und nach Capitain Smyth R. N. 2,4 bis 4,8 Knoten in der Stunde. Und wie manchen guten Segler hat schon der Strom bei Tarifa, wo seine Gewalt am größten, gewendet, wenn es dem Winde an Kraft gebrach, ihm durch die Enge hindurch zu helfen!

Im mittelländischen Meere erstreckt sich die Strömung bis gegen Cap de Gata; noch auf der Rhede von Malaga ist ihr Einfluß sehr fühlbar.

Durch die Vereinigung der salzigen Fluth des Oceans mit dem bei der Verdunstung im Mittelmeere zurückbleibenden Salze würde eine zu große Salzanhäufung in diesem Binnenmeere entstehen, wenn nicht für einen regelmäßigen Abfluß gesorgt wäre. Dieser Abfluß, der die nothwendige

Ausgleichung zwischen dem größeren specifischen Gewichte des Mittelmeeres (1,03384) und dem geringeren des Oceans (1,02944) bewirkt, scheint beständig, und zwar als eine submarine Gegenströmung, durch die Straße stattzufinden. Als Beweis für die Richtigkeit dieser Annahme führt schon Drinkwater in seiner „history of the late siege of Gibraltar etc.“ das Factum an, daß das Wrack eines bei Tarifa von einem Capen in den Grund gebohrten Holländers später auf der Rhede von Tanager wieder aufgetaucht ist, und daß man, wahrscheinlich dieser submarinen Strömung wegen, mit dem Senkblei in der Meerenge noch keinen Grund gefunden hat. — Schon das Gesetz der Rotation spricht für das Dasein einer westlichen Strömung, ebenso wie das Einströmen des schwarzen Meeres, das unausgeseht im nordöstlichsten Winkel des Mittelmeeres durch den Bosphorus und die Dardanellen stattfindet, und der Druck, den die beständig zufließende Wassermasse der vielen Ströme ausübt, die sich in dieses große Binnenmeer der alten Welt ergießen. — Ja, man nimmt sogar an, daß bei dem ersten Durchbrechen der Säulen des Herkules das Mittelmeer sich in den Ocean ergossen hat; denn Europa und Afrika scheinen hier durch eine Landenge, ähnlich wie Afrika und Asien bei Suez, zusammengehangen zu haben, was man aus der Identität des Gesteins der Felsen von Gibraltar und Ceuta schließen will. Aber nicht allein in der Tiefe, sondern auch auf der Oberfläche bemerkt man eine, wenn auch nur sehr schwache Gegenströmung, die zum Theil eine

Nebenwirkung der Hauptströmung zu sein scheint, und andererseits auch dem Einflusse von Ebbe und Fluth zugeschrieben wird. Der Hauptstrom der oceanischen Einfluthung, der nur die eine Bewegung gegen Osten kennt, hält bei einer Breite von 2,8 Seemeilen die Mitte der Straße, ihn begleitet auf beiden Seiten eine schmale, zwei Seemeilen breite Zone, deren Wasser schon dem Einfluß des sechsstündigen Fallens und Steigens ausgesetzt sind, das täglich an den Rändern des Oceans wahrgenommen wird, und an diese Zone reiht sich das Wasserband, welches die Küsten der beiden Welttheile bespült, wo Ebbe und Fluth in vollständiger Regelmäßigkeit herrschen.

Um von dieser schwachen Gegenströmung Nutzen zu ziehen, halten sich die Fahrzeuge, welche dem Ocean zusteuern, wie es auch die Fregatte unserer Reisenden that, in geringer Entfernung vom Lande. Im Allgemeinen soll der Zug der Gewässer die Schiffe mehr gegen die Mitte, als gegen die Ränder des Canals treiben, wodurch viele Unglücksfälle vermieden werden.

Kein Schiff mit vierkantigen Segeln ist bei Gegenwind im Stande die Strömung in der Straße zu überwinden. Nur kleinere Fahrzeuge, mit Faffel- oder lateinischen Segeln, ermöglichen es außer den Dampfsschiffen, da sie bis zu zwei Strich näher am Winde liegen, als Raafsegler, und mithin, einen spitzeren Winkel mit der Strömung bildend, derselben bedeutend weniger Fläche darbieten. Bei

Westwind kann daher keine Flotte aus dem Mittelmeere die Meerenge passiren.

Die Längenausdehnung der Straße von Gibraltar von Westen nach Osten beträgt $32' 20'' = 8\frac{1}{12}$ deutsche Meile, ihre Mündung in das Mittelmeer zwischen Ceuta und der Spitze von Europa, $12' 10'' = 3\frac{1}{24}$ deutsche Meile, und ihre breite Oeffnung nach dem Ocean zu, zwischen Espartel und Trafalgar, $23' 10'' = 5\frac{19}{24}$ deutsche Meilen. Etwa in der Mitte der spanischen Küste springt die Halbinsel von Tarifa, die unter $36^\circ 0' 50''$ N. B. gelegene wahre Südspitze Europa's, gegen die Mitte der Straße vor. Von Tarifa nach Cap Alcazar sind es $8' 20'' = 2\frac{1}{12}$ deutsche Meile. Westlich von dieser Linie bis zu der Linie zwischen Punta de Europa und Punta de la Almina (bei Ceuta) liegt die eigentliche Enge; gegen Westen erweitert sich letztere dadurch bedeutend, daß die spanische Küste nach Trafalgar hin plötzlich zurücktritt. — Die Stelle, wo Europa und Afrika sich am meisten nähern, ist zwischen Punta de Canales und Punta Gires; hier beträgt die Entfernung von Welttheil zu Welttheil nur $7' 20'' = 1\frac{5}{6}$ deutsche Meile. Während die Südküste der Straße ihrer Risse wegen gefürchtet wird, ist es die Nordküste wegen der Sandbänke. Diese Bänke bilden zwei Gruppen; die eine liegt südlich zwischen Punta Paloma und westlich von Tarifa, die andere zwischen Trafalgar und Conil.

Wir kehren wieder an Bord des S. Michele zurück. — Einige Stunden waren vergangen, da wehte es wieder

frisch aus Osten, und mit einer Schnelligkeit von 12,3 bis 12,5 Knoten flog die Fregatte an dem südlichsten Punkte Europa's, an dem unter einem schräg ansteigenden Regelsberge gelegenen Dertchen Tarifa vorüber, quer nach Tanger zu, dessen Rhede man sich aus dem Grunde näherte, um die vor dem ersten Hafen des Reiches liegenden fremden Kriegsschiffe besser zu unterscheiden, welche, dem Kaiser von Marocco gegenüber, den Forderungen ihrer Mächte durch ihre imponirende Gegenwart den gehörigen Nachdruck geben sollten.

Die Küsten Europa's hüllten sich in bläulichen Nebel, während das dunkelgrüne, bergige Afrika immer klarer, und seine schönen Umrisse immer schärfer und deutlicher wurden. Die beiden Säulen des Herkules, das weit vorspringende Gibraltar und die abgestumpfte Pyramide des Affenberges verschwanden in nebliger Ferne, und es zeigte sich dafür in Nordwest das hellblaue, sanft gewölbte Cap Trafalgar, wie eine flach gebogene, längliche Insel in den Ocean hineinragend.

Hinter der bewaldeten Küste Afrika's erhoben sich in weiter Ferne die letzten blauen Spitzen des Atlas. Man segelte an den Wäldern von Cala Baca vorüber und erblickte hinter Cap Malabata den weiten Bogen der steilen, sandigen Küste, in deren Mitte sich das weiße, auf der Westseite der Bucht gelegene Tanger den Abhang hinauf zieht. Auf der den Nord- und Nordostwinden ausgesetzten Rhede sah man die fremden Kriegsschiffe. An der Stadt


ziehen sich viele Strandbatterien hin, während eine hohe Mauer sie auf der Nordseite abschließt, welche von dem Gipfel der Höhen an den Strand hinab führt.

In Tanger selbst, das ganz europäisch aussieht, sind weder Kirchen, Moscheen noch Minarets zu unterscheiden; doch entdeckte Prinz Adalbert auf den Höhen hinter der Stadt die Kuppeln einer Gruppe von Mescheds oder muselmännischen Capellen. Aber der Ostwind blies die Fregatte blitzesschnell an Tanger und dem in's Meer sich senkenden, grünen Hügel von Cap Spartel vorüber zur Straße hinaus. Bald waren Spartel und Trafalgar unter den Horizont hinabgesunken, da fühlte man zum erstenmal die langen Wogen, welche die Fregatte in jene langsame, sanft schaukelnde Bewegung versetzten, die so gänzlich verschieden von der im mittelländischen Meere, den Eintritt in den atlantischen Ocean verkündete. Durch die Fenster der Cajüte sah der Prinz hinter sich den weißen Schaum auf den azurblauen Wellen, die schon anfangen dem Schiff in langen, zusammenhängenden Linien zu folgen.

Um Mittag (16. Juli) befand man sich in $36^{\circ} 29'$ N. B. und $6^{\circ} 18' 36''$ W. L. von Greenwich. Nachdem man auf diese Weise ein Stück westlich gefegelt, um die Bänke von Trafalgar und Conil sicher zu umschiffen, nahm die Fregatte ihren Lauf direct auf Cadix.

Raum mehr als eine Stunde war vergangen, als man Cap Trafalgar wieder zu Gesicht bekam. Ein grader, kurz und steil in die See abfallender Berg lag es rechts hinter

den Schiffenden, während die flache, sandige Küste Spaniens, mit einzelnen, niederen, bläulichen Bergen im Hintergrunde, sich in einer langen, eintönigen Linie, rechts neben ihnen und rechts vor ihnen, ähnlich den baltischen Küsten, ausdehnte, mit dem schneeweißen Cadix endend, das mit seinen thurmartigen Giebeln oder burgartigen Häuserauffäßen, seinen meist stumpfen, wenig hervorragenden Thürmen und der hohen, in der Mitte der Stadt sich moscheenartig emporkrümmenden, gelben Kuppel seiner Cathedrale, den weißen Leuchtturm vor sich, aus der dunkelblauen Fluth aufzusteigen schien.



IV.

Ein Sonntag in Cadix.



Es war Sonntag, der 17. Juli. Ein Boot der Fregatte trug den Prinzen schon um 10 Uhr zum nahen Thunderer hinüber, wo er dem Gottesdienste beiwohnen wollte. Derselbe frische Ostwind, welcher die Reisenden am 15. nach Ceuta hinübergeführt, hatte den Thunderer in sieben Stunden von Gibraltar bis vor Cadix geblasen. Bei seiner Ankunft fand der Prinz die Mannschaft überall durch das ganze Schiff in einem Gliede aufgestellt. Diese Musterung, welche regelmäßig jeden Sonntag, und auf vielen Schiffen auch außerdem noch einmal in der Woche Statt findet, nennen die Engländer: „Mustering by Divisions.“ Auf diese Weise zeigte Capitain Pring dem Prinzen zugleich mit den weiten Räumen seines schönen Zweideckers seine auserlesene, 750 Köpfe starke Mannschaft, die, ausschließlich eines jüngst hinzugekommenen Zuwachses von 100 Mann, an der Beschießung von Akre und dem Angriffe auf Sidon (Seyda) thätigen Antheil genommen hatte. Das Schiff war durch und durch in einer musterhaften Ordnung und in einem kampffähigen Zustande, und noch im Laufe der

Woche hatte der Prinz bei einer Schießübung Gelegenheit, sich von der artilleristischen Geschicklichkeit der Besatzung des Thunderer zu überzeugen. Es wurden sechs Lagen auf 700 und 800 Yards (860 und 1000 Schritt) verfeuert, und auf jeder Entfernung einmal die Zieltonne mit der kleinen Flagge in den Grund gehohrt. Dabei schlugen die meisten Kugeln so dicht bei dieser Tonne auf, daß dieselbe fast jedesmal bespritzt wurde. „So etwas von richtigem Treffen,“ bemerkt Prinz Adalbert in seinem Tagebuche, „eine so gute Richtung, eine so genaue Linie, ist mir nur selten vorgekommen. Ja, es fehlte nicht viel, daß man in Wahrheit sagen konnte, sie schossen fast so richtig mit Kanonen, wie mit der Büchse.“

Nach beendeter Musterung sang der Bootsmann mit rauher Stimme, unter schrillender Begleitung des silbernen Pfeifchens: „All Hands rigg Church“ („Alle Mann auf, tafelt die Kirche zu“) und alsobald strömte das Schiffsvolk aus allen Luken herzu, und trug zusammengeklappte Bänke herbei, welche in vielen Reihen hinter einander, mit der Front gegen den auf dem „Quarter-deck“ placirten Altar, aufgestellt wurden. Der Prinz und seine Begleiter setzten sich mit den Offizieren zu beiden Seiten desselben, und gegenüber nahm die Mannschaft auf den Bänken Platz. Grell sonderte sich, wie ein abgezirkeltes, viereckiges Beet, das Detachement der zugeknöpften Rothröcke von dem blauen Felde der ungezwungen da sitzenden „blauen Sacken“ ab,

die sich in ihrem einfachen und bequemen Sonntagsstaate recht behaglich zu fühlen schienen.

Es war ein schöner Sonntags-Morgen, kein Wölkchen am tief blauen Himmel, zu dem die dunklen Riesenmaste des mächtigen Thunderer emporstarrten. Die blendende Sonnenscheibe sandte ihre brennenden Strahlen auf die blondgelockte Schaar herab, die baarhaupt aufgereiht saß, den Blick auf das Gebetbuch gesenkt, Responsorien hersagend. Das Deck unter den Füßen erglühete; eine erdrückende Schwüle lag auf der, von flachen Küsten umsäumten Bucht von Cadix, doch hie und da regte sich, kaum merklich, ein kühlendes Rüstchen, der erste Vorläufer des herannahenden, erquickenden Seewindes! — Leider ließ das undeutliche Organ des Caplans und sein breiter, schottischer Dialect den Prinzen nur sehr wenig von der Predigt verstehen. Nach einem vortrefflichen Frühstück bei Mistrisß Pring kehrte er an Bord des S. Michele zurück.

Die Bai von Cadix kann man sich als ein kleines Haff vorstellen, wie wir deren so viele, doch in größerem Maasstabe, an unseren Küsten besitzen; nur denke man sich ein Haff mit schöner Wassertiefe und mit einer sehr breiten, nach Westen sich öffnenden Mündung, an deren Südsseite Cadix und ihm gegenüber das Dertchen Nota liegt. Cadix selbst taucht am Ende einer flachen, sandigen Nehrung aus der blauen Fluth auf, einer Landzunge, die sich vom Festlande in der Richtung von Süden nach Norden, oder richtiger von S.=S.=D. nach N.=N.=W. erstreckt, und sich dann

unter einem scharfen Winkel nach Westen wendend, mit einem kleinen Hafen in den Ocean vorspringt. Diesen Hafen bedeckt die Stadt Cadix mit ihren Festungswerken. Als Fortsetzung in westlicher Richtung schließt sich ein Riff daran, auf dem das niedere Fort San Sebastian mit dem Leuchtthurme vorgeschoben ist. Die schmale Landfront besteht aus einer Courtine mit zwei halben Bastionen mit vorliegendem Ravelin und Contregarden in trockenem Graben. Die Stadt umgiebt eine, dem Terrain angepasste, zusammenhängende Casemate mit einer sehr breiten Plattform für Geschützaufstellung darüber. Doch sah der Prinz nur sehr wenige, schlecht gehaltene Geschütze darauf stehen; sie dient als allgemeiner Spaziergang.

Da, wo die Mehrung mit dem Festlande zusammenhängt, und sich die „Torre Gorda“, der erste der acht Thürme, welche sich längs der Küste bis Algeziras fortziehen, erhebt, beginnt die flache Südseite der Bai, eine große Ebene, von einem System künstlicher Gräben durchzogen, die durch stehengelassene schmale Erdstreifen in ein Gewebe zusammenhängender, durch kleine Schleusen unter einander verbundener Quadrate verwandelt sind. In diese Quadrate wird das Seewasser hineingelassen, und dann die Schleuse zugehämmert. Das Wasser verdunstet; schon etwa nach vier Wochen schöpft man das reine Salz ab und lagert es auf den stehengebliebenen Zwischenräumen. Außerdem finden sich hier noch große Salzniederlagen in Form hoher, weißer Trapeze.

Mitten in dieser, der Salzgewinnung gewidmeten Ebene erheben sich auf einer plateauartigen Dase die Städte Isla de Leon oder San Fernando, berühmt durch seine Sternwarte, lieblich gelegen zwischen einigem Laubholz und einzelnen Palmengruppen, und San Carlo oder la Nueva Poblacion, dieses in der Geburt erstickte Riesenproject. Drei hohe Gebäude, welche neben einander aufsteigen, eine große Kaserne, eine unvollendete Kirche und ein enormes Regierungsgebäude mit einer Säulenhalle davor — stehen leer! — Westlich davon liegt das See-Arsenal „la Carraca“, am jenseitigen Ufer eines breiten und tiefen Seearmes, der, dem südöstlichsten Winkel der Bucht entströmend, einen starken Bogen nach Süden und Osten beschreibt, ehe er bei der Inselfeste Santi Petri in den Ocean mündet. Dieser Rio de Santi Petri macht das Terrain, auf dem San Fernando und San Carlo liegen, und an das sich die Landzunge von Cadix reiht, zur Insel. Den Puente Zuasco, östlich von Isla de Leon, den einzigen Uebergangspunkt über diesen Haupt-Canal, vertheidigt ein auf dem diesseitigen Ufer gelegenes geschlossenes Werkchen, eine Art gemauerter Tambour, während über die Brücke hinaus drei, ebenfalls in Stein aufgeführte Redouten vorgeschoben sind. Jenseits dieser Werke trifft man auf einen schmalen und kurzen Nebenfluß des Seearmes, den der Puente de Espartero überbrückt. Ein verfallenes, schwaches Erdwerk bildet hier den Brückenkopf. Ueber diese Brücke führt der Weg zum nahen Ciclana, dem Sommeraufenthalte der „Gabe-

tanos", hinter dem sich ein Höhenzug erhebt, welcher den Prinzen unwillkürlich an die Potsdamer Hügel erinnerte. Zu beiden Seiten des Rio de Santi Petri zieht sich die weite Salzebene hin, welche mit ihren unpässbaren, sehr breiten und tiefen Gräben mit schlammigem Grunde die Insel, an deren letztem Ausläufer Cadix gelegen, im Verein mit dem sie umgürtenden Seearm, von der Landseite unangreifbar macht. Vermittelt eines Fahrwassers von mindestens 24 Fuß Tiefe (eine einzige kleine Stelle ausgenommen, wo man nur 21' hat) gelangt man von der Rhebe zu dem, nahe der Mündung des Santi Petri in die Bucht gelegenen See-Arsenal, „la Carraca," das einem mit seinem Gewirr von verfallenen Gebäuden wie der verödete Palast eines herabgekommenen, verschuldeten Großen erscheint. Mitten in dem breiten Canal lag, ein wahres Bild des Jammers, der alterschwache „Soberano" von 74 Kanonen — eines der wenigen Trümmer, die Spanien aus dem Schiffbruche seiner vergangenen Größe gerettet hat — wie ein Kranker, der des Arztes harret.

Die „Orx=Dock", welche ihn aufnehmen sollte, war die nämliche, in der man das französische neunzig Kanonenschiff, „le Suffren", ausgebessert hatte, nachdem dasselbe in Gemeinschaft mit fast allen Rauffahrern auf der Rhebe von einem jener heftigen Windstöße, welche zuweilen in die Bai von Cadix hineinstürmen, auf den Strand gesetzt worden war.

Diese „Orx=Dock" ist die einzige, deren Schlense sich

noch in brauchbarem Zustande befindet; die der beiden anderen sind verfault. Nur der Granit der drei Bassins hat den Stürmen der Zeit widerstanden. Der Prinz zählte etwa fünf Bauplätze für große Schiffe. Sie waren ohne Bedachung (Tuffs), deren man in diesem warmen Klima nicht bedarf, wodurch bedeutende Unterhaltungskosten erspart werden. Einige wenige Geschütze lagen in guter Ordnung aufgereiht, und einiges Nutzholz im Schlamme eines Canals zur Aufbewahrung; außerdem schienen nur wenige oder gar keine Vorräthe vorhanden. Vor der Eingangspforte in die „Carraca“ hielt ein zerlumpter, barsüßiger Matrose mit entblößtem Entermesser Wacht, wie denn überhaupt die wenigen Individuen, welche diese Einsamkeit noch einigermaßen belebten, mit dem kläglichen Zustande des Ganzen seltsam harmonirten.

Während, vom Ankerplatze aus gesehen, die flache Südseite der Bai von Cadix mit ihren drei Ortschaften in blauem Nebel verschwamm, trat die Ostküste derselben desto deutlicher hervor. Auf dieser Seite wird die Bai, die mehrere kleine Einbuchtungen macht, von acht märkischen Sandhügeln, die zum Theil bewaldet sind, umzogen. An diesen Hügeln liegen die Städte Puerto Real und Puerto de Santa Maria. Zwischen Santa Maria und Rota, das an dem letzten Ausläufer der im Bogen nach S.-W. streifenden Sandhügel weiß, wie alle diese Orte, entgegenleuchtete, ziehen sich einzelne Strandbatterien hin, unter denen das an einem Vorsprunge liegende Castillo de Santa Cata-

lina das einzige bedeutendere ist. Hart bei Puerto Real springt eine ganz niedrige, daher von der Rhyde nicht unterscheidbare Sandfläche nach Südwesten gegen die gegenüber liegende Mehrung vor, die Bucht zu einem Canal einengend, und so das Gaff in ein südlicheres, kleineres und gleichzeitig seichtereres, und in ein nördliches, größeres theilend, das die eigentliche Rhyde bildet. Diese flache Halbinsel ist der berühmte Trocadero, der durch eine Linie schwacher Erdwerke, wie es dem Prinzen schien, vom festen Lande getrennt wird.

In der Kehle des Trocadero befindet sich das kleine, geschlossene Castillo de Matagorda, und ihm gegenüber, jenseits des vier bis sechs Faden tiefen Canals, auf einem Vorsprunge der Mehrung, das Castillo de Buntales. Wenige hundert Schritte südlich davon durchschneidet das in der Kehle geschlossene, starke Fort San Fernando quer die von hier an immer schmaler werdende Mehrung ziemlich in der Mitte ihrer Längenausdehnung. Der schmale Grath der Landzunge erhält durch einen gemauerten Damm, der die Straße trägt, welche an der „Torre Gorda“ vorüber über San Fernando landein führt, einen festereu Halt, obgleich sich bei Erdbeben die Fluth dennoch über ihn hinweg in die Bucht ergießt. Um wenigstens für Fußgänger die Communication so lange als möglich offen zu erhalten, ist hier der Weg von breiten, drei bis vier Fuß hohen, auf offenen Bogen ruhenden Mauern eingefast.

Wendet man sich von dem zweiten Cyclus der, die

Bai von Cadix umfassenden Küsten zu ihrer Einfahrt, so findet man auf der Nordseite der Stadt eine Gruppe von Bänken und Riffen, welche sich mehr als die Hälfte des Weges nach dem jenseitigen Ufer hinüber erstreckt. Die Gefahren der Puercas, der Cochinos, des Frayle, der Galera und des Diamante standen dem San Michele noch bevor; sie mußten durchkreuzt werden, ehe die stolze Fregatte frei die Flügel schwingen konnte, die sie über den endlosen Azur zu der neuen Welt hinübertragen sollten.

Sehr verschieden von dem Vormittage war der Nachmittag des heutigen Tages. Schon um halb vier Uhr begab sich der Prinz mit seinen Reisegefährten an's Land, um einem Stiergefechte beizuwohnen. Sie durchschnitten queer die Mitte der Stadt, dem Gewühle folgend, und sehr bald gelangten sie von der Bai an das Ufer der See, wo der offene, achteckige, ungeheure Circus steht, der für diese grausamen Spiele bestimmt ist. Die spanische, die weiße englische, die französische und die portugiesische Flagge weheten darauf.

Es war noch früh, als die Reisegesellschaft auf ihrer Bank, ziemlich in den obersten Sitzreihen, Platz nahm. Welch buntes Gewühl hatte die amphitheatralischen Sitze eingenommen, oder drängte sich, zum Theil noch unten, auf dem sandigen Schauplatz! Was für ein unaufhörlicher Lärm, was für ein gellendes Geschrei! In der Torrida gebehret sich das Volk wild und zügellos, und will allein das Regiment führen; die armen Nationalgardisten haben wenig mitzureden.

Hat irgend ein harmloses Individuum das Unglück, dem Publicum aufzufallen, so wenden sich alle Blicke nach dem Punkte der Sitzreihen hin, wo es sich zeigt, — Alles gafft von unten herauf, und ein fürchterliches Geschrei und ein schrecklicher Lärm beginnt, bis man sich endlich beruhigt. Die Spanier wollen hier ganz Spanier sein; fast alle Männer, gleichviel aus welchem Stande, tragen hier Jacken, bunte, elegante Jäckchen mit Schnüren und breitem, farbigem Besatze, schwarze Jacken mit Schnüren von Schmelz, oder einfache weiße und gestreifte Zeugjacken, wie die niederen Klassen, und dazu stets den nationalen spanischen Hut. Die gemeinen Leute tragen die rothe Binde um den Leib. —

Das Publikum hat hier, wie gesagt, seine Launen; einmal, erzählte man dem Prinzen, zwang es einen Fremden, die gelben Glacee-Handschuh auszuziehen, und einen andern, sich zu entfernen, weil ihm sein eleganter Frack nicht zusagte. Heute fehlte es nicht an Fremden, denn von den Kreuzern auf der Rhede hatten sich die Offiziere zahlreich eingefunden. Am vollzähligsten und kräftigsten war der Thunderer repräsentirt, denn außer einem großen Theile seines Stabes, Capitain Pring an der Spitze, hatte sich auch eine gehörige Anzahl vierschrötiger, britischer Matrosen bequem auf den Sitzreihen niedergelassen. Mißtriß Pring durfte gleichfalls nicht fehlen, und zeigte sich an der Seite ihres Gemahls, nachdem sie nicht ohne Mühe ihre Zweifel über den entheiligten Sonntag niedergekämpft. Auch zwei

Franzosen befanden sich unter den fremden Zuschauern. Der Aspirant de première classe kam zuerst, setzte sich, zog die gelben Glacee-Handschuh an, ohne jedoch deshalb incommodirt zu werden, holte eine französische Zeitung aus der Tasche, versuchte zu lesen, ward durch den Lärm zerstreut, nahm endlich die Zeitung und setzte sich darauf. Der andere Franzose, der einen Ueberrock trug, litt sehr von der Hitze, zog ein gelbes Schnupftuch aus der Tasche, und hing es sich nach der Sonnenseite über den Kopf. Er wartete nämlich auf den Schatten, denn er hatte gleich dem Prinzen und dessen Gefährten sein „Schattenplätzchen“ theuer bezahlen müssen; vorläufig kletterten einige Kerle mit Erfrischungen über sie hinweg.

Aber die Hauptschaulustigen, ohne welche eine Torrida nicht wohl denkbar ist, sind die Frauen. Auf den unteren Sitzreihen wimmelt es von rothen, gelben und verschiedenfarbigen Shawls, doch die rothen herrschen vor; ein Gewirr von Fächern bewegt sich unaufhörlich vor ihnen hin und her, und eben so wenig bleiben die Köpfe, über welche die Tücher gezogen sind, einen Augenblick ruhig. Dies sind die Frauen der niederen Stände, die nicht selten kleine „Würmer“ auf dem Arme tragen, welche so allmählig an dieses Schauspiel gewöhnt werden, und mit der Muttermilch gleichsam die Lust an diesem grausamen Vergnügen einsaugen. Auf den obersten Bänken, von einem kleinen Dache beschattet, sitzen die zarten Schönen der höheren Cirkel; diesen zarten, ganz in schwarze Kanten gehüllten Wesen

mit den feurigen, dunklen Augen und dem glänzenden Ra-
benhaar, diesen Damen, die keine Fliege können tödten
sehen, ohne in Ohnmacht zu fallen, geht es nie toll genug
her, ja, sie können kaum einen Freudenschrei zurückhalten,
wenn der Stier dem armen Pferde den Bauch aufgeschlitzt,
so daß ihm alle Eingeweide blutend bis zur Erde herab-
hängen.

Welche Auswahl von Fächern sieht man in der Tor-
rida von den eleganten Abanicos jener zarten Schönen bis
zu den grellen, papiernen der niederen Klassen! denn selbst
die Bettelfrauen verstehen mit spanischer Coquetterie den
Fächer zu gebrauchen. Und Abanicos giebt es von allen
Größen; — der Prinz sah welche auf den unteren Sitz-
reihen bis zu 3 Fuß Höhe, so daß ganze Familien sich da-
hinter verbergen konnten.

Auf einer Tribüne hatten die ersten Municipal-Beam-
ten Platz genommen, und darunter auf ebener Erde ver-
sammelten sich, gleichfalls in einer abgeschlossenen Loge, die
„Espadas“ in ihren reich mit Gold und Silber gestickten
spanischen Costümen und hellfarbigen Mänteln, Gestalten,
wie man sie häufig auf der Bühne erblickt.

Da hörte man plötzlich ein lautes Geklingel und ein
anhaltendes Lärmen; — unten räumte Alles den Kampf-
platz, und linker Hand öffneten sich die Schranken. Fünf
„Picadores“, in zwei Gliedern formirt, die beiden Reserve-
Nummern im zweiten Gliede, lauter große, vierschrötige
Männer, alles Kerle von Stahl und Eisen, ritten in den

Kampfsplatz ein, gefolgt von vier, mit roth und gelben Fähnchen und Bändern gezierten Maulthieren, welche bestimmt sind, die todten Pferde fortzuschleppen. Gegenüber traten die Espadas, den berühmten Montes, den „Matador“ an ihrer Spitze, mit den, gleich ihnen im alt-spanischen Costüme mit Schuhen und Strümpfen gekleideten „Bandeleros“ in die Mitte des Platzes vor und verneigten sich gegen die mittlere Tribüne, während die „Picadores“ ihre, mit ganz kleinen Spitzen versehenen Lanzen senkten. — Da schmetterten die Trompeten! Die Espadas und die Bandeleros, mit den langen, bunten Tüchern unter dem Arme, zogen sich hinter die hölzernen Blendungen zurück, die zur Deckung der vielen, zu den Sitzreihen führenden Thüren angebracht sind. Die Picadores mit den enormen, breitkrämpigen, tellerförmigen Hüten von weißgrauem Filz mit kleinem, rundem Kopfe, in ihren reich gestickten Sammetjacken, haben die Beine ganz mit Eisenschienen umwickelt, und einen oder zwei eiserne Ringe um den Leib; über dies Alles sind die, mit den gelbledernen Stiefeln und großen Sporen ein Kleidungsstück bildenden gelbledernen Hosen gezogen, was dem Untergestelle dieser schweren Reiter eine unbeschreibliche Plumpheit verleiht. Dazu denke man sich viereckige, große, blasse oder braune Gesichter mit buschigen, schwarzen Augenbrauen! — Sie ritten auf erbärmlichen, alten und häßlichen Mähren. Drei Picadores mit eingelegerter Lanze stellten sich rund herum,

den Rücken hart gegen die Bande, in gleichen Entfernungen auf.

Die Trompeten schmetterten auf's Neue, die Thüre unter der Tribüne öffnete sich, und in vollem Galopp sprengte der Stier in den Kreis hinein. Einen Augenblick stutzte er, dann lief er auf einen Picador zu, der ihn ruhig erwartete, holte sich einen Lanzenstich, glitt am zweiten Picador vorbei und warf den dritten in den Sand. So ging das Spiel lange fort. Die Picadores haben einen schweren Stand; wenn sie angriffsweise verfahren dürften, so hätten sie es leichter. Denn mit dem Vieh aufgewachsen, — ihre eigentliche Bestimmung ist nämlich, dasselbe, wie die mit Speißen bewaffneten Bauern, welche nach Kosakenart die Campagna di Roma auf ihren muntern Kößlein durchtraben, von einem Orte zum andern zu treiben, — sind sie von Jugend auf gewohnt, mit den Stieren umzugehen. Fällt aber einer dieser Leute, so kann er, der Schienen wegen, schwer wieder aufstehen, und fast immer liegt das Pferd auf ihm. Alsdann laufen die Bandelieros flink in den Kreis und necken den Stier, der ihnen meist wüthend folgt, mit ihren rothen oder bunten Tüchern. Da er jedesmal gegen das Tuch stößt, so ist wenig Gefahr dabei, sie müßten denn das Unglück haben, bei den schnellen und kurzen Wendungen zu fallen. Inzwischen zieht man „den Mann von Stahl und Eisen“ unter seinem Gaul hervor.

Die Hauptbelustigung besteht darin, daß recht viele

Pferde drauf gehen. Das erste Schlachtopfer war ein unglücklicher Schimmel, der niedergeworfen wurde, noch ein Weilchen zuckte und dann alle Viere von sich streckte. Ist ein Pferd blessirt, d. h. ordentlich getroffen, so reitet der Picador hinaus und läßt ihm die Augen verbinden; dann geht es wieder weiter. So sah der Prinz einen armen Schimmel, dem die Gedärme eine halbe Stunde hindurch bis zur Erde hingen. Der Reiter spornte ihn immer, ohne es vielleicht selbst zu merken, gerade in die Gedärme hinein, so daß der Mist herumspritzte. Das arme Thier witterte es jedesmal, wenn der Stier auf ihn zukam, und versuchte sich den wiederholten Stößen des Gegners zu entziehen; als aber dieser, — es war einer der letzten Stiere, die heute in den Schranken erschienen, — selbst nicht mehr angreifen wollte, so rückte der Picador ihm auf den Leib, und hielt vor ihm still, um ihn zu reizen. Indeß, trotz aller erneuerten Stöße, dauerte es doch eine geraume Zeit, ehe der arme Schimmel endlich zusammenbrach.

Zum Glück für die unter's Pferd fallenden Picadores theilen die Stiere den Fehler mancher Feldherren, und verschmähen es oder verstehen es nicht, ihren Sieg zu verfolgen. Nur ein- oder zweimal sah Prinz Adalbert den gehörnten Sieger wieder umbdrehen, um seinem Schlachtopfer den Gnadenstoß zu versetzen; ein paar unglückliche Braune traf dies harte Loos.

Auch die Bandeleros verfolgt der Stier nur ein paar Schritt weit. Läßt seine Kampflust nach, so wird die

Menge unruhig, man hört klingeln, Alles lärmt durch einander, selbst die Damen ereifern sich und rufen „fuego“ und die Männer schreien: „noch einen paxito“ (eine Paraphrase für „Lanze“). Endlich bricht Alles in den allgemeinen Jubelruf aus: „der brave Stier!“ Er hat sich ermannt! Da liegt der Picador und der Gaul schleppt sich nur noch auf drei Beinen. Doch mit diesem letzten Stoß ist alle seine Wuth verbraucht; mit dem Stiere will's nicht mehr gehen, er hat alle Lust verloren, denn er blutet heftig unter den Mähnen und am Halse. Da fällt die Musik ein. Die Bandeleros haben sich mit kurzen Stöcken bewaffnet, an deren einem Ende ein, mit einem Widerhaken versehener Stachel angebracht ist. Diese, mit ausgeschnittenem, weißem oder buntem Papier umwickelten Stäbe hoch über dem Haupte schwingend, laufen sie gerade auf den Stier zu, zwischen seine Hörner hinein, und stechen ihm den Stachel von vorn in den Hals, in dem Augenblicke, wo der auf's Neue zur höchsten Wuth entflammte Gegner eben das Haupt zum Stoße senkt, um ihnen den Leib aufzuschlitzen. Der Stier läuft nun wie rasend vorwärts; indes die Bandeleros haben den Körper weislich von der Seite gehalten und springen hinter die Blendungen.

Zuweilen befestigen sie auch eine Art Schwärmer, so wie glühende Stäbe im Fleische des Stieres, und diese Marterwerkzeuge sind es, welche die aufgeregten Schönen, von grausamer Lust entflammt, herbeiwünschen, wenn der Ausruf „fuego, fuego!“ ihren Rosenlippen entströmt, wäh-

rend ihre funkelnden, schwarzen Augen Flammenblicke voll Zorn und Verachtung auf den entkräfteten gehörnten Helden der Arena hinabsenden.

Immer neue Bandeleros sind bereit, sich diesen schönen Augen gefällig zu zeigen, und die vom Stier abgeschüttelten Stacheln durch neue zu ersetzen, damit seine Wuth nicht zu schnell verraucht.

Zum dritten Male erschallt die Musik! der dritte und letzte Act hebt an. Montes, der berühmte Montes, der Liebling des spanischen Volkes, der Erste unter allen Espadas der Halbinsel, tritt, in grüner Jacke, dem Stier mit gezogenem Degen entgegen, und hält ihm seinen krapprothen, mit weißer Borte verbrämten Mantel vor; in dem Augenblick, wo das wüthende Thier den Mantel annehmen will, stößt er ihm den Degen zwischen die Hörner, da, wo die Mähnen aufhören, in den Kamm hinein. Der Stier sinkt auf's Hintertheil zusammen, fällt dann auf die Seite, und Montes, der Erste seiner Kunst, wird mit Beifallsbezeugungen überschüttet. Die schwarzen Mantillas wogen hin und her, die begeisterten Damen wehen mit den Schnupftüchern, und die Herren werfen dem Sieger, während er herumgeht, sich gegen das Publicum zu verbeugen, von den obersten Gallerien ihre Hüte zu, die er sehr geschickt aufhängt und mit großer Gewandtheit ihren Eigenthümern wieder hinaufwirft. Montes selbst hatte, ehe er den Stier aufsuchte, sein schwarzes Sammetbarett einem Bekannten zugeworfen und erhielt es jetzt zurück.

Gleich darauf wurde ein zweiter Kämpfe mit breiter Stirn und mächtigem Gehörn, doch von kleinem Körperbau, in die Arena gelassen, und dasselbe Stück wiederum durchgespielt, bis endlich auf solche Weise acht Schlachtopfer gefallen waren. Die Mehrzahl derselben waren schwächliche Thiere, und selbst das kräftigste darunter würde in Deutschland noch immer für kein sehr starkes gehalten worden sein.

Mit jedem neuen Stiere wuchs die Spannung der fremden Zuschauer. Bald war der Prinz auch im Stande, jedem neu auftretenden Stiere sofort seinen Charakter an der Stirn anzusehen. Das spanische Publicum war übrigens durchaus nicht befriedigt; denn die Thiere wollten nicht recht anbeißen, oder wußten vielmehr nicht, was sie aus dem Ganzen machen sollten. Einige Male volontirte Montes als Bandeliero mit großem Muth und Geschick. Er stellte sich vor den Stier hin und sah ihn an, und der Stier schien sich wirklich vor ihm zu fürchten. Ein ander Mal hielt er sich an seinem Schweife fest und ließ sich von ihm herumzerren oder gab ihm einen Fußtritt von vorn zwischen die Hörner. Aber nur bei den kräftigeren Stieren trat Montes mit dergleichen Späßen hervor, bei den schwächeren blieb er davon. Einmal hätte das wüthende Thier ihn beinah erfaßt, denn Montes strauchelte und fiel; doch durch ein glückliches Geschick brach in demselben Augenblick auch der Stier in Folge eines Fehltrittes hinten zusammen.

Als die Torrida beendet war, lagen drei todte Pferde

im Circus; im Ganzen aber wurden funfzehn Pferde das Opfer des heutigen Spieles. Dessenungeachtet zeigte sich das Publicum sehr mißvergñügt, denn es hatte sich ja auf wenigstens vierzig Schlachtopfer dieser Gattung Rechnung gemacht.

Im Anfange zitterte Prinz Adalbert für das Leben der Picadores, denn er wußte nicht, daß sie gepanzert seien; doch sah er bald, daß ihnen nichts geschah, mit Ausnahme von zweien, die abgeworfen, indeß nur so leicht verletzt wurden, daß sie, ruhig an der Wand lehrend, dem fernern Treiben der Torrida zusehen konnten. — Man erkennt bald, daß sich hier das ganze Vergnügen hauptsächlich um ein Pferdegememel dreht, daß Stier und Menschen aber nur Nebensachen sind.

Das Stiergefecht macht im Ganzen einen unangenehmen Eindruck auf das Gemüth; man ärgert sich, sagt Prinz Adalbert, unwillkürlich über das grausame Spiel, und das nach Blut lechzende Volk, das gierig auf dasselbe hinabstarrt und sich dabei oft wie ein Besessener gebärdet, widert einen an. Dies Gefühl des Unwillens, des Abscheus, das im ersten Augenblick die ganze Seele erfüllt, stumpft sich allmählig ab; das Mitleid wird nach und nach von der aufregenden Spannung überboten, in die einen der tobende Kampf versetzt; man nimmt Partei für und wider, ja man kann sich von einem gewissen krampfhaften Interesse, das einen momentan erfaßt, nicht ganz freisprechen, von einem Interesse, das leicht in ein Wohlgefallen übergehen könnte.

— Doch das bessere Gefühl gewinnt wieder die Oberhand und man schaudert zurück vor diesen sich immer auf's Neue wiederholenden Scenen blutdürstigen Gräuels, die in dem pochenden Busen der feurigen Spanierinnen eine, mit jedem Augenblicke sich convulsivisch steigende, fast an Wollust greuzende Sympathie erregen. Mit fieberhaft glühenden Wangen und sprühenden Blicken schauen sie aus dem schwarzen Kantenrahmen ihrer, über das Haupt gezogenen Mantillas heraus; alles um sich her vergessend, stürmen sie abwechselnd Beifall, — ermuntern den Stier durch lauten Zuruf, oder träumen sich mitten in den Gefahren der Arena an die Seite ihrer Helden; jeder Stoß des Unthiers, auf den gefeierten Matador gerichtet, macht sie erbeben, und dennoch können sie der folternden Lust nicht widerstehen, hinab und immer wieder hinabzublicken, bis der Stier, von der sichern Hand des Espada getroffen, sich dort unten zu ihren schönen Füßen wälzt! —

Durch enge Straßen und über kleine Plätze folgten Prinz Adalbert und seine Gefährten der Menge zur Alameda, welche, von schönen Bäumen beschattet, sich am Ufer der Bai hinzieht. — Die Trachten, welche man in Cadix sieht, sind von denen im übrigen Spanien durchaus nicht verschieden; doch gehen auffallender Weise alle Landleute der hiesigen Gegend völlig unbewaffnet. Zwischen den schlanken, schwarzen Frauengestalten und ihren Majos, welche die Promenade belebten, zwischen dem südlich lebendigen Gewühl, lustwandelten, nach den Nationen getheilt, die See-

Offiziere in ihrer einfachen blauen, fast bürgerlichen Tracht, die allen denen gemeinsam ist, welche, dem schwankenden Element angehören, und sich auf festem Boden mehr als Fremdlinge fühlen. Von den Soldaten in ihren bunten Uniformen, nach französischem Schnitt, sah man wenige, wie überhaupt in Cadix, was auch nicht zu verwundern, denn die ganze Garnison gab man, außer der Miliz, auf ein einziges Infanterie-Bataillon von 600 Mann an, eine Zahl, die zu der Größe und Wichtigkeit dieses Platzes in starkem Mißverhältniß steht. —

Wer aber ahnt wohl unter den jungen, eleganten Herren im modischen Tract, die den allgemeinen Spaziergang durch ihre Gegenwart zieren, eben jene Studenten, welche jetzt, zur Zeit ihrer Ferien, eine Stunde des Tages daran wenden, in abenteuerlichen Costümen die Straßen von Cadix zu durchziehen, welche öffentlich an den Straßenecken nach dem Tacte des Tambourins, von Haufen gaffenden Volks umstanden, groteske Tänze aufführen, und dann, wie gemeine Bänkelsänger, im Kreise herumgehen, um sich auf diese Weise das Geld für ihre Studien zusammen zu betteln! —

Ein Theil der schwarzverhüllten Damenwelt hatte sich auf den Seitenbänken, unter dem Schatten der Bäume, niedergelassen, um die Abendkühlung zu genießen, ungestört flüstern und ruhig beobachten zu können, oder sich von den Vorübergehenden bewundern zu lassen. Die Abanicos jener Donnas waren in beständiger Bewegung, und die


andalufischen Augen hinter denselben wetteiferten an Feuer mit den goldenen Strahlen der Abendsonne, welche das leichte Laubdach der Bäume, das die Alameda und ihr Getreibe überschattet, die See und die fernen Küsten von Santa Maria mit glühendem Purpurlicht übergossen hatte. — Dies Augen- und Fächerspiel, bei welchem die spanischen Damen eine so ungemeine Grazie entwickeln, ist auf allen Alamedas dasselbe: in den breiten Alleen Malaga's, unter den schattigen Bäumen und den sprudelnden Springbrunnen Granada's, in dem herrlichen Thale zu den Füßen der Nevada, oder zu Sevilla. In dem romantischen Sevilla, wo beim Silberschein des Mondes die schönen, schwarzen Frauengestalten, auf hohem Balcone, oder in den offenen Hausthüren sitzend, den Reden ihrer Anbeter lauschen, während man durch die Gitterthüre und den schmalen Flur in den kleinen erleuchteten Hof dahinter blickt, mit der Säulenreihe ringsum, wo die Hausbewohner beim Plätschern der Fontaine gesellig bei einander sitzen, und hie und da der Ton einer Guitarre zu unseren Ohren dringt!

Die Alameda von Cadix hat indeß noch einen eigenthümlichen Reiz; denn neben dem bunt wogenden Gewühl der Menge gewährt sie gleichzeitig den Blick auf das Meer, auf das beständig wechselnde Element, das brausend heranzwogt, und sich am Fuße des Bollwerks bricht, auf dem man wandelt. Das Rauschen der Brandung, dieser harmonische Klang, dem man Stunden lang lauschen kann, ohne seiner müde zu werden, dieses Geflüster des Oceans, das in zür-

nendes Toben und Donnern überzugehen droht, und dann wieder in sanften Schwingungen kaum hörbar zu uns dringt, — das Rauschen der Brandung schlägt an unser Ohr und fesselt uns mitten in dem Gewühl, wie eine geliebte Stimme, die zum Herzen bringt!

Von der Alameda begab sich der Prinz in's Theater, die Oper „Lucretia Borgia“ italienisch zu hören. — Es macht einen sonderbaren Eindruck, daß alle Logen des nicht sehr geräumigen Hauses, namentlich der Holzplafond derselben, scharlachroth angestrichen sind.

Der herrlichste andalusische Mondschein versilberte bereits die Spiegelfläche der Bai, als die Reisenden auf die Rhede zurückkehrten.



Die Desertas und Madeira.



Die Sonne war bereits im Sinken, als um 6 Uhr Abends (am 29. Juli) die vier einzelnen Berge Porto Santo's in N.=W. 17° W. rechts vor der Fregatte, im Abstände von 38 Seemeilen, aus den Fluthen auftauchten, in welche sich vor vier Tagen das dunkle Cap Trafalgar, jener niedere, scharfe Vorsprung — das letzte Land Europa's — mit Einbruch der Nacht begraben hatte, während gerade das Geläute des Besperglöckleins die Mannschaft zur Abendandacht rief. Zwei dieser Berge waren klein und spitz, und machten bunte Reihe mit den beiden andern, welche größer und mühenförmig erschienen. Im Süden begann der Reigen mit einem Hügel der ersteren Gattung, um im Norden mit einem mühenförmigen Berge zu schließen. Die beiden mittelsten Erhebungen verbanden sich bald darauf durch einen Rücken, der zwischen ihnen dem Ocean entstieg. — Da tauchte die goldene Sonnenscheibe in's Meer hinab und übergoß Porto Santo mit glühendem Abendroth, während das niedere Land der Desertas, welches sich vor den Schiffenden ausbreitete, eine blaue Färbung annahm. Zwischen beiden

senkte sich ein dunkles Gewölk auf den Horizont herab, in welchem man Madeira zu unterscheiden glaubte.

Bei angenehmer kühler Luft, und nachdem es am Morgen ein wenig geregnet, war der Himmel überhaupt heute reich an schönen Wolkenbildungen, die, nach dem beständigen blauen Himmel im mittelländischen Meere, einen eigenen Reiz gewährten. Kurz darauf, nachdem man um vier Uhr Nachmittags den ersten Schimmer Porto Santo's vom Vormars entdeckte, wurden Vögel sichtbar, diese Vorboten des nahen Landes, welche auch Spix und Martius die Nähe Madeira's verkündet hatten.

Des Prinzen erster Blick fiel am folgenden Morgen (30. Juli) auf die schroffen, langgestreckten Felsinseln der Desertas, welche, eben von der aufgehenden Sonne beschienen, im prachtvollsten, rothigen Colorit rechts neben der Fregatte riffartig aus der dunkelblauen See emporstarrten. Hinter ihnen zeigte sich das duftig blaue Madeira, wie ein flach gewölbter, länglicher Berg mit etwas ausgezacktem Gipfel, der allmählig von der Rechten zur Linken hinter den Desertas fortzurücken schien. Mit der aufsteigenden Sonnenscheibe verlor sich das liebliche Rosenroth, welches über diese starren Felsen ausgegossen war, und verwandelte sich in jene eigenthümliche dunkelrothe Färbung, welche diese Inseln auf so merkwürdige Weise charakterisirt.

„Denke Dir,“ sagt Prinz Adalbert in seinem Tagebuche, zwei colossale, längliche Rubine, an die sich ein kleinerer schließt, in einer Reihe von S. nach N. in die Saphir-

schale des Ozeans gestreut, so hast Du das Bild der Desertas, wie es den Bewohnern der höheren Regionen erscheint, welche auf ihrer lustigen Bahn aus unsern kalten Zonen Hesperiens Gefilden zufliegen; das Bild des Rubin-geschmeides, das sich vor unseren Blicken hinzog, bespült von der saphirnen Fluth, welche unser Kiel durchfurchte!"

Bogia (Bujio), die südlichste dieser Inseln, hat von allen Seiten große Aehnlichkeit mit Capri. Ein Canal von 60 bis 300 Faden Tiefe und 1 bis 1½ Seemeilen Breite trennt Bogia von der größten der drei Desertas. Obgleich frei von Klippen und Untiefen, ist diese Durchfahrt dennoch gefährlich, da das überhöhende nördliche Ufer den Schiffen den Wind benimmt. Die größere Insel bildet einen langen, langen, scharfen Grath, der, bis auf einzelne kleine Einschnitte und Unebenheiten, in einer ganz geraden Flucht fortstreicht. Durch einen zweiten, aber schmaleren Canal geschieden, taucht, in einer Linie mit den beiden anderen Inseln, das kleine flache Eiland Ilheo Chaõ, gleich einer tafelförmigen Felsplatte kaum über die Oberfläche des Meeres empor.

Nördlich davon, mithin rechts daneben, erblickte Prinz Adalbert ganz deutlich vom Verdeck aus ein Schiff, welches auf die Fregatte zuzukommen schien. Allerdings bewegte es sich nicht, allein dies war bei der herrschenden Windstille nicht auffallend. Bald aber erfuhr der Prinz, daß es eine Täuschung; in Wirklichkeit war es nichts anders, als ein pyramidenförmiger Felsen!

Die ganze Ausdehnung der Desertas beträgt etwa zwei

deutsche Meilen. Madeira stand jetzt bereits mit seinem abgerundeten, sanft ansteigenden Berge über dem Canal zwischen den beiden Hauptinseln; um sieben Uhr schob es sich hinter Bogia, und um acht Uhr trennte es sich linker Hand völlig von den Desertas ab.

Da das schwache Lüftchen, welches sich zu Zeiten, die Stille unterbrechend, aus W.=N.=W. vom Lande her erhob, den San Michele eher noch in seinen Fortschritten hemmte, als seine Reise nach Funchal begünstigte, so schlug Capitain d'Arcollière, in der Hoffnung auf eine reiche Ausbeute an Vögeln und Fischen, eine Expedition nach Bogia vor, deren Südspitze die Fregatte unterdessen doubliren sollte, um die Gesellschaft jenseits derselben wieder aufzunehmen. Freudig wurde der Vorschlag angenommen — da erklang das silberne Pfeifchen, und der Ruf des Bootsmanns erscholl: „Arma il terzo Canotto!“ Der dritte Cutter ward ausgehikt, Flinten, Zeichenbücher, Schroot, Wein, Trinkwasser, Leinen zum Fischfang, Brot, Apfelsinen, Patronen u. s. w. wurden in das Boot hinabgeschickt, und der Capitain, Prinz Adalbert nebst seinen beiden deutschen Gefährten, sowie der Zoolog der Gesellschaft, Hauptmann Bellegarde von den Regi Navi (Marine-Infanterie) sprangen, sogar das tägliche Frühstück verschmähend, hastig nach. Der Cutter stieß ab, und steuerte mit kräftigen Ruderschlägen der Insel zu. Es schien Ebbe zu sein, denn aller Anstrengung zum Trotz blieb das Boot fast auf derselben Stelle, wie von unsichtbarer Macht gebannt. Glücklicherweise gebrach es

nicht an Zeit, da auch die Fregatte, ungeachtet sie alle Weinwand beigesezt hatte, nur kaum merklich auf ihrem weiten Bogen um Bogia fortrückte.

Das Boot ruderte und ruderte, und dennoch kam man der Insel nicht näher, deren dem Cutter zugekehrte, schmale Seite sich als ein zerklüfteter Fels darstellte. Jetzt zeigten sich eine Menge Seepögel, meist Möwen, über dem Schiff und fern über der Insel, oder ließen sich von den langen Bogen des Oceans schaukeln, auf denen sie sich behaglich niedergelassen hatten. Einen entenartigen Vogel dieser letzteren Gattung, Peterel genannt, schoß Graf Bismarck; außerdem fielen einige weiße Seeschwalben mit hellrothem Schnabel und Füßen als Opfer des heftigen Kleingewehrfeuers, das vom Cutter aus auf sie gerichtet wurde. Alles drängte sich in dem schwankenden Boot oder stieg auf den Bänken herum, um seinen Schuß anzubringen. In eine Rauchwolke gehüllt, näherte man sich dem Felsgestade. Endlich, endlich langte man unter den hohen Felsen der Desertas an. Welch ein Anblick! Welches Bild vulkanischer Kraft und Thätigkeit, vulkanischer Hebung und Entstehung! Welchem schauerlichen submarinen Feuerschlunde, welcher Spalte der Erdrinde waren diese ausgeglühten Lavariffe entstriegen, die so starr, so zerklüftet dastanden, als seien sie eben erst erkaltet, und so roth gebrannt, als glühten sie noch.

An mehreren Stellen stürzte der Fels in carmoisin- oder zinnoberrothen Lavawänden senkrecht ab. Auf diesen

prachtvollen, rothen Mauern ruhten, ohne alle Regelmäßigkeit lagernd, dunklere oder schwarze Horizontalschichten, welche ihrerseits oft wieder durch vereinzelte Streifen einer orangefarbenen, erdigten Masse getrennt wurden. An andern Stellen waren die Felswände bis unten schwarz gefärbt. Hier bestanden sie aus einem Gemenge schwarzer Körner, das ebenso sandähnlich schien, wie jene orange Schichten. Oft bildete der Fels nur eine hohle, schlackige Kruste, deren Oberfläche ab und zu eingestürzt war. Durch die so entstandenen Löcher drang das Tageslicht von oben in die Höhlen hinab, in welche gleichzeitig von unten die See eintrat. Doch nicht allein am Fuße des Felsens, sondern auch hoch oben, wo die zerklüfteten Wände in den blauen Aether hineinstarrten, erblickte man ähnliche röthliche Krusten, welche in sich zusammengebrochen erschienen, wie denn Alles hier zerglüht ausfah und zerschmolzen, so recht wie die ausgebrannten Schlacken vulkanischen Wirkens.

An vielen Stellen waren schmale, graue Adern in diesen feuerfarbenen Massen hinaufgestiegen, und hatten sich, eine dicke, immense Kruste bildend, über die Oberfläche der Insel ausgegossen. Dieses graue, harte Gestein schien dem Prinzen dieselbe Lava zu sein, mit der Rom und Neapel gepflastert sind: so basaltähnlich, daß man nicht weiß, ob man Lava oder Basalt vor sich hat. Einige der grauen Adern waren fast säulenartig zerklüftet; es fehlte nur die Regelmäßigkeit der Seiten. — Große graue Basalt- oder Lavablöcke mit eingesprengtem Olivin lagen über den Strand

ausgestreut; an einigen derselben glaubte der Prinz Figuren eines schwarzen schlackenartigen Ueberzuges zu entdecken.

Raum war das Boot gelandet, als sich diese vulkanische Einöde auf mannigfache Weise zu beleben begann; denn einmal angekommen, fand Jeder genug zu thun. Das blankte Messer in der Hand, verfolgten die Matrosen zwischen den Blöcken allerhand Seethiere, unter andern rothe Crustaceen, auf italienisch *Granchi*, die sich schnell davon machten, und kleine, schwarze, stachelige *chatons de mer*, während Einige von der Gesellschaft überall am Strande herumstreiften, und in den Klüften hinauffletterten. Unterdessen schossen die Andern Seeschwalben oder fingen Fische, von denen es auf dem klaren Grunde, 10 bis 20 Fuß unter dem Boote, in reichster Fülle und Farbenpracht wimmelte. Da sah man rothe und gelbe, ganz kleine und etwas größere Fische sich regen und durch einander schillern im schönsten magischen Schmuck. Doch die herrlichste Ausbeute des Fanges war, außer einem großen, aalartigen Fisch (*Muraena*) ein buttähnliches, lila Fischlein, dessen Flocken so wundervoll blau gefärbt waren und ganz so metallartig glänzten, wie die Flügel der blauen *Kolibris* auf dem Berliner Museum.

Der Prinz hatte sich vom Strande abgewandt, und war in der Hoffnung, den von Mäwen umschwärmten Gipfel des schroffen Felseilandes zu erreichen, in einer steilen Schlucht über loses Geröll aufwärts geklettert, als ihn einige Schüsse auf Seekälber wieder hinab riefen. Leider gingen sie fehl und verscheuchten die Thiere; statt

ihrer sah der Prinz nur die schwarze Flosse des Haiſiſches aus der See hervorragen, dieſes geſchwornen Feindes der Menſchheit, der ſogar, wenn er dem Schiffe eben nur folgt, nach dem Glauben der Seeleute, Schwerkranken den Tod bringt. Wohl ein Duzend Haiſiſche zeigten ſich kurz nach einander, doch von jedem kam immer nur die Rückenfloſſe zum Vorſchein. So oft geſchoſſen wurde, tauchten ſie unter.

Nachdem man ihnen eine Zeit lang die Kreuz und Quer mit dem Boote gefolgt war und nun wieder der Fregatte zurüderte, wurde plötzlich ein Schrei vernommen. Allgemeine Stille. — Ein zweiter Ruf! — Alles lauſchte geſpannt. — Länger konnte aber Prinz Adalbert dem Drange ſeines Herzens nicht widerſtehen, und ſchnell brannte er zur Antwort ſeine beiden Flintenläufe ab. Die Matroſen behaupteten zwar, die Seekälber ſeien es, die ſo geſchrieen hätten; allein es war ganz deutlich eine menſchliche Stimme. In der Erwartung, einen abſchreckenden, halb verhungerten Robinson Cruſoe, ein wahres Bild des Entſetzens, vom ſichern Tode zu erretten, wurde das Boot gewendet und man ſteuerte der Klüfte wieder zu. Der Prinz durchſpähte mit ſeinem elfenbeinernen Opernglaſe alle Klüfte, alle größeren und kleineren Höhlen des Fieſens — aber leider vergebens. Endlich entdeckte er zuerſt einen und dann zwei Menſchen unten in einer ſehr entfernten Höhle am Ufer. — Die vermeintlichen Menſchen waren jedoch, wie ſich bald herausſtellte, nichts weiter als ein Paar weiße Fieſen. — Da hörte man wiederum rufen! — Welcher Unglückliche

mochte auf dieses wüste, unwirthbare Eiland verschlagen sein, welcher Zufall ihn hergeführt haben! —

Bogia hatte wieder die Gestalt verändert; eine Felspyramide trat links an der Insel hervor, als wäre es die von Capri, und schon färbte der Spiegel der hohen Felsen die See wieder blutig roth, da wurden plötzlich zwei Schaaf sichtbar, welche hoch oben an der Felswand entlang gingen, bald noch ein drittes, und dann zwei weiß gekleidete Männer ganz oben in einer Höhle. — Nun erkannte man, daß es Hirten waren, welche den Reisenden vermuthlich nur nachgerufen hatten, um sie zum Besten zu haben; denn jetzt ließen sie dieselben ruhig nach der Fregatte rudern, ohne sie weiter zu belästigen. — So war man denn um eine interessante Robinsonade gekommen! — Es ist übrigens schwer zu begreifen, wovon die Schaaf hier fett werden, da sich fast gar keine Spur von Vegetation auf der Insel findet, außer ein paar Hände voll herba glaciata, jenem Eiskraut, dessen geriebenen Saamen die Guanches als Surrogat für Mehl benutzten, und einige weiße Blümchen.

Als sich das Boot der völlig still liegenden Fregatte näherte, warf sich Graf Oriolla, den Haisfischen zum Trotz, in's Meer und schwamm an Bord. Bald darauf ward die heutige reiche Ausbeute an Fischen bei heiterem Mahle verzehrt. Der Mittag wurde am Lande zugebracht, und die Wärme war nicht so drückend schwül, wie in Spanien und Italien. Bei Sonnenuntergang hatte man die Desertas hinter sich und Madeira nördlich, während die

Fregatte sich am Mittage unter $32^{\circ} 19' 2''$ nördlicher Breite und $16^{\circ} 29' 25''$ westlicher Länge von Greenwich befunden hatte. Die Nacht war wundervoll, eine herrliche Sternennacht. Durch die Kanonenpforte in seiner Cajüte erblickte Prinz Adalbert die Cassiopeja ganz tief am Horizont — auch das langgestreckte Madeira unterschied er in duftiger Ferne. Einzelne Gestirne spiegelten sich in der See, die zuweilen stark leuchtete — sie war vollkommen glatt, kein Lüftchen regte sich. Es ist auffallend, daß in der Nähe dieser Inselgruppe die Windstillen so häufig sind, obgleich man jeden Morgen die Wolken sich über Madeira thürmen sieht, die den Landwind bringen; allein sie senden ihn nur drei bis vier Meilen in See, so daß er die Fregatte hier nicht erreichte. Eben diese Windstillen waren der Grund, weshalb der Capitain sich südlich der Desertas hielt, denn in dem Canal zwischen den Inseln und Madeira können sie leicht, in Verbindung mit den herrschenden Strömungen, bei der Nähe des Landes gefährlich werden; um so mehr, da unter den senkrechten Wänden beim „Brazenhead“ (Cabo do Garagão, d. h. des Seevogels) und an vielen andern Stellen der Küste kein Ankerplatz zu finden ist.

Am 31. Juli Morgens war Messe und das Wetter so still, daß man den Vormittag ungefähr auf derselben Stelle zubrachte, wie gestern, und sich am Mittage noch in $32^{\circ} 5' 15''$ nördlicher Breite und $16^{\circ} 39' 36''$ westlicher Länge von Greenwich befand. Erst etwa zwischen vier und

fünf Uhr wurde das Schiff von dem Landwinde erreicht, gegen den man nun ankreuzte. Madeira wurde nach und nach deutlicher, man unterschied schon die Risse, Einschnitte und Thäler in den Gebirgen. Bereits gestern waren einzelne Häuser an den Bergen sichtbar gewesen, sie vermehrten sich jetzt, und noch vor Sonnenuntergang konnte man Funchal erkennen.

Schon in aller Frühe, am 1. August, steuerte die Fregatte grade auf den Ankerplatz bei Funchal zu. Etwa um sieben Uhr wurden die Bramsegel geborgen, man warf das Roth, und hielt sich fertig, den Anker fallen zu lassen. Da wurde der Wind plötzlich still, der S. Michele hatte die Grenzlinie zwischen dem schwachen See- und Landwind erreicht, und befand sich jetzt auf dem Punkte, wo beide sich gegenseitig paralytirten. Man blieb daher in einem unaufhörlichen Brassen; denn kaum war gebrast, so drehte der Wind, die Segel lagen back, und es mußte umgebrast werden. Der Capitain des portugiesischen Acht-Kanonenschooners „Esperanza“, der sardinische und der preussische Consul kamen während dessen an Bord. Um halb zehn Uhr endlich führte ein günstiger Windstoß das Schiff grade auf den gewünschten Ankerplatz, welchen der portugiesische Capitain bezeichnet hatte.

Der Prinz hatte hinlänglich Zeit das paradiesische Eiland von der Rhede aus anzustaunen, denn erst um zwölf Uhr erwartete er den Militair- und den Civil-Gouverneur der Insel, welche sich hatten ansagen lassen. Die vorlie-

gende Gebirgskette trug ganz den Charakter der Gebirge Genua's und der Seealpen bei Villesfranche und Ventimiglia; die pittoresken Bergformen, die scharfen Umrisse, die vielen Schluchten, Wasserrisse und kleinen Thäler, die sich zum Theil jäh bis an den Strand hinabsenkten, — Alles erinnerte den Prinzen an die reizenden Hänge der „Riviera“, nur mit dem Unterschiede, daß das frische Grün hier fast bis zu den rauhen Gipfeln hinanreicht.

Am Fuße des Gebirges, und zum Theil schon am Anberg, liegt — beherrscht von seiner Citadelle, dem Forte do Pico, das im Nordwest von steiler Höh' auf die Stadt hinablickt — das hübsche, reinliche Funchal, welches sich unten am Strande der flach geschweiften Bucht weit ausdehnt. Es zeichnet sich durch das viele Grün zwischen den spitzen, nordischen Dächern aus; hier und da ließ das Fernrohr eine schwarze Cypresse, die Krone einer vereinzeltten Palme, oder, eine neue Erscheinung, das hellgrüne Niesenblatt der Banane, zur Seite des rothen, baumartigen Oleander, erkennen. Hoch an den Bergen hinauf reichen die einzelnen weißen Häuschen, als wären die Hänge mit unzähligen hellen Pünktchen bestreut. Doch über Alles erhaben, wie auf der Spitze einer Pyramide, liegt in dem letzten Grün das weiße Kirchlein Nossa Senhora do Monte mit seinen beiden Thürmen, auf dem schmalen, gewölbten Grath, zwischen zwei scharf eingeschnittenen Schluchten. Mitten aus der Stadt ragt unten der dunkle, viereckige Thurm der Cathedrale, mit scharfer Spitze, hervor, während

sich unter den Häusern am Strande ein großes, weißes Gebäude, der Gouvernements-Palast, auszeichnet, leicht kenntlich an dem aus der Mitte der Mauer vorspringenden, nicht einmal die Höhe des Daches erreichenden Thürmchen. Nicht weit davon steht ein hoher, dünner, cylindrischer Thurm, welchem man seine profaische Bestimmung, als Krahn zu dienen, kaum ansehen kann.

Auf der Westseite der Stadt sondert sich der „Loo-rock“ (Forte do Ilheo), ein schwarzer Fels im Meere, mit der darauf liegenden Batterie, von dem kurzen Absturz, mit dem die sich links über Funchal sanft wölbenden grünen Hügel und abgerundeten Kuppen gegen die See endigen. An diesem Absturz der Ponta da Cruz sind die ribbenförmigen Basaltsäulen deutlich zu erkennen. Noch weiter links, im fernen Westen, über dies Cap hinaus, sieht man die dunkle, senkrechte Wand, die colossale, schwarze Mauer der Ponta do Sol vorragen, mit welcher der Kamm der hohen Gebirgskette Madeira's sich jählings in den Ocean stürzt. Eben so ist der hohe, walbgekrönte, gewölbte Berg, der sich rechts von Funchal in Osten erhebt, senkrecht gegen die See abgeschnitten. Auch hier steht der rothe Fels zu Tage und senkt sich in Terrassen als Cap Brazenhead gen Osten in's Meer hinab. Die Strandbefestigung Funchal's beginnt mit einer Batterie von ein paar Geschützen schon westlich des betaschirten Forte do Ilheo. Im Ganzen erkennt man, den „Loo-rock“ abgerechnet, durch das Fernrohr fünf Küsten-

batterien, die am Ostende der Stadt mit dem auf drei Terrassen liegenden Forte S. Jago endigen.

Funchal wurde zu Anfang des funfzehnten Jahrhunderts von einem der beiden Entdecker Madeira's (zu deutsch Holz, ein Name, welchen die Insel wegen ihres Reichthums an Holz empfing), João Gonsalvez Zarco, gegründet. Da die Dichtigkeit des Gehölzes den Anbau sehr erschwerte, so ließ er die in der Nähe Funchal's gelegenen Wälder anzünden. Der Brand griff um sich und verzehrte nach siebenjähriger Dauer fast alles Holz der Insel; aber die Asche befruchtete das Land. Das Getreide trug im Anfange sechzigfältig, und mit dem vom Brande verschonten Holze, das von vorzüglicher Beschaffenheit war, wurden Portugal und noch manche andere Länder versorgt.

Nach dem Besuche der beiden Gouverneurs begab sich Prinz Adalbert an Land, um seinen Gegenbesuch zu machen. Trotz des von ihm ausgesprochenen Wunsches, das Incognito zu halten, und obgleich die preußische Flagge nicht gehißt war, bemannte der portugiesische Schooner die Raaen, und feuerte mit der Voo-rock-Batterie gleichzeitig den Salut. Viel Volks hatte sich am Strande versammelt und begleitete den hohen Reisenden bis zu dem bastionirten Eingange des Gouvernementsgebäudes, wo die Wache im Gewehr stand. Beide Gouverneurs kamen dem Prinzen bis zur äußeren Treppe entgegen und führten ihn durch den Saal, in dem die sämtlichen Portraits ihrer Vorgän-

ger aufgehängt waren, in ein kühles Gemach, in welchem das Bild der Königin hing.

Auch zurück geleitete den Prinzen ein großer Volkshaus bis zu dem Hause des Herrn Hasche, eines Hamburgers, der zur Zeit das preußische Consulat verwaltete. Hier traf Prinz Adalbert mit einigen Offizieren der Fregatte zusammen, um nach Nossa Senhora do Monte zu reiten.

Zwischen Mauern steigt der Saumweg kühn den jähren Hang hinan, an dem hoch oben das weiße Kirchlein entgegen leuchtet. Von der Mittagssonne hell beschienen, glänzt es wie ein heller Stern am kühlen Waldesaum; schaut mild und friedlich hinab auf das lachende Thal, auf die grünen Weinberge, auf die Pergolas und Nebendächer, welche den Abhang beschatten, auf die reizenden Gärtchen, die in tropischer Ueppigkeit prangend sich am Fuße der Lehne unter das frische Grün des Weins mischen, auf die vielen Landhäuser, die reizenden Quintas, die weiß wie die Flocken des ersten Schnees hinein geschneit sind mitten in diese duf-tigen Gefilde und in den rankenden Pflanzen zu hängen scheinen — auf die Villa manches reichen Briten, neben welcher der Fächer einer Pinie sich in der Seebrise entfaltet, oder die dunkle Chypresse sich feierlich ernst erhebt — und endlich auf das liebliche Funchal, welches, den Fuß des Berges säumend, sich in den Fluthen des azurnen Oceans zu baden scheint, des Saphir-Meeres, in dem der glühende Himmel des Südens sich spiegelt.

Was aber vor Allem den Blick so magisch fesselt, und den Wanderer wie ein Traumbild aus fernen Wunderlanden anblickt, das ist die Fülle der Bananen, die in den Gärten zur Seite des Weges wuchern und der Gegend einen nie gesehenen Reiz verleihen. In Gruppen dicht gedrängt sieht man sie bei einander stehen, diese Repräsentanten der Giganten-Vegetation der heißen Zone, wie Fremdlinge, die fern der Heimath brüderlich zusammenhalten. Ihre schildförmigen Blattcolosse bilden ein immenses, saftig grünes Dach, das tiefe Schatten auf den Boden wirft. — Doch sie bewegen sich, diese Schatten, der frische Seewind rauscht, labende Kühlung fächelnd, in diesen Blättern, sie in viele Federchen bis zu den Blattstielen spaltend. Zuweilen wechseln die Mauern, die sich am Wege entlang ziehen, jedoch das freie Umschauen nie behindern, mit Hecken ab. Und was für Hecken! Rothe Hecken von Rosen, Fuchsia und duftendem Heliotrop. Wenn sich auch dann und wann der Brombeerstrauch unter sie mengt, wird man doch reichlich entschädigt durch den prachtvollsten, baumartigen Oleander, der in nie gesehener Schönheit an der Straße prangt. Hie und da hing, wie ein Thautropfen, die weiße Glocke der lieblichen Datura zwischen den Ranken, oder neigte sich voll Anmuth auf die Wandernden herab! — Sogar Passionsblumen waren in dieser Blumenpracht zu entdecken.

Mit jedem Schritte, den man höher kommt, nimmt die Aussicht an Schönheit und der Bergpfad an Steilheit zu. Man ließ den Kößlein die Zügel, und sie klotzten

emſig bergan, wenn auch zuweilen der Hinterhuſ auf dem glatten Lavapflaſter ausglitt. Zwei hohe Drachenbäume ſtanden vor den aufwärts Steigenden, und daneben erhoben, am Eingang in den ſchattigen Garten des Conſuls, eine Menge blauer Hortenſien ihr kugelförmiges Haupt. Man ritt daran vorüber, und gelangte in einen Wald von Kaſtanien, Nußbäumen und Ahorn, deſſen kühlender, erfrifchender Schatten reiche Erquickung gewährte. Dieſe Waldes- kühlung, belebt durch den erfrifchenden Seewind und das murmelnde Bächlein, wehte die Reiſenden ſo heimathlich an, daß ſie ſich wieder nach ihrem lieben Deutschland verſetzt glaubten. — An dem Kirchlein Noſſa Senhora do Monte wurde Halt gemacht und man eilte die Stufen der breiten Treppe zur Terrasse hinan, um von hier aus der herrlichen Ausſicht zu genießen. Den lieblichen Abhang hinunter gleitet der Blick auf die freundliche Stadt und die weite Bucht mit dem Voo-rock in einer Tiefe von 1774 Fuß, während am fernen Meereshorizont ein matter Schimmer die Deſertas verkündigt.

Das beſcheidene, ſtille Kirchlein verlaſſend, dem die Engländer den Namen „the Mount-church“ beigelegt haben, wandten ſich die Reiſenden wieder der heimathlichen Küh- lung des nahen Waldes zu. Nach wenigen Minuten gelangten ſie zu dem wahrhaft paradieſiſchen Garten des Mr. J. D. Webſter Gordon, eines reichen Kaufmanns und Chefs eines der erſten Handlungshäuſer von Funchal. Schon der reinliche, gut gehaltene Fußpfad verkündete die

Nähe des Engländers, dessen Sorgsamkeit und Pflege sich bis in's kleinste Detail hinein aussprach, sobald man die leichte Einzäunung passirt hatte, welche den Garten vom Waldsaume sondert. — Die Söhne des Hauses gesellten sich zu den Fremden, und ihr Erzieher, der jugendliche Mr. Andrew Picken, ward der Führer der Gesellschaft, welche sich hier von dem prachtvollsten Blumenflor und der reichsten Auswahl seltener Pflanzen umgeben sah. Bäume aus allen Welttheilen saßen die frischen, das Auge erquickenden „Greens“ ein, oder stiegen aus ihnen in malerischen Gruppen und Bouquets auf. Europa hatte seine Edelstanne und seine Eichen geliefert, Neuholland eine Fülle von großartigen Banksias, und Amerika war gleichfalls nicht zurückgeblieben. Alle hatten würdige Repräsentanten ihrer Flora gestellt, die den Rahmen zu der herrlichen Aussicht bildeten, welche der der Mount-church an Schönheit nichts nachgiebt. Mißtriß Gordon empfing die Gäste sehr zuvorkommend in ihrem comfortablen Landhause, dem reizenden „Mount-house“, und setzte ihnen von dem vortrefflichen Obst ihres Gartens, nebst Wein und Wasser vor. Dabei zeigte sie ihnen ein schönes Werk über Madeira, welches Mr. Picken herausgegeben, und ihr als Anerkenntniß für die wohlwollende Aufnahme gewidmet hatte, die er in ihrem Hause erfahren. Vor vier Jahren nämlich war Mr. Picken todtfrank an der Schwindsucht auf Madeira angelangt, wie denn überhaupt diese Insel schon seit Jahren, namentlich im Winter, ein Zufluchtsort für brustleidende Engländer ist,

die von dem herrlichen, gleichmäßigen Klima ihre Heilung erwarten, eine Hoffnung, die bei dem jungen, talentvollen Künstler auch sehr bald in Erfüllung ging, so daß er den Unterricht der Kinder des Hauses übernehmen und die schönen Zeichnungen machen konnte, welche er später selbst mit Meisterhand auf den Stein übertrug. — Man giebt die Zahl der Kranken, welche sich durchschnittlich hier aufhalten, sehr verschieden, zwischen vier- und achthundert an.

Nach Funchal zurückgekehrt, fanden die Reisenden im Hause des Consuls ein treffliches Mahl bereitet, dem weder der berühmte Dry Madeira noch der Malvasier der Insel fehlten. Auch Bananen setzte ihnen Herr Hasche vor; es waren die ersten, welche Prinz Adalbert genoß, allein sie wollten ihm durchaus nicht behagen; bekanntlich muß man sich an diese Frucht erst gewöhnen, ehe sie mundet.

Nach dem Diner wurde ein zweiter Ritt, und zwar nach dem bewaldeten Berge auf der Ostseite der Stadt unternommen, wobei man Funchal in seiner ganzen Länge durchziehen mußte. Die Bauart der Häuser ist sehr verschieden von der der spanischen Städte, und erinnerte den Prinzen an die Ansichten von Rio de Janeiro, welche der General-Consul Thieremin herausgegeben hat. Die Dächer sind spitz, und die Balcons, obgleich sie häufig vorkommen, scheinen doch kein ganz nothwendiges Erforderniß. Das Straßenpflaster besteht, wie in Ceuta, aus kleinen Steinen und bildet Arabesken vor den Hausthüren. Dabei herrscht überhaupt große Reinlichkeit im Orte. An einigen Stellen

wird die Stadt, wie Messina, von ausgetrockneten Bergströmen durchschnitten; schattige Alleen, meist von Ahorn, fassen sie ein.

Die Tracht der Bewohner Madeira's ist höchst einfach. Die Männer gehen in Hemdsärmeln, Tuchwesten und leinenen Hosen einher, den Wirbel bedeckt ein höchst komisches Käpplein von dunkelblauem Tuche, dessen, einem Rattenschwanz nicht unähnliche Spitze, einige Zoll hoch schopfartig in die Luft ragt, was dem Ganzen einen fabelhaften, fast chinesischen Anstrich verleiht. Die Frauen tragen dasselbe Käppchen, und dazu große Pelерinen von dunkelblauem oder scharlachrothem Tuche. Dagegen sieht man bei den Landleuten häufig dunkelbraune, gestricke Mützen. — Die Gesichter der Einwohner zeichnen sich meist eben nicht sehr vortheilhaft durch starke Backenknochen aus. Auch die Frauen sind von diesem Fehler nicht frei und haben in der Regel auffallend starke Lippen. Sie können daher mit den schönen Spanierinnen keinen Vergleich aushalten.

Wenn auch die Bettelerei hier fast so gang und gebe ist, wie in Italien, so nimmt auf der andern Seite wieder die außerordentlich zuvorkommende Höflichkeit der Bewohner für dieselben ein. Sie ziehen stets, so oft man ihnen begegnet, freundlich das Käpplein; ja es geht so weit, daß, wenn ein Einwohner einen Fremden, gleichviel ob Herr oder Diener, zu Fuß antrifft, er ihm ohne weiteres sein Pferd anbietet.

Die einzigen Fremden, denen unsere Reisenden heut Nachmittag begegneten, waren einige franke Engländer, die

von den Bergen herabkamen. Der starke Verkehr mit England macht sich in jeder Beziehung geltend. Essen und Lebensart sind ganz englisch, eben so ist die englische Sprache fast von allen Classen der Einwohner gekannt. Da selbst die Uniformen der Garnison erinnern, ihrem Schnitte nach, an die britischen Truppen. Das erste Linien-Bataillon war dunkelblau mit gelben Kragen, die Artillerie dagegen dunkelblau mit roth. Nach der Zeit hat auch die ganze portugiesische Infanterie rothe Kragen und Aufschläge erhalten.

Die Pferde gingen sicher und schnell den Berg hinauf, denn es hieß tüchtig zureiten, wenn die Gesellschaft das Ziel ihrer Excursion noch bei Tage erreichen wollte. Dabei leuchte neben jedem Miethsgaul ein, mit einem hohen Alpenstock mit eiserner Spitze bewaffneter Insulaner einher, sich abwechselnd an dem Schweife des Thieres haltend, um sich mit fortschleifen zu lassen. Wenn auch, bemerkt Prinz Adalbert, diese Leute eine staunenswerthe Ausdauer und eine beneidenswerthe Lunge besitzen, wovon sie am hentigen Nachmittage gewiß eine vollgültige Probe ablegten, so kostet es einem doch jedesmal da, wo diese unglückliche Gewohnheit herrscht, eine Ueberwindung, ehe man sich zu einer schnelleren Gangart entschließt.

Ein lustigeres Bild, als ihre schweißtriefenden Begleiter, gewährten die munteren, aus allen Weltgegenden zusammengeschneiten Rosse der heiteren Cavalcade. Graf Bismarck tummelte einen schönen, feurigen, arabisch aus-

sehenden Falben, Graf Viry thronte auf einem langen, aber hübschen, englischen Braunen, ein Anderer riß, ohne sichtlichem Erfolg für die Verkürzung der „pace“, an den starren Kinnladen eines heftigen Grauschimmels aus New-York, während der Prinz seinen rothen Stock aus Sevilla auf dem Rückgrade eines spanischen Pony's tanzen ließ, der, nicht ohne Mühe mit den hochbeinigen Gefährten wetteifernd, seinen Reiter dennoch öfters siegreich an ihnen vorbei trug. — Der breite Saumweg, welcher ziemlich steil bergan führte, gewährte überall einen freien und wundervollen Rückblick auf Funchal und die Rhede.

Die Region der Bananen hörte bald auf, der Wein, die Aloë, der Cactus stellten sich ein; doch erreichen die beiden letztgenannten in Sicilien eine größere Höhe. Die Aloë soll namentlich hier gar nicht zum Blühen kommen, ja man erblickte auf Madeira nicht einen ihrer großartigen Blüthenstengel. Dagegen sah man links am Wege eine *Agave americana*, eine, der *Jucca* ähnliche Pflanze, mit einem enormen Blüthenstengel, und tiefer unten, am Ausgang der Stadt, eine brasilianische Fichte. Hie und da zeigte sich das Zuckerrohr, welches einst einen Haupthandelsartikel Madeira's ausmachte, und auch die Kaffeestaude fehlte nicht.

Nach einem scharfen Ritze von etwa einer Stunde wurde der waldbedeckte Rücken jenes Berges erreicht, der, im Osten der Stadt, ein Zweig des Hauptgebirgsstocks der Insel, weit gegen die See vorspringt. Hier oben, mitten

in ächt deutschen Wäldern von Tannen, Buchen, Eichen, Kastanien und Ahorn, die hier in kräftigster Fülle gedeihen, liegt, etwa in gleicher Meereshöhe mit der „Mount-church“, der Palheiro, das Ziel des Ausfluges, der Park des Don João da Camara, eines Nachkommen des oben genannten Zarco. Von diesem Berge herab erblickte man Funchal unter sich. Vor ihm in der See lag der „Loo-rock“. Dicht dahinter entdeckte Prinz Adalbert einen zweiten, kleineren Fels im Meere, zu welchem eine Art Mole von der Küste hinüberführt, so daß hinter dem Loo-rock ein kleiner Hafen entsteht, der das Landen der Böte sehr erleichtert. Auf der Rhebe ließ sich im letzten Dämmerlichte die Fregatte erkennen. Die andere Aussicht nach Osten über ein bewaldetes Thal, ebenfalls auf die See, ward durch die plötzlich eintretende Dunkelheit sehr gestört.

Der Ritt nach Funchal hinab durch die kühle Nacht war prächtig — wahrhaft romantisch. Besonders schön nahmen die Richter sich aus, die hoch hinauf an den schwarzen Bergen wie unzählige Glühwürmchen flimmerten. Oben beim Abreiten war es so kühl, daß die Reiter, wie in unserem Norden, die Kleidungsstücke zuknöpfen mußten; doch je tiefer sie kamen, je milder, je tropischer wurde die Luft. Hie und da schlug einer der friedlichen Insulaner in der offenen Thüre seines Hauses die Laute. Um neun Uhr erreichte man den Strand, wo das Boot der Fregatte lag. Die See leuchtete etwas bei der Rückfahrt an Bord. Von

der Rhede gesehen, nahmen sich die Richter an den Bergen fast noch malerischer aus, als vorher vom Lande.

Der folgende Tag (2. August) ward zu einer Excursion nach dem Curral das Freiras bestimmt, einem tiefen Felsenkessel, der, im Nordwesten von Funchal, ziemlich in der Mitte der vulcanischen Bergkette liegt, welche den Grath der Insel bildet. An dem jenseitigen, nordöstlichen Rande dieser kraterartigen Vertiefung steigt der, von Funchal nicht sichtbare, Pico Ruivo, der höchste Berg Madeira's, nach Bowdich's Messung, zu der Höhe von 5788 Fuß über dem Meere an, während der Pico Arriero im Osten desselben sich nur bis zu 5110 Fuß Höhe erhebt.

Auf allgemeines Anrathen hatte Prinz Adalbert die zeitraubende und weniger lohnende Besteigung des Pico Ruivo aufgegeben und sich zu dem Ausfluge nach dem gepriesenen Curral entschlossen, der denn auch in aller Frühe, von dem herrlichsten Wetter begünstigt, angetreten wurde.

Es war ein schöner, frischer Morgen, kühl wie in Deutschland, als man am Landungsplatze die Pferde bestieg und die Stadt durchstreifte. Unter dem Forte do Pico fortreitend, hatten die Reiter das Freie bald erreicht. Die Ansicht von Funchal mit dem steilen Pic-Fort im Vordergrunde war ungemein malerisch. Auch hier auf der westlichen Seite ist die Vegetation so schön wie auf der andern; doch schien es, als könne das Land noch regelmäßiger angebaut werden, als bisher. Auf den grünen Hügeln glänz-

ten auch hier, doch mit Strohhitzen abwechselnd, kleine, weiße, zerstreut liegende Häuser freundlich entgegen.

Was für ein paradiesisches Eiland, schreibt Prinz Adalbert in seinem Tagebuch, ist dieses Madeira, wo das herrliche, wunderbar gleichmäßige Klima die üppigste Vegetation, die prachtvollste Pflanzenfülle der verschiedensten Zonen dem vulcanischen Boden entlockt! — wo am Strande des dunkelblauen Meeres ein mildes, durch den Seewind gemäßigtes Tropen-Klima herrscht, das mit jeden Hundert Fuß verticaler Erhebung an labender Kühlung gewinnt, bis man, in den Schatten deutscher Wälder gelangt, die energische, Geist und Körper erfrischende Luft des Nordens einathmen, und erquickt und gehoben durch den heimathlichen Eindruck der nächsten Umgebung, von nordischer Kraft auf's Neue belebt und durchrieselt, den Blick auf Bananen, Palmen, Cactus, Agaven und Oleander hinabstreifen lassen, während der reichste, üppigste Weinbau an den zerrissenen, fruchtbaren Lavahängen wuchernd zu uns hinanklimmt! —

Nachdem man die ersten Hügelreihen, den Rücken des Pico da Cruz, überschritten, gelangt man bei Camara dos Lobos an das tief eingeschnittene Thal der Ribeira dos Soccorridos, eines jener ausgetrockneten Bergströme, dessen wild zerrissenes Bette, gleich einer jähen Schlucht, wie mit eisernem Finger in die Hänge des Gebirges hineingekracht erscheint. Beim Hinabreiten zu der neuen, steinernen Brücke, die sich kühn über den Abgrund wölbt, blickt man

rechts, zwischen hohen Felswänden, in das obere, enge Flußthal hinein, das im Hintergrunde von einem schwarzen, zackigen Felsgebirge geschlossen wird, während zur Linken das Auge die Ribeira dos Soccoridos durch den lachenden Theil des Thales gegen die See hin begleitet, wo die Thalsole mit Wein, hohem Rohre, mit Yams, einem der Hauptnahrungszweige der Bewohner Madeira's, und massigen Bananengruppen dicht bewachsen ist. Da, wo der nackte Fels nicht zu Tage steht, sind auch die Thälwände mit Pergolas von Wein überzogen. Außerst malerisch nahm sich dazwischen eine reizende Gruppe von Bananen aus, die wie ein ungeheures Bouquet aus einer hochgewölbten, schwarzen Felshöhle am jenseitigen Abhange hervorquoll. Das frische Grün der colossalen Blätter, die in pittoresker Verwirrung und dennoch voller Grazie wild durch einander wucherten, contrastirte ganz eigen mit der schweren, finsternen Decke, die darüber hing.

Raum hat man die Brücke passirt, so steigt man jenseits zu der Höhe des Estreito auf, wo Ortschaften den gepflasterten Saumweg einfassen. Auf den Balcons, an den Fenstern, unter den Weindächern, drängten sich die Neugierigen zusammen, die Caravane zu sehen.

Ueberall um Funchal und bis hier hinauf findet man schön gefaßte, sprudelnde Quellen und Brunnen, die den Reisenden erquicken. — Hat man den Saum des Kastanienwaldes erreicht, wo der Weg sich zum schmalen, holprigen Fußsteig verengt, da sieht man zwischen den Schatten

der Bäume hindurch eine Lehne vor sich. Kaum ist auch diese erstiegen, so erblickt man jäh unter sich einen Abgrund, einen kraterförmigen, großen Kessel, grün und schroff, lieblich und grausig, recht wie das schönste Schweizerthal — dies ist der Curral! Dort drüben, unten auf grüner Matte, am Felsvorsprunge, liegt ein Nonnenkloster.

An der waldigen Lehne wurde gefrühstückt, und zur Feier des Geburtstages Sr. Königlichen Hoheit des Prinzen Waldemar von Preußen dessen Gesundheit getrunken, worauf man nach Funchal zurückritt. Graues Regengewölk hatte die Gesellschaft von dem Rande des majestätischen Abgrundes vertrieben, dem die Ribeira dos Soccorridos entströmt; einige Regentropfen ereilten sie dennoch; aber bald wölbte sich der blaue Himmel wieder in ungetrübter Heiterkeit, und die Küste breitete sich im vollsten Glanze ihrer Lieblichkeit zu den Füßen der Wanderer aus.

Am Nachmittage belebte die Ankunft zweier kleiner, britischer Kreuzer die Rhede. Kurz zuvor, ehe man sich im S. Michele zu Tisch setzte, ankerte die Ahtzehn-Kanonenscorvette „the Satellite“, deren Bestimmung der stille Ocean war, hart neben der Fregatte, und kaum war die Tafel aufgehoben, als neuer Kanonendonner die Ankunft der Sechzehn-Kanonens-Brigg „the Albatros“ verkündete, die nach West-Indien ging.

Ein Besuch an Bord des, gleich der Brigg überfüllten Satellite, und ein vortreffliches Luncheon, das Capitain Fitzgerald Gambier seinen Gästen vorsetzte, füllte den

Vormittag des 3. August angenehm aus. Das höfliche Anerbieten des Veztgenannten, dem Prinzen mit der Corvette bis Rio das Geleit zu geben, wurde von diesem sehr gern angenommen. Es war dem Prinzen ein erneuter Beweis für die große Zuborkommenheit, welche er überall auf seiner Reise von Seiten der britischen Befehlshaber erfuhr. Am Nachmittage gesellte sich ein drittes englisches Kriegsschiff zu den bereits auf der Rhede ankernden, die Cleopatra von 26 Kanonen, welche den neuen Gouverneur, General Sir William Gomm, nach Mauritius bringen sollte. Auch dieses Schiff wollte Rio berühren. Endlich darf auch ein französisches Kriegsdampfboot nicht unerwähnt bleiben, welches eine große Anzahl wilder Thiere vom Senegal nach Frankreich führte, und das die Fregatte schon bei ihrer Ankunft hier vorfand. — So lagen denn sechs Kriegsschiffe vor Funchal und nur vier Kauffahrer! — ein Beweis, wie sich fast alle Course zu den verschiedensten Flottenstationen hier schneiden.


Später, gegen Abend, ging der Prinz auf der Ostseite der Stadt an Land, wo ihm zwei Palankins begegneten. Dieselben haben die Form einer mit Vorhängen versehenen Wiege ohne Räder; Frauen und Kinder saßen darin. Wagen kennt man hier gar nicht. Zum Transport bedient man sich statt ihrer ganz kleiner, mit Ochsen bespannter Holzschlitten, welche vortrefflich über die kleinen Pflastersteine hingleiten.

Bei der Rückkehr an Bord fand Prinz Adalbert

das Verdeck des S. Michele wie umgewandelt. Herren und Damen aus der Stadt hatten sich zu einem improvisirten Balle eingefunden, der sich allerdings mit dem prachtvollen Feste nicht messen konnte, welches der Admiral Graf Birg dem Prinzen vor dessen Abreise von Genua am Bord der Fregatte gab, wo das breite Verdeck mit Flaggen und Lampen so reich verziert war, daß es manchen Ballsaal an Pracht und gewiß jeden andern an eigenthümlichem Reiz und romantischem Schimmer übertraf. Der Tanz war schon in vollem Gange, und allgemeine Heiterkeit herrschte trotz der allgemeinen Sprachverwirrung. Bei den meisten der schönen Insulanerinnen (ein Prädicat, auf welches nur wenige dieser Damen mit einigem Scheine von Recht Anspruch machen konnten) kam man mit englisch, französisch oder italienisch durch; einzelne verstanden nur die wenigen spanischen Brocken, deren die Fremden mächtig waren; andere, selbst auch diese nicht fassend, wollten portugiesisch angesprochen sein, beschieden sich aber gern in Ermangelung dessen, wenn man nur recht anhaltend mit ihnen um die Gangspinn, dieses große Hinderniß, mit Glück, Ausdauer und Geschick herum zu walzen verstand, oder in den Touren des Contretanzes nicht fehlte. — In die harmonischen Klänge der fröhlichen Tanzmusik mischte sich das Gerassel der schweren Ankerkette eines großen Ostindienfahrers, der in der finstern Nacht neben der Cleopatra nach weiter Reise den Anker fallen ließ. — Um halb elf Uhr stieß das Bootgeschwader, welches die heiteren Besucher und die fröhliche Damenwelt

Funchal's ihren Behausungen wieder zuführen sollte, vom Bord der Fregatte ab.


Das lang ersehnte „Lisbon-Packet“, dessen verzögerte Ankunft die Reisenden mehrere Tage hier zurückgehalten hatte, war endlich in der verflossenen Nacht, und zwar ohne Briefe für sie, angelangt. Sie verließen daher noch an demselben Tage, den 4. August, die Bucht von Funchal. Trotz ihrer guten Ankerplätze, die namentlich während des in den Sommermonaten vorherrschenden Nordostwindes den trefflichsten Schutz gewähren, ist die Rhede dennoch den heftigen Südost- und Südweststürmen ausgesetzt. Diese gefährlichen Winde wehen vom November bis Anfangs März, und zwar am unheilbringendsten für die Schiffe vor Funchal in den ersten beiden der genannten Monate. Eine schwere See pflegt ihnen voranzugehen, welche gegen die Küste, begleitet von umspringenden Böen, heranrollt. Dann ist es gerade noch Zeit, das Schiff unter Segel zu bringen und das Weite zu suchen, um nicht von dem nachfolgenden Sturme an den Felsen Madeira's zerschellt zu werden.



VI.

Der Pic von Teneriffa.





Schon am frühen Morgen des 6. August war der Abhang, den man gestern kaum geahnt hatte, jetzt, wo er sich dunkel gegen den Nebel absetzte, ganz deutlich für den Abfall eines Berges zu erkennen. Bald darauf zeigte sich ein anderer, westlich vom vorigen, der sich ebenfalls in die See senkte.

So hatte man denn nun wirklich die mit Wolken bedeckten Gebirge Teneriffa's vor sich; — ein warmer, brauner Duft lag auf dem großartigen Felsgebirge, dessen Formen nach und nach immer deutlicher hervortraten; hoch darüber breitete sich hochaufgethürmtes Gewölk aus, das als eine einzige, compacte Masse mit der schroffen Bergkette, auf der es lastete, den Fluthen des Oceans entstiegen zu sein schien. Man näherte sich der Küste. Es war das Land bei Punta de Anaga (Punta di Naga), der Nordostspitze der Insel. Unfern derselben starrte ein pyramidaler Fels, la Mancha, aus der See empor, während zwei der drei „Rocas de Anaga (di Naga)“ dahinter zum Vorschein kamen. Gleichzeitig schimmerte, hoch an den Bergen, ein einzelnes, weißes Haus entgegen, welches der Prinz bald für die Vigie von „Atalaya“ erkannte. — Das Gebirge, auf dem es gelegen, beginnt im Nordost der Einsattelung von Laguna, und zeichnet sich, wie Herr v. Buch sehr richtig sagt, durch seine „abenteuerlichen Formen“ aus. Besonders gilt dies von seinen südlichen und südöstlichen Abfällen, zwischen Atalaya und la Santa Cruz. Es ist unmöglich, sich bizarrere Gebirgsformen zu denken, als die

Natur sie hier vorführt. Man sieht hier die sonderbarsten Regelberge, spitze, zackige Grathe, die wie Messerrücken die scharf und tief eingeschnittenen Schluchten trennen, und sich, unter einander parallel laufend, in die See senken.

Der Bananenhain an der Mündung des Thales von Squeste entging schon um deswillen den Blicken des Prinzen nicht, da er diesem durch das schätzenswerthe Werk seines berühmten Landsmanns (L. v. Buch) über die canarischen Inseln als ein Repräsentant der Vegetation Ostindiens wohl bekannt war. Obgleich dem Auge dieser Hain selbst nur wie ein kleiner, grüner Fleck erschien, so ließen sich dennoch die Riesenblätter der Bananen durch das Fernrohr deutlich unterscheiden. Auch erblickte man bald darauf San Andrea an der Mündung einer jener Schluchten. Während es mit den wenigen Bananen, die es beschatten, und mit dem kleinen Thurmsort, das es schützt, ebenfalls an Steuerbordseite der, die Ostküste entlang segelnden Fregatte liegen blieb, begann man vor sich la Santa Cruz zu unterscheiden, das sich mit seinen beiden hohen Thürmen, seinen Forts und flachen Dächern als ein ächt spanisches Städtchen darstellte.

Noch war der scharfe Grath Teneriffa's, die Cumbra, in Nebel gehüllt, noch lagerte schweres Gewölk auf ihr und verdunkelte den Horizont; — da plötzlich durchbrach eine weißliche Pyramide diese auf einander gethürmten Massen, und hoch, hoch aus den Lüften, von seiner hehren, düsteren Wolkenburg herab, schaute, fast wie ein dreieckiger Hut ge-

staltet, der obere Regal des colossalen Pic de Tehde stolz und mächtig hernieder; jener dem Ocean entstiegene Riesen-vulcan, der die Kraft des Passats bricht und ihn aus seinen Wegen lenkt! — Links vom Pic ragte ein kleines Stück des Circus wie ein schwarzer Rücken über den Wolken hervor.

Dieses herrliche, längst ersehnte Schauspiel dauerte nur einen Moment, — im Nu war es wieder verschwunden. Santa Cruz ward deutlicher — endlich wurde der Anker geworfen.

La Santa Cruz macht, von der Rhebe aus gesehen, gleich allen spanischen Orten, einen reinlichen Eindruck. Dicht an der Stadt zeigt sich einiges Grün, dazwischen gewahrt man einzelne Bananen, während neben dem einen der beiden Hauptthürme eine hohe, schlanke Palme weit über die Dächer hervorragt. Unfern davon steht ein weißes Haus, auf dem die spanische Flagge weht; dicht davor liegt eine Batterie, welche an die kurze Mole stößt. — Im Ganzen zählte der Prinz fünf bis sechs Batterien oder einzelne, zur Küstenvertheidigung bestimmte Werke, von denen ein Thurm und noch ein anderes kleines geschlossenes Werk auf der Nordseite der Stadt erst nach dem verunglückten Angriff Lord Nelson's angelegt worden sein sollen. Dieser, trotz der hingebendsten Tapferkeit der britischen Seeleute und Soldaten fehlgeschlagene Landungsversuch am 25. Juli 1797 ist geschichtlich merkwürdig durch die großen Opfer, die er forderte; Nelson selbst wurde, als er, aus

dem Boot an's Land springend, den Degen zog, der rechte Arm zerschmettert.

Auf der Landseite hat la Santa Cruz keine Vertheidigung. Hinter der Stadt, gegen Laguna, erhebt sich allmählig das Terrain. Einige Mühlen krönen diese Höhen. Laguna selbst ist von der Rhede aus nicht zu entdecken; dagegen erkennt man ganz deutlich das an dieser sanft ansteigenden Lehne gelegene Nuestra Señora de Gracia. Das Colorit dieser sanften Hänge ist ganz das warme, verbrannte Braun Malta's und Malaga's, während die oft erwähnten, sonderbaren Gebirge in Nordost, durch den spärlich auf ihnen wachsenden Cactus, eine dunklere, mehr grünliche Färbung, ähnlich den Bergen der schottischen Hochlande, annehmen. Gegen Osten verdeckte jenes heiße, das Auge blendende, weißliche Gewölk, das seit Gibraltar fast als ein Vorbote der Nähe Afrika's erschienen, Canaria und die übrigen Inseln. Dazu kam noch eine drückende Hitze, wie man sie in Madeira nicht empfunden hatte; das reaumursche Thermometer zeigte auf der Rhede + 20°, 0 im Schatten.

Als der Prinz am Nachmittage auf einige Stunden an Land ging, um die Stadt zu durchstreifen und ein wenig in ihrer Nähe zu zeichnen, badeten sich bei dem Molo eine Anzahl nackter Jungen im schwarzen Schlamm der Ebbe und wateten im seichten Wasser um das Boot der Fregatte herum. — Der Blick von dem Kopf der nur wenige Schritte langen Mole auf die sonderbaren Gebirge in Nordost ist sehr eigenthümlich. — Die Hauptstraßen der Stadt sind

reinlich; von den entlegneren läßt sich jedoch nicht dasselbe rühmen. Die meist einstöckigen Häuser haben größtentheils flache Dächer; spitze sieht man seltener. Balcons sind nicht so allgemein, wie in Spanien; statt ihrer laufen um einzelne Gebäude hölzerne Gallerien herum, was lebhaft an den Stuhl der Schweizerhäuser erinnert. Sehr absonderlich, aber nicht eben sehr geschmackvoll, ist die Tracht der Frauen des gemeinen Volkes. Auf ein weißes, nicht immer ganz reines Tuch, das auf Schultern und Nacken herabfällt, stülpt sich ein runder Männerhut von Stroh oder schwarzem Filz, der nicht im Stande ist, den Gesichtern dieser rohen und zänkischen Weiber etwas von ihrer Häßlichkeit zu benehmen.

Eine unvermuthete Erscheinung waren dem Prinzen einige abgemagerte Kameele mit einem Höcker, die ihm in den Straßen begegneten. Zu L. v. Buch's Zeiten existirten sie nur auf Canzerote. — Außerhalb der Stadt sieht es etwas wüßt aus, doch in den Gärten dicht um dieselbe stehen einzelne hübsche Palmen und Bananen, auch blühender Oleander. Man scheint hier viel Cactus anzubauen; aber er kam kaum über der Erde hervor. In einer Schlucht an den Bergen lag ein Haus sehr malerisch zwischen Zypressen. — Mit Eintritt der Dunkelheit kehrte Prinz Adalbert an Bord zurück. Die Nacht war schön und sternhell.

Der prächtige, kühle Morgen des 7. August, welcher die wohlgefälligen, langen Linien der Cumbra völlig von

Wolken befreit, in leichtem, grau-violettem Dufte zeigte, schien ein guter Vorbote für die heutige Expedition über Drotava auf den Pic, dessen höchste Spitze kaum merklich, eben nur wie ein kleiner, weißer Punkt, über jenem Grath hervorblickte. Bereits um halb sieben Uhr ging der Prinz an Land, und gleich nach Richardson's Hotel, wo sich die kleine Gesellschaft in dem Bananenhofe mit dem Springbrunnen versammelte. An dem Ausfluge nahmen Theil vom S. Michele: Graf Biry und Lieutenant Mantica, und von der Satellite: Lieutenant Egerton, Dr. Foster und der kleine Volontair von der ersten Classe, Mr. Scowell. Der Doctor hatte als Arzt des „black Eagle“ Se. Majestät den König von Preußen jüngst auf dessen Ueberfahrt nach England begleitet.

Nach kurzem Verweilen zog die Gesellschaft durch die noch unbelebten Straßen von la Santa Cruz hinaus in die verbrannte Ebene, die allmählig sanft gegen die Einsattelung von Laguna hinansteigt. Die breite, gepflasterte Straße überschreitet bald hinter der Stadt den Baranco de los Santos, und begleitet ihn dann ein Stück weit. Unter Baranco (sprich Waranco) versteht man hier das tief in den Fels gewaschene Bett eines Bergwassers oder eine scharf eingeschnittene Schlucht, einen ravin. In dieser Jahreszeit waren die Bäche in derselben meist ausgetrocknet. Vom Wasser glatt abgewaschen lag der Basalt in dem Grunde des Baranco des los Santos klar zu Tage. Die schöne Straße hört an dem Lavaströme auf, der aus den

Regeln über Laguna am Ende der Cumbra kommend, sich hinab gegen die See wendet. Obgleich die Lava weniger uneben war, als die des Vesuv, mußten sie die Pferde gleichwohl vorsichtig und mühsam überschreiten.

Am Anfang dieses Lavafeldes steht eine Mühle, und daneben ein ganz kleines, schwach besetztes, gemauertes Fort ohne Kanonen, das, wie es scheint, die Bestimmung hat, im Fall einer überlegenen feindlichen Landung, der zum Abzug gezwungenen Garnison von Santa Cruz eine letzte, vortheilhafte Stellung auf der Ostseite der Insel zu gewähren und eventuell ihren Rückzug über das Gebirge nach Drotava zu decken. Jenseits des Lavastromes beginnt die breite gepflasterte Straße auf's Neue.

Die Vegetation nimmt etwas zu, wenigstens im Barranco de los Santos, wo Cactus und Aloë die Seitenwände überziehen. Auch stehen nahe am Wege einige von den geraden stockähnlichen Cactus, die jedoch, ebenso wenig wie die anderen Stauden dieser Gattung, die gewohnte Höhe erreichen. Es ward allmählig grüner und die ersten Bäume zeigten sich wieder, seit den Gärten von la Santa Cruz. — Einzelne Häuser stehen am Wege. — Man ritt an der Kirche Nuestra Señora de Gracia vorüber, wohin eben die Einwohner der umliegenden Gehöfte wallten, denn es war Sonntag. Einige Buden waren davor aufgeschlagen, der Prinz verstand die Arrieros: „es sei heute das Fest der Kirche.“ — Die Gegend wurde immer eigenthümlicher; rechterhand hatte man in sechs bis sieben sich

hinter einander fortziehenden Reihen jene Berge von abenteuerlichen Formen und verschiedener Färbung, die sich gegen die See und die Einsattelung senkten, sowie gegen die Ebene, in welcher, vorwärts, Laguna lag; links erhoben sich die Eruptionskegel am Ende der Cumbra, deren Ausbrüche wahrscheinlich der Erhebung des Pic vorhergingen.

Man ritt in das 1620 Fuß über dem Meere gelegene Städtchen Laguna ein, das einen freundlichen, belebten Eindruck machte. — Die Sonntags-Costüme sind sehr originell; der hohe, runde Hut herrschte bei beiden Geschlechtern wieder vor, doch hatten die Frauen heute Kopf und Nacken in feine, glänzende Tücher von weißer oder zeisiggelber Wolle, mit breitem, weißen Seidenbesatz gehüllt, und gestreifte, reinliche Kleider angezogen. Die Männer dagegen schienen es kalt zu finden, obgleich die Sonne schon hoch am blauen Himmel stand, denn sie hatten noch ihre wollenen Decken um, die oben mit einer Schnur um den Hals anschließen, und unten, wie die Bettdecken, mit einem schmalen Streifen von dunkler Farbe durchwirkt sind; während wieder Andere lange Pelzjacken oder schwere, zum Theil mit Pelzkragen versehene Mäntel trugen, wie sie bei uns gebräuchlich sind. Weniger frostig zeigten sich die Bauern oder Arrieros, welche bereits die Decken abgeworfen hatten. Ein weißes Hemd, eine bunte, meist roth und schwarz gestreifte Weste, leinene Hosen, deren eines Bein bis auf die halbe Lende heraufgestreift war, oder bunte, nach spanischer Sitte an der Seite aufgeschnittene Beinkleider bildeten ihren ein-

fachen Anzug. Ein paar elegante Spanierinnen in schwarzen Mantillas gingen eben in die Kirche. — Die Frauen sind hier hübscher, als in la Santa Cruz, eine Bemerkung, die sich überhaupt auf der ganzen Nordwestseite Teneriffa's aufdrängte. — Laguna hat meistens einstöckige Häuser mit hölzernen Balcons oder Gallerien. Auf einigen flachen Dächern waren auch hie und da einzelne Hauslauch-Pflanzen, vielleicht die Ueberbleibsel jener „Sempervivum-Dächer“ zu sehen, die L. v. Buch hier antraf.

In der Ebene, ein kleines Stück außerhalb der Stadt, wurde Halt gemacht, um zu frühstücken. Der Platz war gut gewählt. Auf der einen Seite hatte man die Cumbra-Abfälle, über welche eben die Spitze des Pic hervorblühte, und auf der andern, mitten in dem sanften, flachen Kessel oder der Terraintülle, welche die Cumbra von den abenteuerlichen Gebirgsketten im Nordost der Insel trennt, das Dertchen Laguna mit seinem hohen dunklen Thurm und der langen Reihe von Windmühlen mit Segeltuchflügeln rechts daneben. Ueber die Höhen, hinter Laguna fort, sah man die See und, ganz leicht hingeworfen, die schönen Umrisse von Gran Canaria.

Jene lange Reihe von Windmühlen erwähnt Leopold v. Buch, weil an ihnen sich im October die Verwandlung des Nordostpassats in Nordwestwind deutlich kund giebt.

Von hier ging der Ritt durch eine kahle Gegend oder sparsame, grüne Maisfelder, um die Abfälle der Cumbra herum. Rechts vor sich sieht man den Ocean und die andere

Küste Teneriffa's, während man unter sich, am Ende der gegen die See geneigten Ebene, die kleinen Orte Tacaronte und Tegueste erblickt, bis man zu dem Brunnen von „Agua Garcia“ gelangt, wo die Pferde getränkt werden. Hinter dem trogartigen Brunnen öffnet sich eine enge, dunkle Schlucht, der das klare Bergwasser entströmt. Das jenseitige hohe Ufer des Baches wird von schönem Laubholz, zwischen dem einzelne Palmen das stolze Haupt erheben, beschattet. Je mehr man sich der Nordwestküste nähert, je üppiger wird die Vegetation.

Schon lange hatte der Prinz das hohe Haidekraut gesucht, von dem ihm Herr v. Buch einst erzählte; jetzt erst bemerkte er, daß Alles, was er für junge Fichten gehalten hatte, Haidekraut war. Auf den Rändern eines Baranco, in den er hinab sah, standen dicht neben einander oft 20 Fuß hohe Erica-Bäumchen.

Der Abhang von der See bis zu den bewölkten, waldigen Bergen der Cumbra ist mit Wein, Feigenbäumen, einzelnen Orangen und Lorbeerbäumen bedeckt, während gegliederte Euphorbien die Ränder des Weges überziehen. Die Vegetation nimmt bis Matanza mit jedem Schritt an Fülle und Mannigfaltigkeit zu. Hier erst erreicht sie ihren Gipfel, indem unzählige, schlanke Palmenstämme zwischen den andern Bäumen und Sträuchern einzeln empor steigen und sie mit ihren reichen, graciösen Kronen überragen — „ein Wald von Palmen ist es nicht,“ bemerkt Prinz Adalbert, doch wollte man sie vereinigen, so könnte man einen

großen, schönen Wald aus ihnen machen! Madeira möchte ich die Bananen-Insel, Teneriffa dagegen die Palmen-Insel nennen“. — Obgleich grausamer Weise einzelnen Palmen die Kronen abgehauen oder ihnen die Zweige über dem Kopfe zu einem in die Höhe stehenden Bündel zusammengebunden sind, fehlt es dennoch nicht an den prächtigsten, vollsten Kronen.

Man überschreitet mehrere Barancos, an deren Wänden die Tosca, der Luff, deutlich zu erkennen, reitet durch das Dorf la Vittoria, von da wieder hinab und abermals durch einen Baranco, bis man die Lehne von Santa Ursula erreicht. Eine Allee 20 Fuß hoher, gelbblühender Aloës faßt den Weg ein, der zu dem Palmenhügel hinauf führt, auf welchem das Dorf liegt. —

Bisher war das Auge nur der wenig gekrümmten Küstenlinie bis Puerto Drotava gefolgt; — jetzt wendete der Weg sich scharf links, um den Ausläufer jenes Berges herum, der bisher alle weitere Aussicht benommen hatte, und plötzlich, an den Rand eines steilen Abfalls gelangt, blickte Prinz Adalbert in die lachende, blühende Ebene hinab, die sich zu seinen Füßen ausbreitete. An ihrem Saum, gegen das im Osten in die Wolken aufsteigende 6 bis 7000 Fuß hohe Gebirge der Cumbra und des Circus, erglänzte, von der glühenden Mittagssonne freundlich beschienen, das weiße Städtchen Villa Drotava. Die jungen, frischen Arrieros der Reisenden ließen jetzt ihre melancholischen, spanischen Lieder schweigen, und Alles rief: „la Villa,

la Villa!" Im Norden wird die herrliche Fläche gleichfalls durch jenen Berg begrenzt, der hoch oben in der Cumbra wurzelnd, sich von einer ihrer Kuppen, dem 5658 Fuß hohen Perezil, wie eine grade Linie schräg gegen Santa Ursula herabsenkt, während er, von Süden gesehen, als ein steiler, ungeheurer Absturz erscheint. Ihm gegenüber, die reizende Ebene im Süden einfassend, erhebt sich der schroffe Tigahga, der sich ebenfalls, gleich einer colossalen Mauer, aus den Wolken gegen die azurne Fluth hinabzieht, welche den Westrand des lachenden Thales bespült. — Hier liegt Puerto Drotava zu den Füßen zweier Eruptionseegel, die von Weitem fast wie Maulwurfshaufen erscheinen; auf seiner Rhede schaukelten sich zwei bis drei Schooner.

Man stieg in die Ebene hinab. Wenn auch hie und da sich unter das unbeschreiblich frische Grün gelbe Maisfelder mischten, — denn seit Agua Garcia war der Mais nicht mehr grün, wie bei Laguna, — erschien dennoch die prächtige Ebene mit ihren lachenden Fluren, ihren endlosen, schattigen Pergolas, die fast unter der Last des wuchernden Weines erliegen, ihrem Kastanien- und Vorbeersaum, der sich gen Osten an den sanfteren Hängen der Gebirge hinanzieht — wie der reichste, üppigste Garten. Brombeerhecken fassen den Weg ein, ein paar kräftige Repräsentanten des *Pinus canariensis* stehen zur Seite und werfen ihre Schatten über ihn hin. Sind auch die Palmen in dem lieblichen Thale verschwunden, um in den Gärten Drotava's erst wieder zu erstehen, so findet der Reisende doch reich-

lichen Ersatz dafür in den abenteuerlichen, höchst sonderbaren Gestalten einiger großen und schönen Drachenbäume, an denen er vorüber reitet.

Zwischen Gartenmauern nähert man sich der Stadt Drotava, die sich malerisch einen sanften Hügel hinanbaut. Prachtvolle Bananen, die ersten, die man seit Santa Cruz wieder zu Gesicht bekam, überragen diese Mauern mit ihren Riesenblättern und beugen sich in hohen, schattigen Bogen darüber hin. Es war drei Uhr des Nachmittags, als die Reiter in dem engen Hofe der „Fonda“, nahe bei der Kirche, von ihren müden Pferden absaßen. — Prinz Adalbert machte noch vor dem Essen einen kleinen Spaziergang und hatte die Freude, einen ungeheuren Drachenbaum im Garten der „Casa Franqui“ zu entdecken; eine gewaltige Palme stand als Pendant an der andern Seite des Hauses; Büsche von dunkelrothen Rosen und rothem Oleander im Vordergrund, untermischt mit dem frischen Hellgrün der schönsten Bananenblätter, gaben dem Bilde seine Vollendung.

Nach dem Diner wurde die wenig belebte Alameda besucht, eine breite, von schönen Bäumen beschattete Terrasse. Der Blick auf die Stadt hinab ist sehr malerisch; leider war die Sonne bereits untergegangen und der Pic, der dem Ganzen die Krone aufsetzen muß, verschleiert. Den Rest des Abends verlebten die Gefährten des Prinzen in dem Cirkel der schönen Doña Ines de Lobo, bei welcher sie der Oheim der Dame, ein gewisser Don Balthasar, ein Mitbewohner der Fonda, eingeführt hatte. Sie unterhielten

sich vortrefflich und tanzten bis spät in die Nacht hinein. Der Prinz, so wie der kleine Mr. Scowell, hüteten das Haus.

Der durchschwärmten Nacht zum Trotz wurden bereits am andern Morgen (8. August) um halb sieben Uhr die Thiere bestiegen. Prinz Adalbert war allein seinem muntern Isabellen treu geblieben. Die übrige Reisegesellschaft hatte sich heute sämmtlich mit Maulthieren beritten gemacht. So zog die kleine Caravane durch die blühende Ebene Drotava's, aus der die erquickendsten Morgendüfte in den blauen Aether aufstiegen, dem Pic zu, dessen gelblichweiße Spitze zur Linken hinter dem Gipfel des Tigahga hervorragte. Weiter links benahmen die seitwärts sich hinziehenden Berge der Cumbra alle Aussicht. — Kurz hinter Drotava wurde der breite Baranco de San Antonio durchritten, welcher aus den Kastanienwäldern der bis zum Gipfel grün bewachsenen Cumbra herabkommt. Hohe Kastanienbäume, Erica und Lorbeer beschatten die Ränder dieser von senkrechten, schwarzen Wänden eingefassten Schlucht. Der Rückblick auf Drotava, — auf die lachende Ebene, begrenzt durch den steilen Berg von Santa Ursula, der sich von der See bis an die Cumbra heranzieht, gehört zu den malerischsten, die man sich denken kann.

Von hier an führt der Weg längere Zeit schräg auf die Berge zu, über Felder und an Weinbergen fort, an einzelnen Gruppen kleiner Hütten vorbei, bis zum Saum des Gehölzes. Es ist ein niederes Gehölz, in das man

tritt, von Erica- und Lorbeersträuchern, die kaum die Höhe eines Mannes zu Roß erreichen, sehr verschieden von den schattigen, hochstämmigen Wäldern, in denen der Baranco de San Antonio seinen Ursprung nimmt. Doch das frische Grün des Lorbeer erfreut das Auge und entschädigt für Vieles. — Man reitet lange darin fort, und überschreitet manchen kleineren oder größeren Baranco.

Die Luft ward nach und nach kühler. Ohne es zu merken, war man bereits ein gutes Stück gestiegen; statt des verschwundenen Lorbeers mischte der dufende Brezo fein fahles Grün mit dem dunkleren der immer niedriger werdenden Ericasträucher. Da kamen allmählig die der Meeresfläche entstiegene, jetzt frei im Raume schwebenden Nebel und Wolken an dem Tigahga hinauf; der Prinz sah sich um: eine riesenhafte, dunkle Wolkenwand stand senkrecht einige tausend Schritt weit hinter ihm. Ihr unterer Rand berührte die Ericawaldung an der Berglehne zu seinen Füßen und entzog die sanft ansteigende Ebene Drotava's und die See seinen Blicken. Hoch oben am Saum der riesigen Wolkenwand sah hie und da ein schmaler dunkelblauer Streif vor, in welchem man, obgleich nicht ohne Mühe, den durchschimmernden Seehorizont erkannte. Je höher man stieg, je mehr gewann man die Aussicht auf ein ähnliches, wolliges oder welliges Wolkenmeer, wie es sich jüngst auf dem Aetna zeigte. Der schmale Reitpfad führt an den oberen Hängen der Cumbra unter einem theilweis zusammengestürzten Regal von rothem und gelbem

Bimsstein fort, welchen die Führer „Hajar“ nannten, und gelangt, allmählig ansteigend, kurz ehe er die obere Grenze der Erica-Zone erreicht, zu einem Geröll wild über einander gestürzter Lavablöcke. Auf diesen von der Sonne warm beschienenen Blöcken sitzend, wurde das Frühstück eingenommen.

Zum ersten Mal sonderte sich der Pic deutlich von dem Tigahga. Ein riesenhafter Kegelsberg, an Gestalt dem oberen Kegel des Aetna ähnlich, an Größe ihn aber bei weitem übertreffend, ragte der Teyde hoch über die mit Lavageröllen übersäete, vor den Reisenden sich erhebende Lehne empor. Seine Seitenwände steigen sanft an, wie die des Schneekoppentegels; die linkerhand rundet sich ein wenig nach oben zu und markirt dadurch den Absatz, wo der Piton, jenes Kegelschen von weißlichem Bimsstein, beginnt, das von hier wie ein auf den großen Kegel gesetztes, weißes Käpplein erscheint. Die rechte Wand des Piton bildet dagegen mit der rechten des Pic eine zusammenhängende Linie, die nach ihrer Basis zu schroffer herabfällt, als senkte sie sich in eine durch die vorstehende Lehne verdeckte Schlucht. Weiter rechts, durch einen Zwischenraum von der Basis des Pic deutlich geschieden, erhebt sich mit einer kurzen Ansteigung, als sei er demselben Thale entsprossen, der Tigahga, der, je mehr man sich ihm nähert, ein um so schrofferes Ansehen gewinnt. — Während der mächtige Pic sich wie eine grünlich schwarze Masse, an der sich wieder Streifen und Risse von verschiedenen Nüancen

herabziehen, dunkel und scharf gegen den Aether absetzt, senken sich linkerhand, damit grell contrastirend, jene Felder gelben Bimssteins an dem unteren Theile seines großen Kegels in breiten Streifen herab, sich gleichsam ausschüttend über den runden, sandigen Rücken des Monte Trigo, der sich hier an den Fuß des Berges lehnt: blendend, wie Ströme weißen Sandes, die sich in ein Sandmeer ergießen.

Bei brennender Hitze ward nach einer halben Stunde wieder aufgebrochen. Bald hatte man das jetzt kaum noch drei bis vier Fuß hohe Haidekraut hinter sich; mit ihm verschwand alle Vegetation bis auf die *Retama blanca* der Cumbra, die von jetzt an die einzige Begleiterin der Aufsteigenden ward. — Sie mußten sich in der Gegend des Portillo befinden; doch die *Arrieros*, welche Prinz Adalbert danach fragte, wollten von einer solchen Benennung nichts wissen. Bald war kein Zweifel mehr; es mußte bereits passirt sein, denn der *Plano de las Retamas*, zu den *Cañadas* gehörend, war erreicht. Eine weite, gelbe Bimssteinebene breitete sich aus, aus welcher der dunkle *Pic de Tehde* immer riesiger in die tiefblaue Luft emporstieg. Er hatte eine andere Gestalt gewonnen. Ein schroffer, oben breit abgestumpfter 4 bis 5000 Fuß hoher Kegel mit steilen Seitenwänden ragte er in colossaler Majestät über das wogende Bimssteinmeer herein, dessen feinkörniger, sonnen-durchglühter Sand vom Weiß, durch Gelb in's Braune, ja bis in's helle Roth spielte. — Alles, ja der schwarze *Pic* selbst, hatte hier einen wärmeren Ton angenommen; so

brannte die Sonne auf dem Plano in einer Höhe von 6 bis 7000 Fuß über dem Ocean.

Gleichwie das geblendete Auge auf großen Schneeflächen leicht den Maaßstab für Hohes und Tiefes verliert, so ließ sich auch die Höhe der blendenden Bimssteinwellen nicht ermessen, von denen man umgeben war. Aehnlich den langen Schaumlinien, die sich oft auf dem Gipfel der heranrollenden Wogen des bewegten Oceans bilden, zogen sich zusammenhängende Grathe von rothen, zackigen Lavafelsen auf dem Rücken dieser Bimssteinhügel hin, während hie und da spitze Regel von verworrenem Lavageröll gleich erstarrten Spritzern aus dem Sandmeer hervorragten. Von der ausgeglühten Fläche, von der vulcanischen Basis des Zehde, schweifte unwillkürlich der geblendete Blick an dem colossalen Vulcan in den Aether aufwärts, sich an dem magischen Dunkelblau des Himmels zu laben.

Man reitet, so schien es dem Prinzen, zwischen erkalteten Lavaströmen hin, deren Thäler der Bimsstein ausfüllt. Der Piton, der Anfangs hoch aus der oberen Abstumpfung des Regelberges heraustritt, wird, je mehr man sich ihm nähert, und je mehr dadurch die Breite der oberen Fläche des Vulkans zunimmt, immer kleiner, bis er endlich ganz darin untertaucht. Jener sandige Rücken, welchen die Gesellschaft von ihrem Frühstückspatz aus links am Fuße des Pic gesehen hatte, lag, nach und nach zum Hügel, ja fast zu einem Berge geworden, vor ihr. Man hatte ihn bald erreicht, und die ermüdeten Thiere klonnen an seiner

Bimssteinlehne hinan; einzelne, große Basaltblöcke lagen zur Seite. Jetzt endlich stand man an dem Fuße des schwarzen Regelberges. In Zickzacks, zwischen scharfen, schwarzen Obsidianglasblöcken, wie sie L. v. Buch bezeichnet, den Regel hinanreitend, gelangte man, mit einer letzten Ansteigung von kaum ein paar hundert Fuß, um halb drei Uhr zu der Estancia de los Ingleses, dem bekannten, von schwarzen Felsblöcken wohl geschützten Bivouacsplatz. Damit war das heutige Tagewerk vollendet.

Beim Hinaufreiten hatte Prinz Adalbert wohl bemerkt, wie mit dem Betreten der Bimssteinebene sich die Berge der Cumbra hinter den Wandernden schlossen und sich an andere reihten; eben so wenig war es ihm entgangen, daß man den Ursprung, die Wurzel des Tigahga umritten hatte, und doch war ihm der Circus, welcher den Fuß des Pic auf der Südwest-, Süd- und Ostseite ringförmig umgiebt, noch nicht so klar vor Augen getreten, als es der Prinz der Karte nach erwartet hatte. Er stieg daher noch am Nachmittage ein Stück an dem schwarzen Regel aufwärts und genoß eine eben so eigenthümliche wie großartige Ansicht.

Sein Blick fiel hinab auf den langen, violetten Rücken der Cumbra, der mit feinen Auszackungen links und rechts Buchten und Vorgebirge in dem weißen, wolligen Wolkenmeer bildete, während er sich sanft gegen den Llano de las Metamas herabsenkte. Rechts an diese sanften Cumbra-Hänge reihte sich — die Einfassung der Bimssteinebene

fortsetzend — eine lange, oben gerade abgeschnittene, felsige Wand. Mit jedem Schritt, welchen der Prinz höher zwischen den Obsidianen des Kegels aufstieg, sah er den nahe an 2000 Fuß hohen Mauercoloß sich mehr und mehr um die Basis des Pic herumbiegen, während sein oberer Umriß, die gerade Linie verlassend, einzelne Kuppen zu bilden begann. Er erkannte den Circus — das mächtige, halbkreisförmige Stück des Erhebungskraters, das allein allen späteren Ausbrüchen des Riesenvulcans getrotzt — er sah deutlich darin die horizontalen Schichten, die zuweilen wie kleine Terrassen, richtiger noch wie schmale Stufen, erscheinen, und hoch oben an seiner Wand sich hinziehend, das schmale, weiße Trachtband, den Silberstreifen von Angostura.

Der Prinz senkte das Auge. Schnell glitt der Blick die jähe Lehne hinab, auf welcher er stand, über das großartige, schwarze Gewühl der spitzen, glasigen Obsidianblöcke fortgleitend, das sich tief unten zu seinen Füßen in wilder Verwirrung auf zwei abgerundete Kapillkuppen ausschüttete. Mit dem Saume des schwarzen Obsidianfeldes grell contrastirend, wölbten sich, aus dem Gelben in's Röthliche spielend, diese Hügel hart an der Basis des Pic aus der tiefer liegenden, gelben Bimssteinebene empor. Diese untere Fläche, der Boden des Erhebungskraters, dem einst der Lehde entstiegen, ist mit schwarzen Blöcken und rothen Lavafelsen übersäet; überall starren Grathe und Regel aus ihm auf, zwischen denen sich einzelne Lavaströme durch-

winden. Rechts unten, hart unter dem höchsten Absturz des Circus, stehen noch die dunkelrothen, im Vorfließen erkalteten Wellen eines mächtigen Stromes, denen man das Streben nach Vorwärts noch anfühlen kann. Ueber diesen schauerlichen Heerd vulcanischer Schrecken, über diese Riesenmauer hinweg, die sich einst aus der bodenlose Tiefe des Oceans erhob — weit über dies Alles fort, warf der riesige Pic mit sinkender Sonne seinen bläulichen Schatten, gleich einer colossalen Pyramide, über die Nebel hin, die an die Stelle des Meeres getreten.

Noch hatte der wunderbare Schattenriß jenes herrliche, blaue Gebirge nicht erreicht, dessen Fuß sich in dem Nebel verlor; noch lagen die prächtigen, alpinischen Formen der Kette Gran-Canaria's — desselben Eilandes, das einst achtzig Jahre lang der spanischen Weltherrschaft ruhmvoll getrotzt — in schönster Klarheit ausgebreitet!

Doch je höher Prinz Adalbert, einen Streifen schwarzen Gerölls benutzend, an dem Kegel aufstieg, je mehr erhob sich der gespenstige Begleiter auf seinem Nebelmeer, bis dieser König der Schatten selbst Canaria gänzlich bedeckte. Da ward es Nacht. — Die Feuer der Estancia waren der Fanal, welcher dem Prinzen auf seinem abschüssigen Felspfad entgegen leuchtete und ihn zu den Gefährten zurückführte.

Noch aber wurde Graf Oriolla vermißt. Derselbe hatte, wie alle übrigen der Gesellschaft mächtig angezogen von der schauerlich großartigen Natur, am Nachmittage

gleichzeitig mit dem Prinzen die Estancia verlassen, und dieser hatte ihn, während er oben am Abhange zeichnete, bald aus dem Gesicht verloren. Kühn und ausdauernd war der Graf den Regel hinangekommen, die Geheimnisse des Berges zu erforschen. Um halb acht Uhr, kurz nach Sonnenuntergang, erreichte er den Kraterrand. Aber der Rückweg war nicht so leicht; fast die ganze Nacht irrte er zwischen den Geröllen und scharfen Felsblöcken in der Finsterniß umher; jeder Fehltritt konnte ihm in den zerklüfteten Laven verderblich werden. Wie groß war daher seine Freude, als er, an den Steinen umhertappend, die erste Spur der Vegetation wieder unter seiner Hand fühlte. Dies erste Stückchen Moos, diesen ersten Hoffnungsschimmer, steckte er zu sich, um ihn zum Andenken an diese graufige Nacht zu bewahren. Er kam immer tiefer und tiefer am Regel herab; schon hatte er es aufgegeben die Gefährten wieder zu finden, da erblickte er hoch über sich die hellodernden Feuer. Es war halb ein Uhr, als Graf Oriolla bei der Gesellschaft eintraf. Auf's höchste ermattet von seiner einsamen Picbesteigung — eine der abenteuerlichsten, die je unternommen worden — sank er neben den Gefährten nieder. Ihre Freude war groß; denn all ihr Rufen war umsonst gewesen, und den Verirrten in der Dunkelheit noch in den Obsidian- und Lavafeldern des Pic aufzusuchen, war durchaus unmöglich.

Die Sterne funkelten so wundervoll am Himmelszelt, wie in jener Nacht, als man den Aetna hinanritt. Das

Feuer neben dem Prinzen warf, dem Verlöschen nahe, seinen matten Schein auf die Gefährten, welche in tiefem Schlaf um ihn her lagen, und auf die Felsmassen, die wie die Wände eines Gemaches die Reisenden umgaben, während einsam, wie eine Dase in der Wüste, der Beleuchtungskreis einer zwischen den nahen Blöcken emporlodernden Flamme die regungslose Gruppe der, in ihre wollenen Decken gehüllten Practicos und Arrieros beleuchtete, und so den einzigen, hellen Punkt in der umgebenden Finsterniß bildete. Feierliche Stille herrschte in der Natur! — Es war eine herrliche Nacht, 7756 Fuß über dem Oceane! Die Luft war kühl, aber durchaus nicht kalt.

Nach kurzer Nachtruhe wurde bereits um zwei Uhr (am 9. August) geweckt, und um halb drei bei Sternenschein der Marsch zu Fuß angetreten. Leider war Graf Oriolla zu erschöpft und zu sehr der Ruhe bedürftig, um die Gesellschaft begleiten zu können. Diese folgte anfangs ruhigen Schrittes, im losen Bimsstein ansteigend, den Zickzack eines Fußpfades, und gelangte etwa nach einer Stunde nach Alta vista, demselben Punkte, wo Prinz Adalbert am vorhergehenden Abend den Tag hatte scheiden sehen. Alta vista liegt 9753 Fuß über dem Meere, am Rande des Malpais del Tehde, jenes großen Feldes wild über einander gestürzter Obsidianblöcke, das sich, hoch oben am Regel des Pic beginnend, bis zu dem Bimssteinberge unter der Estancia herabsenkt.

Hier hört jede Spur eines betretenen Pfades auf.

Von Block zu Block, über unzählige Spalten und Klüfte springend, rückte die Gesellschaft, einer dem andern dicht folgend, nur sehr langsam über das schwarze Meer der Obsidiane vorwärts. Man sah nicht, wo man hintrat. Unzählige Male glitt der Fuß auf den Spiegelflächen der Felsen, oft galt es, sich auf der glasigen Kante eines wankenden Blockes schwebend zu erhalten, bis der Vordermann festen Fuß gefaßt oder einen neuen Sprung gewagt hatte, der ihm dann nachgethan werden mußte. Man mußte öfters einen Augenblick anhalten, um sich von der Anstrengung zu erholen. Sie war doppelt fühlbar, da eine beständige Anspannung dazu gehörte, um nicht zwischen die schneidenden Obsidiane hinein zu gleiten. Allmählig begann der Tag am östlichen Himmel zu dämmern, und mit ihm wurde das Klettern auf den Blöcken leichter, denn jetzt wußte man doch, wo man den Fuß hinsetzen konnte.

Ein großes Stück des riesigen Regels war bereits erklommen, da schimmerte, während die Sterne noch an dem hellblauen Himmel standen, hoch über dem colossalen Circus der roßige Streifen der Morgenröthe. Dicht über diesem rosenfarbenen Saume zog ein Stern die besondere Aufmerksamkeit des Prinzen auf sich. Statt nämlich, etwa wie eine Sternschnuppe, senkrecht herunter zu fallen, blieb er in einer ruckweisen, schnellen Bewegung in horizontaler Richtung. Als der Prinz seine Gefährten darauf aufmerksam machte, sahen diese das sonderbare Phänomen jetzt ebenso, wie es ihm erschien. Man blieb stehen. Durch's

Fernrohr betrachtet, wurden aus dem einen zwei durch einen geschlungenen Schweif verbundene Sterne, deren Bewegung ganz dieselbe war, wie sie sich dem bloßen Auge darstellte. Auch an anderen Sternen entdeckte man durch das Fernrohr eine ähnliche, aber schwächere Schwankung, die jedoch dem bloßen Auge nicht sichtbar war. *) — Außerdem sah man in dieser Nacht eine Anzahl Sternschnuppen fallen, an denen jedoch kein solcher Schweif bemerkt wurde, wie er oft in diesen Breiten an ihnen sichtbar sein soll. — Uebrigens war das Hin- und Herfliegen jenes Sterns in

*) Alexander v. Humboldt, im 3. Bande des Kosmos S. 73, erwähnt einer optischen Erscheinung, die er, auf allen seinen Bergbesteigungen, nur einmal, und zwar vor dem Ausgang der Sonne, den 22. Juni 1799 am Abhange des Pic von Teneriffa, beobachtete „Im Malpays“ (heißt es a. a. D.) „ohngefähr in einer Höhe von 10,700 Fuß über dem Meere, sah ich mit unbewaffnetem Auge tief stehende Sterne in einer wunderbar schwankenden Bewegung. Leuchtende Punkte stiegen aufwärts, bewegten sich seitwärts und fielen an die vorige Stelle zurück. Das Phänomen dauerte nur sieben bis acht Minuten und hörte auf lange vor dem Erscheinen der Sonnenscheibe am Meerhorizont. Dieselbe Bewegung war in einem Fernrohr sichtbar und es war kein Zweifel, daß es die Sterne selbst waren, die sich bewegten. Gehörte diese Ortsveränderung zu der so viel bestrittenen lateralen Strahlenbrechung? Bietet die wellenförmige Undulation der ausgehenden Sonnenscheibe, so gering sie auch durch Messung gefunden wird, in der lateralen Veränderung des bewegten Sonnenrades einige Analogie dar? Nahe dem Horizont wird ohnedies jene Bewegung scheinbar vergrößert. Fast nach einem halben Jahrhundert ist dieselbe Erscheinung des Sternschwankens, und genau an demselben Orte im Malpays, wieder vor Sonnenanfgang, von einem unterrichteten und sehr aufmerksamen Beobachter, dem Prinzen Adalbert von Preußen, zugleich mit bloßen Augen und im Fernrohr beobachtet worden.“

der Nähe des Horizontes durchaus nicht mit den Bewegungen einer Sternschnuppe zu vergleichen.

Endlich war das steile Obsidianfeld überstiegen. Ein Fußsteig führte zwischen demselben Gestein durch eine kleine, kraterförmige Vertiefung hindurch; an den jenseitigen Rand derselben auf das schmale Plateau, die Rambleta, gelangt, stand man, nach Berthelot's Angabe 10,992 Fuß über dem Meere hart am Fuße des hell entgegen leuchtenden Piton's. Es war dreiviertel auf fünf Uhr. Sollte der Gipfel des Pic noch vor Sonnenaufgang erreicht werden, so durfte man nicht weilen. Ohne sich also die kleinste Rast, die geringste Erholung von den Anstrengungen des Malpays zu gönnen, nahmen die Steigenden einen tüchtigen Anlauf, diesen letzten 800 Fuß hohen Regal zu erklimmen. Trotz des mit jedem Tritt nachgebenden, losen Bimssteins, in welchem das Ansteigen in ähnlicher Weise beschwerlich ist, wie das auf dem Vesuv, gelangten sie in einem Zuge — Dank sei es den einzelnen, kaum über dem Bimsstein vorsehenden Grathen trachytischen Gesteins — bis zur halben Höhe des Piton. Hier hielten sie erschöpft an, um die Sonnenscheibe aus der See auftauchen zu sehen, da es nicht mehr möglich war die Spitze des Vulcans vor ihrem Aufgange zu erklettern.

Obgleich das Thermometer in diesem Moment noch $+3^{\circ},9$ R. zeigte, fühlte man dennoch etwas Kälte an den Fingern. Die Luft dagegen kam dem Prinzen beim Ersteigen des Aetna Kegels feiner vor, als sie es in diesem

Augenblick war; doch hatte sie ihm um „Alta vista“ und ein Stück von da aufwärts etwas dünner als hier oben erschienen.

Etwa eine Viertelstunde nach Sonnenaufgang, um halb sechs Uhr, erreichte man den Kraterrand und erstieg sogleich die auf der Nordostseite gelegene höchste Spitze desselben. — Hier war die Wärme bereits auf $+5^{\circ},0$ R. gestiegen. — Des Prinzen erster Blick fiel über den unbedeutenden Krater, eine kleine, flache Vertiefung mit felsigen, richtiger steinigen Rändern, hinweg auf das Wolkenmeer im Norden und Westen der Insel, über das sich der scharf begrenzte, pyramidenförmige Schatten des Riesenvulcans in unermesslicher Ausdehnung erstreckte.

Das Tagebuch Sr. Königlichen Hoheit giebt folgende Schilderung des großartigen Anblicks:

„Denke Dir die „Schaafe“, die Du so oft hoch am blauen Himmel über Dir siehst, denke sie Dir 4 bis 5000 Fuß zu Deinen Füßen, aber dicht zusammen geschoben zu einer weißen, wolligen oder kleinwelligen Fläche, deren Ränder sich am Saume der dunklen Azurkuppel des Himmels bis zum Niveau Deines Auges erheben, und Du hast einen Begriff von jenem Wolkenmeer, über das der Tejde seinen schwärzlichen Schatten warf, dessen großartige Umrisse sich heute noch schärfer und deutlicher markirten, als gestern. Der lange, obere Grath der röthlich beleuchteten Felswand von Palma hatte das Wolkenmeer durchbrochen, während die übrige Insel sich unsern Blicken entzog. Da

Gomera war nur zur Hälfte sichtbar, und erschien als ein flacher, länglicher, dabei scharf articulirter Hügel mit gebogenem Rücken, während ein leichter, ihre westliche Hälfte verschleiernder Wolkenflor wieder den Uebergang zu jenem weißen, wolligen Gewölk bildete. Noch über die Gomera hinaus, kam, dem Auge kaum kenntlich, ein unbestimmter, dunkelbläulicher Grath in weiter Ferne aus den Wolken hervor — das war Ferro! Ferro, diese Erinnerung aus der Kindheit, Ferro, das so innig verschmolzen ist mit unseren ersten geographischen Eindrücken und Begriffen! Dieses kleine Eiland im weiten Ocean, von dessen Meridian oft noch heute unsere Geographen die Länge beginnen lassen, wenn es auch für alle anderen Nationen und für die nomadisirenden Bewohner des Oceans bereits in das Meer der Vergessenheit getaucht, schon längst den Sternwarten der beiden Weltstädte hat weichen müssen.“

„Senkte man das Auge und folgte mit den Blicken dem grün bewachsenen, welligen Westabhang des Teyde mit seinen strahlenförmig auslaufenden Riesen oder Schluchten bis an's blaue Meer, oder blickte man an dem Abfall des Tigahya hinab nach Scob el alto, so sah man den florartigen, untern Saum des massigen Wolkenmeers, bald Puerto und Villa Drotava verschleiernd, bald sie auf Momente unserm Anblick freigebend, mit der Küstenlinie Teneriffa's spielen. Doch blieb die Gegend von Garachico, der einst so blühenden Hauptstadt, mit ihrem von der Lava verschütteten Hafen, dem einzig guten der Insel, durch graue

Nebel unsern Blicken hartnäckig entzogen. Der azurblaue, in's Violette spielende, scharf gegliederte Grath Teneriffa's, die Cumbra, lag in ihrer ganzen Länge, tief zu unsern Füßen, frei über dem Gewölk und den Nebeln stehend, wie gestern. Nach la Santa Cruz zu blickte man wieder ein Stück schräg unter die Nebel, und auf dem kleinen Fleck blauen Wassers, der frei blieb, erkannten wir deutlich die Fregatte und die Corvette unter den andern auf der Rade liegenden Schiffen! — Unsern Blick nach der Gegend erhebend, wo eben die Sonne aufgetaucht war, sahen wir von edlen, aus langen Linien und scharfen Ecken und Kanten zusammengesetzten Umrissen umzogen, den grathartigen Rücken der blauen Gebirgskette Canaria's hoch über die grauen Nebel hervorragend, die in einzelnen Flocken, in abgerissenen, kleineren oder größeren Feldern auf der tief blauen See im Osten Teneriffa's schwammen. Unten, am Fuß des Pic, blickten wir hinein in den weiten Halbkreis der Felswände des Circus und auf die Bimsstein- und Lava-Ebenen der Cañadas, die den Fuß des Vulcans auf dieser Seite umgeben. — Darüber hinweg folgte unser Auge der Küstenlinie der Insel um Punta de Abona, Punta Roca und Punta Rasca herum zu den steilen, in der Richtung auf die Westspitze Punta de Buenavista gelegenen Bergen jenseits San Jago. Wenige Schritte nach Westen, den Kraterrand umgehend, schauten wir hinab in den größeren und etwas tieferen Krater des 9276 Fuß hohen Chahorra und auf den uns zugekehrten, von den Bims-

steinen des Pic wie mit gelbem Sande bestreuten Abhang dieses Zwillingvulcans, wie ihn L. v. Buch bezeichnet, den nur eine kleine Einsattelung von dem Teyde trennt."

"Es war ein herrliches Panorama, das uns umgab! Der Centralvulcan, auf dem wir standen, zu seinen Füßen das Feld der Verwüstung, dem er entstieg, umsäumt von den lachenden Fluren des lieblichen Teneriffa, und im Kreise ringsum all' die vulcanischen, einzeln dem Ocean entstiegene Inseln, die alle in ihm, in dem Teyde, ihren gemeinsamen Herrscher erkennen. Er ist der Fixstern, sie sind die Monde! Ihr Feuer, ihre Eruptionen sind alle sein Werk!"

"Warum ergreift es uns noch so viel gewaltiger hoch oben am Kraterlande eines mächtigen Vulcans, als wenn wir den schwindelnden Gipfel einer Alpe betreten? Gehoben fühlen wir uns hier, wie dort — Alles ist großartig und majestätisch um uns her, der Erde sind wir entrückt, dem Himmel, dem unendlichen, dunklen Azur, dem reinen Aether fühlen wir uns näher, denn wir athmen die reine, verdünnte Luft, zu rein fast für uns unvollkommene Wesen — allen diesen wonnevollen Gefühlen können wir uns auf der Spitze des Urgebirges, auf der Firne ungetheilt hingeben, während auf dem Gipfel des Vulcans warme Schwefeldämpfe diese Wonne trüben. Diese beständig unsere Wange streifenden Abgesandten einer schauerlichen, unterirdischen Macht erinnern uns jede Minute, daß wir auf der dünnen Kruste einer von den Feuern der Tiefe aufge-

blähten Blase stehen, uns auf dem Gipfel einer sich über den Schauern und Schrecken eines Feuerschlundes wölbenden Glocke befinden! die Alpe ist todt — der Vulcan lebt!“ —

Nach der Ansicht des geistreichen Geognosten Leopold v. Buch über die Entstehung des Pic, stieg zuerst, von den vulcanischen Kräften im Schooße unseres Planeten gehoben, der ringförmige Circus als voller Kreis aus den Tiefen der Erde durch's Meer empor. Keine Spalte in der bedeckenden Kruste findend, waren nämlich die hier wirkenden, unterirdischen, einen Ausweg suchenden, durch den Widerstand der oberen Basalt- und Conglomeratschichten nur noch verstärkten Kräfte zur unaufhaltsamen Riesengewalt angewachsen, welche sich, jetzt selbst die Erdrinde spaltend und die auf dem Meeresgrunde lagernden basaltischen und Conglomeratschichten mit sich empor an die Oberfläche reißend, diesen gewaltigen Erhebungskrater schuf, durch den sie entwich. Betrachtet man den Circus näher, so scheint er im Tracht aufgebrochen zu sein, und die bedeckenden, basaltischen Schichten auf die Seite geschoben zu haben. Diese große, erhobene Masse fiel aber wieder zurück und verschloß bald die nur für eine solche Kraftäußerung gebildete Oeffnung. Es entstand kein Vulcan; noch war die fortbauernde Verbindung des Innern mit der Atmosphäre nicht eröffnet. Diese herzustellen, den Dämpfen einen regelmäßigen Abzug zu geben, erhoben sich nun aus dem colossalen Erhebungskrater der Pic de Tehde und der

Chahorra, vereint als ein einziger, in einen Basaltmantel gehüllter, ungeheurer Trachytdom, die ganze Masse auf einmal, wie ein Gewölbe über innere Kräfte, welche sich hier den Ausweg bahnen und ihn endlich auch durch die Krater finden. Alle Bestrebungen aus dem Innern sind nach dieser Esse gerichtet, und da der zusammenstürzende, obere Theil derselben leicht mehr Widerstand leistet, als einzelne Punkte am Abhang, besonders wenn in die Höhe gehobene Lavamassen die Oeffnung, wie ein Zapfen, verstopfen, so brechen dort die Dämpfe, Kapillen und Laven am Umfang heraus.

Auf der Nordwest- und Nordseite haben solche Seiten-Ausbrüche den Circus niedergedrissen, Obsidianströme sind in ungeheuren Massen auf der Nordwestseite nach Scob los Binos hinab in's Meer geflossen, während man im Westen, am Fuß des Chahorra, jene braunen Eruptionsegel bemerkt, von denen Cordier ungefähr 80 in der Richtung auf Garachico zählte.

Der Krater des Pic ist kein Feuerschlund mehr, sondern nur noch eine Solfatara von etwa einer halben Stunde im Umfang und einer zwischen 100 und 160 Fuß wechselnden Tiefe. Fast beständig entsteigen Schwefeldämpfe diesem warmen Becken oder brechen an den Seiten des Kegels hervor, jedoch nicht in stärkerem Maaße, als bei dem Aetna. Dennoch haben diese schwefelsauren Dämpfe den rosenroth gefärbten, den Kraterrand bildenden Trachytfelsen, die jedoch, wie oben bemerkt, kaum Felsen zu nennen sind, ihre Härte benommen. Im Innern des Kraters findet man abge-

bröckelte Steine und Felsstücke, welche sie von den Rändern abgelöst zu haben scheinen. An allen Gegenständen, die man hier oben berührt, macht man sich die Finger weiß mit einer klebrigen Auflösung, welche Alles überzieht, und die ebenfalls wohl den Einflüssen dieser Dämpfe zuzuschreiben sein mag. Der Boden der Solfatara ist warm, an einzelnen Stellen sogar heiß; dessenungeachtet kann man bequem überall darin umhergehen. — Das ganze Becken hat eine gräulichgelbe Färbung, woran gleichfalls der Schwefel Schuld zu sein scheint, der hier häufig in den schönsten Erystallen anschießt.

Den Felsblock auf der höchsten Spitze des Kraterrandes im Nordost ersteigend, trank die ganze Gesellschaft, Einer nach dem Andern, auf das Wohl der drei Herrscher, deren Unterthanen sich hier oben vereinigt hatten: auf das Wohl der Königin von England, des Königs von Preußen und des Königs von Sardinien, — in einer Höhe von 11,430 Fuß (nach Borda's trigonometrischer Messung) über dem Meere, während der Westwind der obern Regionen, der Gegenstrom der östlichen Passate des Oceans, ihnen den Dampf entgentrieb. Der Wind kam über Palma her, und vielleicht ein klein wenig nördlich davon, so daß man ihn mit dem Aufgangspunkte der Sonne, dem Ostpunkt vergleichend, für West-Nord-West hielt, während in la Santa Cruz Nordost oder noch etwas nördlichere, also dem Passat sich nähernde Winde wehten. So hatte man denn auch dieses bekannte, wenn auch nur von Wenig-

gen erlebte Phänomen practisch kennen gelernt — es an der eigenen Wange erprobt.

Um nicht dem losen Bimssteinsande sich preiszugeben, wurden wieder für den Rückweg die kaum hervorstehenden, einzelnen Grathe trachytischen Gesteins benutzt, die auch hinauf geholfen hatten. In einer halben Stunde war der Fuß des Piton erreicht, und von da stieg man, in der brennendsten Sonnenhitze vom Durst gequält, wohl eine Stunde lang über das schräge, schwarze Feld glasiger Obsidianblöcke, „el Malpays,“ hinunter, bis endlich die Stimme der „Practicos“ weithin erschallte: „la Cueva, la Cueva, agua, agua!“ —

La Cueva del Hielo oder de la Nieve ist eine 20 Fuß tiefe Höhle in dem Obsidianglassfelde, in der man immer frisches Wasser, Eiswasser findet, denn an den Rändern war die Eiskruste deutlich zu sehen. — Als man sich hier erfrischte, bemerkte man, daß einer der Gesellschaft, der junge Graf Biry, sich zwischen den schlüpfrigen Blöcken verirrt hatte. — Die Führer waren ungehalten, daß der „Caballerito“ allein vorangegangen, standen aber dem Grafen Bismarck bei, ihn zu suchen. Er ward auch sehr bald wieder aufgefunden.

Etwas tiefer als die „Cueva“ hören die Blöcke auf, und mit ihnen die Leiden des Malpays; man findet einen Fußsteig und die ersten Retamas. Einige Leute aus Droxtava, die Eis in der 9321 Fuß über der See gelegenen Cueva suchten, um es nach la Santa Cruz zu bringen,

kamen der Gesellschaft entgegen. Bald darauf — um neun Uhr — langte dieselbe wieder bei der Estancia de los Ingleses an, wo sie ein gutes Frühstück, sogar ein Theil der für die Expeditionen im Innern Brasilien's bestimmten cabizer Chocolate im gekochten Zustande erwartete. — Schon am Abend vorher war Capitain Fitzgerald Gambier, der Commandeur des Satellite, in der Estancia erwartet worden; derselbe hatte von la Santa Cruz aus auf einem kürzeren Wege, und zwar über die Cumbra, dahin gelangen wollen; da er indeß auch noch jetzt nicht eingetroffen war, so mußte jede Hoffnung seines Anschlusses an die Gesellschaft aufgegeben werden. Der Verabredung gemäß wollte man nach der gemeinsamen Picbesteigung sämtlich den Rückweg über die Cumbra einschlagen. Dieser erste Plan konnte jedoch nicht ausgeführt werden, da die Führer der Gesellschaft den Weg nicht kannten und die des erwarteten Capitains dem Uebelstande nicht abhelfen konnten.

So gern man den Weg über den langen, basaltischen Rücken kennen gelernt hätte, so fügte man sich doch um so leichter darin, da dieser Pfad bei der brennenden Hitze, nach der eben vollendeten Excursion zum Krater, und bei seiner viel bedeutenderen Länge, weit beschwerlicher gewesen wäre, als der kürzere, gemächlichere Rückweg nach Drotava, der jetzt eingeschlagen wurde. Der Capitain der Corvette hatte, wie man später erfuhr, den Weg über die Cumbra aus ähnlichen Gründen aufgebend, schon am gestrigen Abend

Drotava erreicht. Hier fand er jedoch weder Maulthiere, noch Führer für seine weitere Reise, und hatte sich daher genöthigt gesehen, von der Besteigung des Pic gänzlich abzustehen.

Die Sonne brannte heiß, der Himmel war dunkelblau, der Pic stand in seiner ganzen Majestät, „ein Gebirge auf dem Gebirge,“ hinter den Wandernden, als diese, den Saum der Erica-Waldung erreichend, von ihm und dem schönen, heitern Tage Abschied nehmend, sich unter das feuchte Wolkenmeer hinabsenkten, das von nun an schwer über ihrem Haupte hing. — Es war vier Uhr, als Prinz Adalbert, welcher sich auf dem Plano de las Retamas beim Zeichnen aufgehalten hatte und dann in Begleitung des Grafen Oriolla der Gesellschaft folgte, in Villa Drotava anlangte.

Am andern Tage, den 10. August, ging es schon früh um sieben Uhr aus Drotava, und munter trabte man über die Ebene, denn heute brauchten die Reisenden, mit dem Wege bekannt, sich nicht an die Arrieros zu binden. Von der Höhe von Sta. Ursula erkannte der Prinz, am Nordwestende der Insel, deutlich die lichtereren Berge Gomera's, die wie ein Vorgebirge über den Ausläufern des Tigahga hinweg, sich rechts in die See vorschoben. Palma, die regnipte Insel unter den Canarien, war dagegen mit seinen 7000 Fuß hohen Bergen im Nebel wieder verschwunden, obgleich es unmittelbar vor Drotava in geringer Entfernung liegt; — nur vom Gipfel des Pic sah man seinen

felfigen Rücken die Wolken durchbrechen. Man freute sich wieder der schönen Palmen und blühenden Aloës an den reichen Abhängen nach Matanza zu, und wie das erste Mal ward Agua Garcia zum Haltepunkt erwählt. Heute gingen die Reisenden dem klaren Bächlein nach bis in die enge Schlucht hinein, wo dickstämmige, 30 bis 40 Fuß hohe Ericabäume, durch Pfanen verschlungen; sich mit stattlichen Lorbeerbäumen vereinen, ein reizendes, kühles und schattiges Fleckchen zu schaffen, das vielleicht nur in den Urwäldern des neuen Continents seines Gleichen finden mag. — Dr. Foster und des Prinzen Diener, welcher die nothwendigen Medicamente mit sich führte, fanden hier Gelegenheit, einen übermüdeten Arriero wieder in's Leben zurückzurufen.

Hinter Laguna begegnete man mehreren Zügen von Kameelen. Auf einigen saßen zwei oder drei Reiter; dabei gingen die Thiere einzeln, d. h. sie waren nicht durch Stricke, wie man es so häufig in den Straßen Smyrna's sieht, mit ihrem Vorder- und Hintermann in der File verbunden. Obgleich vielen von der Gesellschaft die Kameele keine neue Erscheinung mehr waren, so hatte doch keiner je auf einem solchen gefessen; daher wurde die erste Gelegenheit ergriffen, diesen Wunsch zu befriedigen. Es ritten Alle ein Stückchen auf diesem Schiffe der Wüste, und zwar immer drei auf einmal, einander in Ablösungen folgend. Im Bananenhofe von Richardson's Hotel zu la Sta. Cruz trennte sich die kleine Reisegeellschaft.

Merkwürdig war die drückende Hitze, die in der Stadt und in der Umgegend herrschte, während man auf der Nordwestseite der Insel fast gar nicht davon gelitten hatte. — Ein Diner, welches Prinz Adalbert dem Commandeur und den Offizieren des Satellite an Bord der Fregatte gab, beendete den Tag. Eine ziemlich schlecht aussehende spanische Kriegsbrigg hatte sich in der Zwischenzeit auf der Rhede eingefunden; sie schien zur Zeit der einzige königliche Kreuzer in den Gewässern Teneriffa's zu sein.

Am folgenden Morgen, den 11. August, ward um ein viertel auf sieben Uhr der Anker gehoben. Die Corvette wartete schon unter Segel. — Man steuerte nach S. S. D., bis nach sehr kurzer Zeit ein frischer Nordostwind die Schiffe schnell längs der Südostküste Teneriffa's hinführte. Gran Canaria war auch heute von der See nicht zu sehen. Dagegen schien Teneriffa eine lange, hohe, zusammenhängende Gebirgslinie zu bilden, über die der zugespitzte Kegelsberg des Pic nur eben hervorsah. Himmel und See wetteiferten in den verschiedensten Nüancen der blauen Farbe; der Himmel spielte fast in's Graublau, so hell war er heute; der Ocean dagegen erschien im tiefsten Azurblau. Ein gräulicher Lila- hauch übergöß, fast in's Röthliche spielend, die Gebirge der Insel, die, je südlicher man kam, sich desto mehr zu einer flachen Pyramide zusammenschoben, deren Spitze der Pic bildete, welcher nun, in dem alles überziehenden Dufte, mit der vorderen Kette nur einen Berg anzumachen schien. —

Wenige Stunden noch, und jede Spur des Landes war verschwunden. Die stolze Fregatte fühlte sich in ihrem Element und durchschnitt es schnell; um Mittag waren bereits 56 Seemeilen zurückgelegt.

VII.

Rio de Janeiro.



Am Morgen des 5. September wurde Prinz Adalbert schon vor fünf Uhr durch das Geplätscher einer Welle geweckt, die in die Stückpforte seiner Schlafcajüte hereinspritzte. Mit einem Sprunge von der Hangematte auf den schwankenden Boden hinab, beeilte er sich das Fenster zu schließen, damit sich dieser nasse Gruß, der erste, welcher dem Zimmer des Prinzen bisher zu Theil geworden, nicht wiederholen möge.

Auf dem Berdeck hatte man eben zwei Reefe in die Marssegel gestochen und die Bramsegel festgemacht, auch steuerte man wieder den alten Cours. Nachdem nämlich bereits am vorhergehenden Tage, oder eigentlich schon in der Nacht vom dritten zum vierten, ein ost-nord-östlicher, später nord-östlicher, ja nord-nord-östlicher, mit einem Worte der um Cabo Frio herrschende Wind, an die Stelle des Süd-Ost-Passats getreten war, — änderte man, um sich vom Lande, dessen Nähe jetzt für gewiß galt, zu entfernen, noch vor Mitternacht den Cours und machte bei frischem Winde

und wogender See bis früh um vier Uhr einen Schlag nach Süden.

Alles war gespannt, Cabo Frio zu sehen. Schon bei Sonnenaufgang glaubten Einige Land zu entdecken; der erste Schimmer desselben zeigte sich jedoch erst zwischen zehn und elf Uhr. Nach und nach kamen die Conturen einer Bergreihe, obschon ganz verwischt, zum Vorschein; später schloß sich links, gegen Westen, ein Kegelsberg daran; Cabo Frio dagegen war nicht zu unterscheiden; — nur ein dunkler Schimmer, der gegen Osten das Gebirge fortsetzte, bezeichnete die Gegend, wo diese scharfe Ecke des großen Continents von Süd-Amerika gesucht werden mußte.

Das Schiff befand sich am Mittag des 5. September in $23^{\circ} 20'$ südlicher Breite und $42^{\circ} 40' 15''$ westlicher Länge von Greenwich; die Entfernung bis zur Einfahrt in die Bai von Rio in N.-W. betrug noch 38 Seemeilen; im Abstände von vierundzwanzig lag, in fast nördlicher Richtung, die Bergkette, an welcher man hingesteuert war, das Gebirge bei Cabo Negro, wie sich ergab.

Wind und See hatten sich gelegt. Die Temperatur der Luft und der See waren beide auffallend niedrig, und die letztere hatte ihr Azurblau gegen ein liches und fahles Grün vertauscht. Ein milchiger, bläulicher Nebel benahm der Atmosphäre in der Nähe des Horizontes einen Theil ihrer Durchsichtigkeit; man sah die hohe Küste nur wie durch einen Schleier.

Die Essensstunde, — ein wichtiger Moment an Bord,

— war heute früher gelegt worden als sonst, denn um vier Uhr konnte man ja schon vor der Einfahrt sein! — Ein Theil der Mannschaft vertauschte sodann die bunten und die Tuchhemden mit weißen Hemden und Hosen, und alles war beschäftigt, dem Tafelwerk das Ansehen der Reise zu benehmen, die Decks abzufegen, alles Metall glänzend zu putzen, die Kanonen zum Salutiren in Stand zu setzen und den Anker klar zu machen. Die Offiziere erschienen einer nach dem andern in voller Uniform, so daß das Deck des S. Michele vor all dem ungewohnten, festlichen Glanze kaum wieder zu erkennen war. Prinz Adalbert gesellte sich zu einer Gruppe Neugieriger, die sich um und auf den Bugspriet und vorn auf der Schanzverkleidung eingenistet hatten; ja selbst hoch auf den Maaen des Fockmastes saßen noch einige weiße Gestalten.

Alles starrte die sonderbaren Formen der bergigen Küste an, die in ungeheurer Ausdehnung, von West nach Ost ausgebreitet dalag. — Ganz zur Linken stieg aus der See ein kleiner Fegel als Insel herauf; daran reihten sich rechts ein paar andere Inselchen, wie Punkte, und dann folgte das wunderbare Gebirge, dessen Umrisse einen auf dem Rücken liegenden Riesen nachzuahmen schienen. Der Riese dient den Schiffen nach langer Reise zum sichern Merkmale der Einfahrt in den Hafen von Rio, diesen König unter den Häfen! —

Den Kopf des „Gigante“ mit ungeheurer Habichtsnase und aufgesperrrtem Munde bildet der steile Fels, die „Ga-

via" (das Marssegel) genannt, dem die brittischen Seeleute den weit bezeichnenderen Namen „Lord Hood's Nose" beigelegt haben. Die Hände sind über den Magen gefaltet: die beiden Spitzen der Tijuca, den Pico do Papagayo und die andere, rechts daneben, welche zusammen: „os dois Irmãos" (die beiden Brüder) genannt werden, nimmt man als solche an; doch heute verschwanden sie fast im Nebel. Die emporstehende Aniescheibe ist der spitzige „Corcovado" (der Bucklige), und den immensen Fuß bildet der „Zuckerhut", „Pão de Açúcar", ein mächtiger Felskegel, der seinem Namen Ehre macht. Rechts zu den Füßen des schlafenden Wächters, hart an der steilen Wand des „Pão de Açúcar", liegt die schmale Einfahrt, vor der sich die kleinen, runden Inseln vorschieben, auf deren einer, der „Ilha Rasa" (flachen Insel), ein Leuchtturm steht. Hinter dieser Gruppe läuft eine steile, schroffe Bergreihe fort, oder vielmehr eine Reihe einzeln stehender, an ihrem Fuß zusammengewachsener Berge, von den sonderbarsten, aber stets schönen und edlen Formen, gebogene Rücken, isolirte Regelberge oder zwei durch einen Grath verbundene Regel, welche, die Küstenlinie gen Osten fortsetzend, sich in der Richtung nach Cabo Frio zu im Nebel verlieren. — Einige Schooner kreuzten vor der Küste.

Zuerst nur dem Fernrohr sichtbar, doch sehr bald auch mit dem bloßen Auge zu erkennen, lagen die Wunder der Tropen-Vegetation ausgebreitet. Wohin man nur blickte, waren alle Gebirge mit dichtem Walde bedeckt. Folgte das

Auge ihren Umriffen, so zeigten sich hoch, hoch über den Wald emporragend, einzelne schlanke Palmen; Baumformen traten über die riesige Pflanzendecke der Berge hervor, wie der Europäer sie nie gesehen: Bäume mit vollen, gigantischen Kronen, oder solche, welche leicht aufgeschossen, die dünnen Arme ausbreitend, bizarre Zweige, gleich Schierlingsstanden in die Luft streckten; — unmöglich aber ist es, sich einen Begriff von der Grazie der Gebirgs-Conturen zu machen, welche durch jene pittoresken, gen Himmel strebenden Riesenbäume beständig auf das annuthigste und wunderbarste unterbrochen werden! Glatte, schwarze Felswände bilden an einzelnen Stellen die hohen, steilen Seiten der Berge, oder ragen als starre Spitzen und Regel in die Luft. Ein schmaler Saum weißen Sandes zieht sich, von der See bespült, am Fuße der Berge hin.

Jene vor der Einfahrt des Golfes gelegenen Inseln, jetzt dicht neben der Fregatte, so dicht, daß man das Rauschen und Brüllen der Brandung am Strande hören konnte, welche an die schräg ansteigenden, weißen Felsplatten hinanrollte, die diese Eilande umgürten, sind mit dichtem Laubholz bedeckt; wundervolle Palmen stehen darauf und allerhand Gestrüpp und Pflanzen dazwischen, die dem Prinzen noch neu waren. — Auf diesen lieblichen Inseln trat ihm erst die ganze Fülle und Pracht der Tropen-Natur näher. Es war ein Pflanzengewirr, ein Dickicht, von welchem Einer, der nie bis zur heißen Zone gedrungen ist, keinen Begriff hat. — An den Bergen des festen Landes konnte

man dagegen nach und nach ganze Palmenwälder entdecken, deren Kronen der Passat nach Westen gebeugt hatte; ja einzelne Berge waren durchgehends mit hochstämmigen Palmen überzogen, während an den nackten Felsen die dünnen Cactusstangen hinanklommen. Canoas mit Negern darin ruderten an den Inseln hin. Ein großer schwarzer Vogel, der erste Urubú (Cathartes-A-Ura), der den Reisenden zu Gesicht kam, flog mit ausgebreiteten Flügeln schreiend hoch über ihnen fort. — Alles, bemerkt Prinz Adalbert, alles war neu, alles anders, als wir es je gesehen! — Nur einen Gedanken hatten wir, nur ein Gefühl durchzuckte unser Innerstes: daß dies Land vor uns nicht Europa sein konnte; — eine innere Stimme rief es uns zu: war es Indien, war es Brasilien, gleichviel, doch Europa war es nicht. — Dies war der erste Eindruck Amerika's: Alles, alles schien uns fremdartig und wunderbar!

Man segelte zwischen der oben angeführten Inselgruppe hin; das gab ein schönes Bild! die Berge der Küste rechter Hand, — darunter namentlich ein steiler Berg, eine schroffe, schwarze Felswand, an der man sogar schon die Wasserrisse erkannte, — verschoben sich mit jenen Inseln zu einem reizenden Gemälde, voll der herrlichsten, üppigsten Tropen-Vegetation. — Kaum war die Inselgruppe durchschnitten, als sich ganz deutlich die Einfahrt in die Bai aufthat.

Die Gebirge rechter Hand senkten sich allmählig als schroffer Felsgrath von Ost nach West gegen dieselbe hinab.

Am Ende des Rückens, doch durch eine schmale Felspalte von ihm gesondert, springt das weiße Fort Sta. Cruz in die Einfahrt vor. Ihm gegenüber steigt der glatte Felscoloss des Pão de Açúcar fast senkrecht aus den Fluthen auf; hinter demselben kommt eine kleine, grüne, inselartige Landspitze, mit einer Biegung im Rücken, zum Vorschein; doch sind die Forts S. João und S. Theodosio, welche sie trägt, kaum zu erkennen. Im Hintergrunde der Bucht ist das Ufer flach und stellt sich als eine Reihe niedriger, bläulicher Inseln dar. — Etwas links, in der westlichen Ecke des Golf, erkennt man auf einem weiten, mehrere Terrassen bildenden Vorsprunge die Stadt Rio de Janeiro, rechts dahinter den Mastenwald der im Hafen liegenden Schiffe, und noch weiter rechts, mehr gegen die Mitte der Bai, die Kriegsschiffe auf der Rêhede.

Die sardinische Flagge wehte schon lange von der Gaffelspitze des S. Michele; jetzt erkannte man mit dem Fernrohr auch auf Sta. Cruz das grüne Banner Brasilien's, mit dem auf der Spitze stehenden gelben Viereck darin. — Der immer schwächer werdende Wind und der ausgehende Strom ließen die Segelnden nur allmählig vorrücken. Vor der Stadt unterschieden sie bereits zwei kleine, hintereinander liegende, befestigte Eilande; das nächste war das Fort Lagem, das andere, größere: Villegagnon. — Die Stadt und die Rêhede wurden deutlicher. — Ein amerikanischer Schooner, der britische Commodore und der Malabar waren zu erkennen, bald auch der Gefährte des S. Mi-

chele, der Satelite, der, schon vor Anker, eben den Salut feuerte.

Die Sonne war im Sinken; der Zuckerhut stand, grade wie ein aufrechtstehender Daum; riesenhaft links neben dem Schiff, während die Gebirge der westlichen Seite, aus denen er gegen die Einfahrt hervortrat, sich in ein Gewirr der abenteuerlichsten Formen zusammengeschoben hatten. Ein dunkles, kräftiges Blau färbte die Regel, Nadeln und Spitzen in den vordern Reihen, während die dahinter liegenden einen mehr granvioletten Ton angenommen hatten. — Sene sonderbaren Bergformen aber lassen sich gar nicht beschreiben, — sie machten, sagt der Prinz, denselben Eindruck, wie die Decorationen zu einer Zauberoper, bei denen sich jeder sagt: „so etwas kann in der Natur nicht vorkommen“!

Es war etwa fünf Uhr, als die Brise die Segelnden dicht am Fort Sta. Cruz verließ. Man befand sich schon nahe genug, um die Kanonen und Soldaten genau unterscheiden zu können. Auch die Häuser in Rio wurden schon deutlicher. Jeder der beiden terrassenartigen Abfälle in der Stadt endete rechter Hand mit einem länglichen Gebäude mit zwei Thürmen, den Klöstern Sta. Thereza und S. Bento. Der Zuckerhut, zur linken Seite, nahm seine frühere Form wieder an, nur sah es aus, als hätte man oben an der senkrechten Wand ein Stück herausgeschlagen. — Ein kleines brasilianisches Dampfschiff, welches aus der Bucht hinausfuhr, und mehrere mit Negern besetzte Fischer-Canoas, die hinein gingen, kamen am S. Michele vorüber. Schreiende

weiße und schwarze Wasservögel zogen über dem Schiffe fort. — Da sank die blutige Sonnenscheibe hinter dem mit feuriger Blut übergossenen Gebirge des Corcovado hinab, und warf einen kupferrothen Schein auf die Wasserfläche an der Einfahrt. Der britische Commodore feuerte den Retraite= schuß, und die Escadre strich die Flaggen und Bramraaen.

Um diese Zeit stellten sich der sardinische und bald nach ihm der preussische Consul, Herr Theremin, an Bord der Fregatte ein. Den Letzteren hatte der Prinz kurz vor seiner Abreise in Berlin kennen gelernt. — Rio war die zweite Vaterstadt Herrn Theremin's, da er hier den größten Theil seiner Jünglingsjahre verlebt, und, nun zum Mann gereift, die frühern Consulatsgeschäfte seines Vaters bereits seit zehn Jahren übernommen hatte. Nach der ersten Freude des Wiedersehens drückte er sein Bedauern aus, daß der Prinz, bei dem herrschenden Nebel, eine der Hauptschönheiten des prächtigen Golfes nicht sehe, da derselbe die 3 bis 4000 Fuß hohe Serra dos Orgãos den Blicken entzog, welche mit ihren zackigen Gipfeln den Hintergrund des großartigen Gemäldes der Einfahrt bildet. Also das ganze Orgelgebirge fehlte noch, um das Bild zu vollenden. — Doch dessen bedurfte es nicht; denn der Gesamteindruck des heute Gesehenen, der näheren Umgebung der Bai, war schon so überwältigend, daß die glühendste Phantasia kaum mehr hinzu zu denken vermochte. „Nie hat ein Anblick,“ sagt Prinz Adalbert, „mich so mächtig ergriffen; — selbst der des lärmenden, großartigen Neapels, mit seinem wun-

der vollen Golfe, verschwindet dagegen; selbst die orientalische Herrlichkeit Constantinopels, wo weiße Kuppeln und schlanke Minarets stolz auf reizenden Hügeln thronen, wo Cypressenwälder die Gräber der Moslim beschatten, und das alles belebende blaue Band des Bosphorus, von Serais, Hissars und zahllosen Ortschaften gesäumt, sich lieblich zwischen Asien und Europa hindurchschlängelt, — selbst Constantinopel riß mich nicht so hin, wie der erste Eindruck von Rio de Janeiro! — Weder Neapel, noch Stambul, noch irgend ein Ort der mir bekannten Erde, selbst die Alhambra nicht, kann sich an magisch-phantastischem Zauber mit der Einfahrt und dem Golfe von Rio messen! — Es enthüllen sich Wunder vor unseren Augen, die wir auf Erden nicht gehabt. Jetzt war es uns klar, warum einst die ersten Entdecker diesem Lande den Namen „die neue Welt“ gegeben!“

Man erwartete den Wind, um den nahen Ankerplatz zu erreichen. Alles stand bereit an den Brassens, denn schon längst war das Commando: „Divisioni a posto“ gegeben. — Graf Oriolla und der Consul Theremin gingen eben mit dem dritten Cutter nach Rio ab, — da ward es plötzlich finster. Kein Wind war zu spüren, doch auf den leisesten, kaum merklichen Hauch erging stets das Commando zum Brassens, und der gellende Ton der begleitenden Pfeife gab das Maaß dazu an. An einem etwas weiter in die Bai hineinliegenden „Hulk“, dem brasilianischen Wachtschiff, erkannte man endlich, daß die Fregatte sich vorwärts bewege. Alles war gespannt auf den Moment des Ankerns, Alles

gelangweilt durch den schwachen Hauch, welcher das Schiff auf Augenblicke ganz zu verlassen schien. Da vernahm man die Musik am Bord der englischen Escadre, und das dumpfe Geläut der Glocken — der erste Ton, der vom Lande herüberklang, schlug feierlich ernst an das Ohr der Lauschenden. — Hoch über den gespenstigen Bergen zur Linken standen die vier Sterne des südlichen Kreuzes, unter den beiden funkelnden, die es so leicht finden helfen. — Auf der linken Seite, im Vordergrunde, zog sich eine helle Illumination hin; Licht an Licht reihte sich hier längs des Ufers von Botafogo nach Rio. Vorwärts war dunkle Nacht, mehr rechts erblickte man die lange Reihe der Lichter von Praha grande. Der Geruch des Landes drang bis in das Schiff. — Ein dumpfer Lärm, das Geräusch der Stadt, wurde mehr geahnet, als gehört. Der Hulk lag schon ein Stück hinter der Fregatte, aber die Nacht war so dunkel, daß noch immer von den Schiffen auf der Rhebe nichts zu sehen war — da hörte man plötzlich die Stimme des Capitains Scoffiero; die Pfeifen klangen, und alle Segel wurden auf einmal geegelt — „Fondo!“ — doch ein „Stopper“ hielt noch den Anker — das Beil half nach, mit einem lauten Krach stürzte er hinab, und hellauf leuchtete der Schaum, den sein Fall erzeugt hatte. — Auf: „arriva Gabbieri“ drängte sich alles die Wandten hinauf, die Segel zu bergen. Es mochte etwa acht Uhr sein, als die Fregatte in 18 Faden glücklich vor Anker lag. Nach einer Viertelstunde waren die Raaen parallel gebraßt,

und alles so weit in Ordnung, daß man die Mannschaft auseinander gehen lassen konnte. — Der Prinz eilte hinter, die lang ersehnten Briefe zu lesen, und kam erst um elf Uhr wieder auf's Verdeck, sich an dem schönen Sternenhimmel zu erfreuen.

Als Prinz Adalbert am Morgen des 6. September erwachte, fiel sein erster Blick auf das Fort Boa Viagem,*) welches auf der Ostseite der majestätischen Bai von Rio de Janeiro, einen pittoresken Felsvorsprung, einen Felsblock krönt, der inselartig, hart am Strande der lieblichen, weit sich öffnenden Bucht „Sacco de S. Francisco“ wie in das Wasser hinein gebrocht erscheint. Im Hintergrunde zogen sich jene sonderbaren Kegelsberge der Ostküste fort, hinter denen sich gerade die feurig glühende Sonnenscheibe eben so blutig, wie sie gestern untergegangen, die hellgrünen Fluthen der Bai mit einem schillernden Orangeschein übergießend, erhob. — Aber so schön, so lieblich dieses Bild auch war, dessen Rahmen die Kanonenpforte in der Schlafcajüte des Prinzen bildete, so trieb es ihn doch aus dem engen Zimmer hinauf in das Freie.

Die Fregatte lag dicht neben dem Fort Villegagnon, das sich auf einer glattgewaschenen Felsplatte erhebt, an der die schäumende Brandung rauschend hinanrollt, neben

*) So genannt nach einer darauf befindlichen Wallfahrtskirche für Seelente: „Nossa Senhora de Boa Viagem,“ was so viel bedeutet, als: Notre Dame du bon voyage.

dem reizenden Eilande, wo über den Festungswerken und Häusern hinweg die riesigen Wedel der Cocos-Palmen sich voll Grazie neigen, mithin so recht im Mittelpunkte, um all' die Herrlichkeiten dieses Wundergolfes übersehen zu können.

Es war ein prachtvolles, entzückendes Panorama, welches sich vom Berdeck des S. Michele den Blicken darbot. Die Bai von Nitherohy *) (Nichteroh), so lautet ihr jetzt wieder eingeführter, alter, indianischer Name, erstreckt sich 20 See- oder 5 deutsche Meilen, in der Richtung von S. nach N. in's Land hinein, sich birnförmig bis zu der Breite von $18\frac{3}{4}$ See- oder etwa $4\frac{3}{4}$ deutschen Meilen erweiternd. Gegen Süden verengt sie sich dagegen zu einem schmalen, etwa 4 See- = 1 deutschen Meile langen Sunde, vermittelt dessen sie, wie durch einen Hals, mit dem Ocean in Verbindung tritt. Alle diese pittoresken Bergformen, zwischen denen man gestern hindurch gefegelt, gruppirten sich jetzt, die hohen Ufer jenes Sundes bildend, auf das malerischste um die Einfahrt, die sich nun weit hinter der stolzen Fregatte zusammenschob. Auf der Westseite begann die Gruppe mit der zweiköpfigen Tijuca, welche, von der Rhede aus gesehen, sich in südwestlicher Richtung, vom Ufer des Golfes, auf breiter Basis langsam ansteigend, im Hintergrunde erhebt. An diese reiht sich der schön geformte, gebogene Rücken des vorwärtstrebenden Corcovado mit seinen Vorbergen, hinter

*) Das Wort bedeutet: „verstecktes Wasser;“ hy, Wasser; nithero, versteckt.

denen man die Gavia, mit dem horizontal abgeschnittenen Felsblock auf ihrem Gipfel, entdeckt. Dann folgt der Zuckerhut als Schlußstein dieses Gebirges, das man sich wohl im Allgemeinen als zusammenhängend mit der, die Südküste Brasilien's begleitenden, Serra do Mar vorstellen kann, welche sich aus S. Paulo in die Provinz Rio de Janeiro, sich mannigfach verzweigend, hinüberzieht. Diesem westlichen Gebirgsstock (denn im engern Sinne ist seine Erhebung mehr als eine isolirte zu betrachten) treten auf der Ostseite des Sundes die letzten Ausläufer des östlichen Hochlandes der Provinz Rio de Janeiro entgegen. Unter den vielen Kuppen und Kegeln auf dieser Seite der Einfahrt macht sich besonders ein hoher, steiler Berggrücken, der an den Enden von zwei Kegeln (Pico und Thons Head) überragt wird, bemerkbar. Er erhebt sich über dem Fort Sta. Cruz, und trägt das verfallene Fort do Pico, welches jenem gegen das Land den Rücken deckt. Diese Erhebungen im Osten erstrecken sich bis zu dem Flusse Parahyba do Sul. Ihr Abfall nach der See folgt der Küste nur bis zur Lagoa de Saquarema. Von hier ab begleitet er dieselbe in größerer Entfernung, bis er in der Gegend zwischen S. Fidelis und Campos dos Goaytacazes den untern Lauf jenes Stromes erreicht. Westlich dieser Linie breitet sich dieses Hochland, im Norden stets durch den Parahyba begrenzt, weit über den größten Theil der Provinz Rio de Janeiro aus. — Auf der Nordseite der Bai steigt die Serra dos Orgãos an, den Golf von Rio von dem Parahyba schei-

dend, an dessen linkem Ufer bereits das gold- und diamantreiche Gebirgsland von Minas Geraes beginnt, dessen höchste Berge sich bis zu etwa 5600 Fuß über das Meer erheben. Die malerische Kette des Orgelgebirges bildet dagegen die höchste Erhebung in dem Hochlande der Provinz Rio de Janeiro, und streicht, entsprechend der allgemeinen Richtung desselben, von S.=W. nach N.=D. Von ihren Hängen fließen dem nördlichen Ufer der Bai von Nitherohy zahlreiche Bäche zu; doch ergießen sich die Hauptzuflüsse, der Rio Macacú und Rio de Iguassú, in die nordöstliche und nordwestliche Ecke des Golfes, wo zwei breite Ebenen an denselben herantreten, welche die Orgãos von den anderen Erhebungen der beiden Ufer eine Strecke weit scheiden.

Auch heute entzog sich, da die Luft immer noch neblig war, die Serra hartnäckig den Blicken, so daß die Nordseite des Golfes wie gestern als eine Fläche mit sehr vielen vorliegenden Inseln erschien, unter denen man deutlich den langen Rücken der Ilha do Governador erkannte. Und dennoch waren alle anderen Berge und Hügel, welche die Bai umgeben, im schönsten Morgenduft, vom Ankerplatz der Fregatte aus in voller Klarheit zu überschauen.

Doch der eigentliche Glanzpunkt des Gemäldes findet sich am Strande selbst. — Am nordöstlichen Fuße des Gebirges, überragt von dem Corcovado und der Tijuca, die gleich lustigen Phantasiegebilden von steiler Höhe herabschauen, da, wo die Westküste der Bai, ihre anfangs nörd-

liche Richtung verlassend, sich scharf gegen Westen wendet, mit anderen Worten, da, wo der schmalere Sund endet, und die Erweiterung des mächtigen Golfes ihren Anfang nimmt, erhebt sich das großartige Rio de Janeiro (a muita leal e heroica Cidade de São Sebastião do Rio de Janeiro) mit seinem Meer von Dächern, von Kirchen, Klöstern und Thürmen, die pittoresken Terrassen, die flachen, kurz und steil abstürzenden Plateaus, und die felsigen Vorsprünge dieser scharfen Ecke überdeckend, dabei gleichzeitig ein weites, liebliches Thal, eine lachende Ebene landeinwärts zwischen anmuthigen Hügeln ausfüllend, — wahrhaft wie eine ächte Kaiserstadt, voll huldvoller Anmuth und hehrer Majestät!

Mit seinen zahlreichen Vorstädten umflammert Rio fast auf mehr als zwei Seiten (der Nord- und Ostseite) den pittoresken Corcovado, in dessen Schluchten selbst die sich anschließenden Ortschaften malerisch hinansteigen. Längs des Strandes sehen wir von der Hauptstadt bis zum Zuckerhut sich Haus an Haus reihen und in den Fluthen der Bai sich spiegeln; es ist das weiße Band der Vorstädte Largo da Ajuda, Praha da Gloria, Cattete und Praha do Flamengo, welches sich bis zu dem reizenden Botafogo ohne Unterbrechung fortzieht, das jene romantische Bucht umgiebt, deren schmale Mündung sich hart am Fuße des Zuckerhuts öffnet. Unter den Hügeln zunächst der Stadt und nahe am Strande springen der Signalberg und der liebe Bananen- und Palmenhügel, mit dem weißen Kirchlein, Nossa Senhora da Gloria, am meisten in's Auge. Der

Signalberg, auch Morro do Castello genannt, ist ebenfalls mit Bäumen und Häusern besetzt, darunter die älteste Kirche von Rio, S. Sebastião. Fast beständig steigen bunte Flaggen, an dem auf den Gipfel des Hügels gepflanzten Maste und seinen Raanocken, auf, die ankommenden Schiffe zu signalisiren.

An der Nordspitze von Rio taucht die befestigte Schlangeninself, Ilha das Cobras, aus den Fluthen auf. Sie erscheint wie ein steiler Felsvorsprung, auf dem sich große Gebäude erheben, und bildete, vom S. Michele aus gesehen, mit der übrigen Stadt, und namentlich mit der dahinter liegenden steilen Höhe von S. Bento, nur eine einzige Masse. In dem Winkel zwischen der Ilha das Cobras und der Ostseite der Stadt befindet sich der Ankerplatz für die Küstenfahrzeuge; hinter diesem Eilande, d. h. auf seiner Nordseite, ist die Rhede für die Kauffahrer; auch ragten einige hohe Maste, welche Kriegsschiffen anzugehören schienen, darüber hervor. Das Seearsenal, vor dem sie geankert waren, befindet sich auf der Nordseite von S. Sebastião, am Fuße des Klosters S. Bento; das Landzeughaus liegt dagegen hart an der Südostecke der Stadt, an der in die Bai vorspringenden Ponta do Calabouço, fast am Fuße des Morro do Castello. Zwischen dem S. Michele und der Stadt ankerten die englischen Kriegsschiffe, und zwar auf der eigentlichen Rhede. — Zweimastige Postboote, „Faluás“ genannt, mit hohen lateinischen Segeln, und mit Schwarzen bemannt, durchkreuzten die Bai nach allen Richtungen, auch

lange Canoas, von Negern gerudert, oder ganz kleine dergleichen, in denen höchstens ein bis zwei Farbige sich schaukeln ließen, belebten im Verein mit den vielen ein- und ausgehenden Schiffen und den taktmäßig rudernden Booten der fremden und brasilianischen Kreuzer, auf das mannigfaltigste die schöne Wasserfläche des Golfes. Alle Stunden geht ein kleiner Dampfer, und unzählige Male des Tages segeln Falúas nach dem gerade gegenüber liegenden, $3\frac{1}{2}$ Seemeile (noch keine deutsche Meile) entfernten Nitherohy hinüber, einem freundlichen Städtchen, welches sich am Fuße lieblicher Hügel längs des Strandes der kleinen, flachgeschweiften Bucht von Praya grande ausbreitet. *) Die Spitze mit dem Fort Gravata bei S. Domingos, welche den Sund bis auf etwa zwei Seemeilen (etwa eine halbe deutsche Meile) verengend, gegen Rio vorgreift, trennt die Bucht von Praya grande von dem südlich gelegenen, anmuthigen Golfe, „Sacco de S. Francisco“ oder „the Three Fathoms Bay“ genannt, über welchen der Prinz aus seiner Cajüte die Sonne hatte aufgehen sehen. — Noch schmaler als zwischen Rio und Gravata ist der Sund bei der Einfahrt zwischen Sta. Cruz und S. Theodosio, wo seine Breite nur $1\frac{1}{2}$ Seemeile (also etwas über eine viertel deutsche Meile) beträgt. Nahe der Einfahrt, doch ein wenig nach

*) Praya grande (großer Strand) ist der Collectionname für sämtliche Ortschaften, welche sich längs des Strandes dieser Bucht hinziehen. Nitherohy bildet mithin einen Theil von Praya grande und wurde eine Zeitlang „Villa real da Praya grande“ genannt.

innen zurückgezogen, liegt das Inselfort „Lagem“ mit seinen submarinen Gefängnissen, während Villegagnon etwa 2½ Seemeile ($\frac{5}{8}$ deutsche Meilen) von Sta. Cruz, und noch keine ganze Seemeile von der Stadt entfernt ist. Unter den übrigen Eilanden — denn der Golf von Rio enthält einen Archipel von etwa 80 Inseln, welche, wie die umliegende Küste, in dem herrlichsten, frischesten Grün prangen — sind noch die Ilha do Governador, die größte, und Paqueta, die viel besuchte, besonders bemerkenswerth.

Schon vor neun Uhr Morgens setzte die auf der Rhede liegende brasilianische Kriegsbrigg die preussische Flagge, und salutirte dieselbe mit dem üblichen königlichen Gruß von 21 Kanonenschüssen. Etwa eine Stunde darauf ward vom Offizier der Wache das Boot gemeldet, welches den Prinzen an Land bringen sollte. Man stieß ab. Der S. Michele und das britische Geschwader bemannten die Raaken, die Kanonen krachten ihren schallenden Gruß, in den sich das Hurrah-Geschrei und das „E viva!“ der Mannschaft mischte; hoch auf wirbelte der Pulverdampf, überragt von Kreuz und Adler auf weißer Flagge, die hoch in den Lüften flatterten, während zwischen den vor der Seebrise fliehenden Rauchsäulen hindurch die liebliche, von duftigen Bergen überragte Küste in immer wechselnden Bildern entgegen lächelte.

Prinz Adalbert stieg unweit des kaiserlichen Schlosses bei Rua fresca, hart am Largo do Paço dem Hotel Haroux gegenüber, an's Land; der hohe, obeliskartige Brunnen

„Chafariz do Largo do Paço“ blieb zur Rechten. Einige Neugierige hatten sich eingefunden, die Wagen standen bereit, und schnell rollte man davon. Unterwegs waren fast nichts als Neger und Mulatten zu sehen, welche augenscheinlich die überwiegende Zahl der Einwohner bilden. Diese Masse von Schwarzen, in Gemeinschaft mit der zahllosen Menge der gemischten Menschenrassen, drücken dem Ganzen einen höchst eigenthümlichen Stempel auf.

Im starken Trabe wurden einige sehr belebte, ziemlich breite Straßen durchflogen, deren Häuser mit ihren hohen Dächern an Madeira erinnerten.

Nachdem man erst ein Stück mitten durch die Stadt gefahren war, wandten sich die Wagen links gegen Süden, längs der oben angeführten Häuserreihe am Strande entlang, immer den Vorstädten folgend. Ueber die Gartenmauern am Wege ragen die ungeheuern Kronen der Cocos-Palmen und die Riesenblätter der Bananen herüber, während man durch die Gitter und Gartenthüren den reizendsten Blumenflor erblickt. — Doch eben diese Gärten benehmen bald die Aussicht nach der See. — Der schroffe Zuckerhut lag gerade vorwärts, zur Rechten der Corcovado. Da bog man rechts ab in ein Gartenthor hinein; eine kurze, dunkle Mango-Allee, deren dicke Kronen sich fast zu einem Laubgewölbe mit einander verbanden, führte bis an die gemauerte Terrasse, auf der sich, an einen buschigen Hügel gelehnt, das hübsche, elegante Gartenhaus erhob, welches für den Prinzen gemiethet worden war.

Es ist unmöglich, sich eine reizendere Lage vorzustellen, als die der „Chacara das Mangueiras“ oder „a Mangueira“, wie diese Villa nach den prächtigen, schwarzgrünen Mangos genannt wird, die ihrem Eingange jenen eigenthümlichen Stempel des Ernstes verleihen. Der Blick von der Terrasse, von der mit vielen Fenstern versehenen Veranda oder dem nach Osten und Norden gerichteten Eckbalcon herab, ist unübertrefflich schön. Zwei schwarze, massige Cypressen erheben sich auf der Terrasse, da, wo die Treppe nach der Mongo-Allee hinabsteigt. An den Ecken stehen zwei Rauben; Blumenbeete, zwischen denen sich schmale Pfade schlängeln, füllen den übrigen Theil dieses engen Plateau's aus. Ueber Gärten, Häuser und Bäume hinweg erblickt man den schmalen, lang gedehnten, blauen Streifen der Bai. Zwischen den beiden Cypressen hindurch, und über den dunkelgrünen Teppich der hochgewölbten Kronen der Mango-Allee fort, zeigt sich, wie in einen dunklen Rahmen gefaßt, der es von der übrigen Aussicht trennt, das Bildchen, auf dem das Auge so gern ruht: der Fels von Boa Viagem, mit ein paar lichtblauen Hügeln dahinter und einer kleinen und größeren Palme davor, die das Haupt voll Grazie beugen. Zur Rechten der südlichen Cypresse übersieht man die bergige Ostküste bis über Sta. Cruz hinaus. Daran schließt sich die Halbinsel von S. Theodosio, wo der kleine Wasser-
 spiegel der Bai von Botafogo seinen Anfang nimmt; daran der Felskegel des Pão de Açúcar, der über den von schlanken Palmen und allerhand anderen hochstämmigen Bäumen

unterbrochenen Contur des Morro do Flamengo hervorragt, dessen bewaldete Hänge wiederum zum Theil in Felswänden gegen das schmale Thal, südlich neben dem Landhause, herabstürzen. Zur Rechten des Zuckerhuts kommt, ebenfalls über den Kamm jenes vorliegenden Hügels, der schön geformte Rücken eines Berges zum Vorschein, der durch einen Sattel mit diesem Regelberge selbst zusammenhängt. Das enge Thal im Süden ist mit Häusern ausgefüllt, deren Dächer und Giebel zwischen den Laubbäumen und den sonderbaren, gleich umgekehrten Palmenwedeln hoch in die Luft strebenden, vom Winde bewegten Zweigen der nordamerikanischen Fichten hervortreten. Im Vorgrunde, neben den zu der Villa gehörenden Stallungen, prangt, im frischesten Grün, eine dichte Bananengruppe; dagegen fehlen hier die Palmen fast ganz.

Wendet man nun den Blick wieder gen Osten zu den dunkeln Cypressen, und folgt von Boa Viagem der jenseitigen Küste, der Bai gegen Norden, so zeigt sich uns zuerst Praya grande, eine lang gedehnte Reihe weißer Häuser vor lichtblauen Hügeln, gleich einer Perlschnur auf Türkis-Grunde, begrenzt durch den Morro da Armação. Weiter links verschwindet der Azurspiegel des Golfes hinter den hohen Häusern und Bäumen des diesseitigen Ufers, zwischen denen sich niedere Hügel anmuthig wölben, die Rio größtentheils unsern Blicken entziehen, und der Hauptstadt den erfrischenden Hauch der Viração, der kühlenden Seebrise rauben, welcher in diesen heißen Gegenden nicht allein

als ein Tabak, sondern fast als ein Lebenserforderniß, wenigstens für den Europäer, betrachtet werden kann. Nur der Signalberg, dem bei völlig klarem Wetter die blauen Orgãos als Hintergrund dienen, sieht über einer Einfassung zwischen diesen Hügeln hervor, aus denen ein hoher, langer Bergkamm steil aufsteigt, der sich an die Hänge des Corcovado schließt, und das wundervolle Thal im Norden einfaßt, das, links neben der Mangueira mündend, im Süden von den waldigen Hängen begrenzt wird, auf deren letztem Ausläufer jenes Landhaus erbaut ist. — Auch diese Hügel gehören zu den Vorbergen des Corcovado, der, mit seiner scharfen, felsigen Spitze Alles überschauend, im Hintergrunde des Thales steht, während seine Wälder sich bis auf die Sohle desselben herabsenken. An diese schließt sich eine Wiese; dagegen füllt den übrigen Raum bis zur Mündung des Thales ein überaus prachtvoller Bananenhain aus. — Sener lange Bergrücken, der dieses liebliche Thal im Norden begrenzt, bildet, obwohl nur wenig geschweift, dennoch eine edle Linie, über welche die so oft erwähnten sonderbaren Baumformen, und namentlich viele einzelne Palmen, sich scharf gegen den dunkeln Tropenhimmel absetzend, hervorragen. Seine Lehne ist nur zum Theil bewaldet; hie und da stürzt sie in Felswänden oder malerischen Absätzen und Terrassen ab, auf denen einzelne, zum Theil recht stattliche Gebäude sich zwischen frischen Gärten erheben. Unten aus dem Bananenhain steigt eine hohe, prachtvolle Palme auf; mehrere andere erheben ihr Haupt

dagegen nur zu geringerer Höhe. Doch vor allem belebt auf wunderbare Art die hochgewölbte, gleich einer colossalen Blume im röthlichen Violet, ja fast in dem herrlichsten Carmoisin prangende, alles überragende Krone eines mächtigen Baumes dieses zauberische Bananenthal, das sich in all' seiner erotischen Herrlichkeit und tropischen Fülle an der Nordseite der Villa hinzieht, und ein Bild gewährt, welches kaum zu beschreiben ist.

Kaum war ein gemeinschaftliches zweites Frühstück genommen, als sich der Minister der Auswärtigen Angelegenheiten, Aureliano de Souza e Oliveira Coutinho, und der Mordomo des Kaisers, Paulo Barboza da Silva, einstellten, um den Prinzen im Namen Sr. Majestät zu morgen um zehn Uhr zur Audienz und gleichzeitig zu der an demselben Tage stattfindenden Feier des Jahrestages der Unabhängigkeit Brasilien's einzuladen. Als sich die Herren entfernt hatten, konnte Prinz Adalbert dem Triebe, all' die vielen Wunderdinge in der Nähe zu schauen, nicht mehr widerstehen — es zog ihn zu mächtig hinaus in's Freie! Der kleine Hügel hinter dem Hause war im Nu erklettert, und die Aussicht zeigte sich von hier oben fast noch schöner, als die aus der Villa, denn sie ließ das Ein- und Auslaufen jedes Schiffes bis tief in die Bai hinein verfolgen.

Der Prinz wollte hineindringen in das Dickicht, in das Gestrüpp, das die hinter ihm ansteigende Lehne bedeckte, um an die Palmen und alle die bizarren Bäume zu gelan-

gen; doch umsonst! — höchstens zehn Schritte ließen ihn die Schlingpflanzen vorwärts thun, und so kam er nur bis zu einem völlig behaarten Baume, der ihn nicht wenig in Staunen versetzte. Er raffte einen Knüttel auf und stieg auf die Wiese hinab, die unten an die Bananen stieß. Sie war von kleinen Veriefelungsgräben durchschnitten, in deren Schlamm, um sie zu reinigen, ein Trupp nackter Neger herumwatete, während ein daneben sitzender fauler Weißer, mit großem Strohhut und einem Stock in der Hand, ein Gesicht dazu machte, als thue er noch zu viel bei der Mittagswärme. — Mitten auf der Wiese erhob sich eine Gruppe sonderbarer Bäume mit einem kleinen Gärtchen dabei. Dort flatterten die schönsten großen Schmetterlinge herum, darunter ein schillernder, azurblauer, mit schwarzer Einfassung, Aërnavta nestor (Granatensegler). — Dann trieb es den Prinzen zu jenem rothen Baume, der etwa da steht, wo der Weg nach Caranjeiras abgeht, und dessen Blätter karmoisin und dessen Tausende von Blüthen violet waren.

Auf dem Wege zur Vorstadt von Rio kam der Prinz an vielen halbnackten, schwarzen, in einem Bache stehenden Wäscherinnen vorbei. Viele Neger begegneten ihm, auch viele mit Maulthieren bespannte Miethswagen, von schwarzen oder braunen Kutschern in blauem Rock mit rothem Kragen und hohen Stiefeln geführt. Diese Livree erinnert an die alte preußische, und ist auch preußischen Ursprungs, denn der Major a. D., v. Suckow, der Besitzer aller dieser Fuhrwerke, stand früher im Kaiser Franz Grenadier-Reg-

giment. Er verließ nach den Kriegsjahren den preußischen Dienst und trat in die deutsche Legion in Brasilien über, nahm dann den Abschied, als sich dieselbe auflöste, und zog sich nach Rio zurück, wo er dies Miethsfuhrwerk errichtete und den ganzen Pferde- und Maulthierhandel der Hauptstadt an sich brachte: — daher keine Reise in's Innere, keine Fahrt in der Stadt, kein Spazierritt, ohne Herrn v. Suckow! — Häufig trugen die vorübergehenden Neger Glaskasten mit Krämerwaaren darin zum Verkauf auf dem Kopfe; oft auch Zuckerrohrbündel. Sehr sonderbar, fast lächerlich sind die singenden und brüllenden Töne, mit denen sie ihre Waaren ausbieten. —

Nach dem Diner ging der Prinz mit Herrn Theresmin den Caminho novo, zu dem die oben beschriebene Villa gehört, entlang, und folgte ein Stück weit der Straße, die derselbe kurz vor Botafogo bildet, bis sie durch eine Biegung links bei der Häuserreihe von Práza do Flamengo an die Bai gelangten. Hier lagen ein paar aus ausgehöhlten Baumstämmen gefertigte Canoas, mit denen die Neger die Bucht besaßen. Vom Strande aus erstiegen sie dann den kleinen Hügel, hinter welchem der Zuckerhut hervorragt, den Morro do Flamengo, an dessen Abhänge ein Steinbruch, Pedreira de Botafogo genannt, in den glimmerreichen Granit gesprengt ist. Negerklaven waren beschäftigt, einen großen Stein vermittelst schwerer Eisenstangen zu bewegen. Sie sangen dazu ein Lied, um den Rhythmus anzugeben: aber dies schien die Hauptsache zu

sein, denn die halbe Zahl europäischer Arbeiter hätte ohne die mindeste Anstrengung dasselbe geleistet. Am Abhange des Morro do Flamengo standen eine Masse ananasartiger Pflanzen (Tillandsien), doch ohne Früchte, und einzelne hohe, eckige Cactusstangen. Der Blick von seinem Gipfel auf den Golf von Rio de Janeiro ist wundervoll.

Dort, in der Tiefe, öffnete sich die schmale Einfahrt in die Bai von Botafogo, die, einer ungeheuren Spalte gleich, den Morro von der gegenüber stehenden schroffen Wand des Paó de Açúcar trennt. Auf steilem Pfade stiegen die beiden Wandernden an das Ufer dieser kleinen, abgeschlossenen Bucht hinab. Still und romantisch lag sie da, ein wahres kleines Paradies! Ein Halbkreis von eleganten Landhäusern, mit schönen, blumenreichen Gärten, faßt sie auf der Nord- und Westseite ein, während sie auf den anderen Seiten von der üppigsten tropischen Waldnatur und den schönsten Bergformen umgeben ist. Im Osten steigt der Zuckerhut wie ein riesiger, gen Himmel weisender Finger auf; ihm gegenüber schaut die überhängende Nadel des Corcovado drohend von schwindelnder Höhe auf den ruhigen, einem Landsee gleichen Spiegel der Bucht hinab. Botafogo ist ein europäischer Badeort am Rande der Urwälder, ein Seebad, und der Sommeraufenthalt der Diplomaten.

Der Rückweg wurde angetreten. In demselben Augenblick als die blutige Sonnenscheibe hinter den Bergen hinabsank, schlossen sich die Blätterchen einer hohen, am Wege

stehenden Mimose, während der Kanonenschuß des Commodore, mit dem die britische Escadre in demselben Moment Flaggen und Bramraaen strich, von der Rhede herüberdrang — ein schlagender Beweis für die erstaunenswerthe Regelmäßigkeit in allen Natur-Erscheinungen der Tropen.

Der kurze Weg zu dem Landhause führte abermals durch die Straße des Caminho novo. Orangefarbne Blumen, hier Trombetas genannt, überzogen stellenweis, kleinen Feuerlilien gleich, die hohen Gartenmauern, hinter denen wieder die Kronen der Palmen und die zerrissenen Bananenblätter zum Vorschein kamen. Fast vor allen Häusern steht der geradstämmige Melonenbaum, Mamoeira (Carica Papaya), ein Baum, der eine Menge grüner und gelber, runder Früchte trägt, die fast wie ein Traubenkartätschenschuß aussehen, beschattet von einem kleinen, gewölbten Dach großer, handförmiger Blätter.

Obgleich man von Botafogo bis zu dem Hause des Prinzen keine Viertelstunde zu gehen hatte, war es doch bereits finster, und die Cicaden schrillerten schon, als die Heimkehrenden in der Chacara das Mangueiras ankamen. Der Ton, den diese brasilianischen Sängerinnen von sich geben, zerreißt das Ohr, und kann nur, versteht sich en miniature, mit dem unangenehmen Pfeifen eines abgehenden Dampfwagens auf Eisenbahnen verglichen werden.

Vor dem Schlafengehen trat der Prinz nochmals auf die Terrasse hinaus und durchstreifte die Mango-Allee, um die fliegenden Leuchtkäferchen zu sehen, die auf den Wiesen

an beiden Seiten des Weges in solcher Menge flogen, daß die Wiese das Aussehen einer phosphorescirenden See hatte.

Den 7. September früh, bald nach neun Uhr, langte ein vierfüßiger, kaiserlicher Staatswagen, mit vier Maulthieren bespannt und mit gassonirter Dienerschaft, vor dem Sandhause des Prinzen an. Die kaiserliche Livree ist grün mit Gold, die Vorreiter tragen steife Stiefeln und dreieckige Hüte, die Zügel und Reinen sind ebenfalls grün mit goldenen Sternchen. Ein Zug Linien-Cavallerie in dunkelblauen Collets mit rothen Kragen stellte sich auf, um die Eskorte zu bilden, und der Kammerherr de Werna Magalhães kam, Se. Königliche Hoheit zur Audienz zum Kaiser zu begleiten. Schnell rollte der Prinz auf demselben Wege, auf welchem er gestern gekommen war, zur Stadt. Die hohen doppelten Bogen der Wasserleitung, die ihm von des General-Consuls Therein Zeichnungen her bekannt waren, wölbten sich über die Straße vor ihm; ebenso erkannte er die schönen, zwischen den Häusern wuchernden Bananen, über welche der großartige Aquaduct hinwegführt. Dann ging's im flottesten Maulthiertrabe unter der Wasserleitung fort, mitten in die Stadt hinein. Das Gewühl auf den Straßen zeigte den großen Festtag an, den Tag, an dem sich vor zwanzig Jahren Brasilien frei gemacht hatte. — Die Cavallerie der Nationalgarde, grün mit gelben Kragen, formirte sich schon in den Straßen, während einzelne Reiter eben erst mit Hülfe ihres Negers aufsaßen.

Jetzt gelangte man an den weiten, etwas wüsten Platz Sta. Anna, auch Campo da Honra oder Campo da Acclamação genannt, derselbe, auf dem Dom Pedro I. zum Kaiser von Brasilien proclamirt wurde. — Allmählig kam man aus der Stadt wieder heraus. Die schöne Chaussee führt über einen weiten Sumpf und durch Schilffelder, die von bewaldeten Hügeln eingefasst sind. Große, schwarze Urubús umkreisten die Sümpfe. Dieses Wiesenthal wird von kleinen Seearmen oder Canälen bewässert, in welche das Wasser der Bai hineintritt, deren Spiegel auch nach einer Weile rechter Hand in einer offenen Gegend sichtbar wurde. Auf einem steilen Absturz am Ufer erhebt sich ein großes weißes Gebäude, das Hospital „dos Lazaros“ genannt. — Bald befindet man sich wieder zwischen Häusern und Gärten, und allerhand sonderbare Tropengewächse fesseln von Neuem die Aufmerksamkeit. Ein gewisser hoher Strauch, der sehr oft mehr wie ein stämmiger Baum erschien, zog wegen der prächtigen, scharlachrothen Blumen, die er trägt, und die selbst unsere Rosen noch an Größe übertreffen, besonders die Aufmerksamkeit des Prinzen auf sich: — es war eine baumartige Camelia. Die auf chinesischen Tapeten abgebildeten Malereien fabelhafter Bäume und Blumen waren hier zur Wahrheit geworden.

Ein mit Flaggen gezielter, grüner Platz lag links am Wege, ein großes Zelt stand darauf, und ein zahlreiches Publikum hatte sich eingefunden; dasselbe harrte einer Feierlichkeit, welcher der Kaiser in Person beiwohnen wollte, und

zu welcher Prinz Adalbert gleichfalls geladen war, nämlich: der Grundsteinlegung zu einer kaiserlichen Stiftung für die verwaisten Töchter treuer Staatsdiener, welche etwa in einer Stunde stattfinden sollte. Einen Augenblick später bog der Wagen des Prinzen in das Gitterthor eines Parks ein. Eine kurze Allee führt gerade auf das kaiserliche Schloß von S. Christobaõ zu; dasselbe ist ein zweistöckiges Gebäude mit zwei im Bau begriffenen Flügeln, — wohl ein Beweis, daß der Palast für die Bedürfnisse der kaiserlichen Residenz nicht ausreicht, — davor ein großes Bassin mit einem Springbrunnen. Zwei gebogene, äußere Treppen, auf denen sich Massen von Uniformen und Gallaröcken gruppirten oder herabbewegten, führen zum Haupteingange hinauf. Die sämmtlichen Minister und der Hof kamen dem Prinzen bis unten an den Wagen entgegen, und geleiteten ihn durch einige Zimmer zum Kaiser, der, in der Mitte des Audienzsaales stehend, den hohen Gast sehr huldreich empfing.

Prinz Adalbert übergab Sr. kaiserlichen Majestät das Schreiben seines allergnädigsten Königs und Herrn nebst den Insignien des schwarzen Adler-Ordens. Der Kaiser nahm den Orden mit sichtbarer Freude entgegen, und drückte seinen Dank für das königliche Geschenk mit kurzen Worten aus: wie glücklich ihn dieser Beweis der Freundschaft seines königlichen Bruders mache; worauf Se. Majestät außerordentlich gnädiger Weise hinzufügte, daß Sie Se. Königliche Hoheit hiermit zum Ritter Allerhöchst Ihres Ordens vom südlichen Kreuze ernannten. Voll Freude über

diesen großen Beweis kaiserlicher Huld legte der Prinz den neuen Orden und das blaue Band sogleich an, und folgte dann dem Kaiser in ein entfernteres Zimmer, wo Se. Majestät sich mit ihm niederließ, um sich auf die freundlichste Weise über den Zweck seiner Reise zu unterhalten.

„Dom Pedro II.“ bemerkt Prinz Adalbert in seinem Tagebuch, „für sein Alter geistig außerordentlich vorgeschritten, dagegen körperlich vielleicht bis jetzt weniger entwickelt, ist von kleiner Statur, und trotz seiner Jugend eher stark zu nennen; sein Kopf groß, das Haar blond, die Züge wohlgebildet; sein blaues, sprechendes Auge drückt Ernst und Wohlwollen aus. Erst siebzehn Jahr alt, war sein Wesen gesetzt, wie das eines gereiften Mannes; dabei zeigte er viele Freude an der Wissenschaft, und hat in jeder Beziehung sehr gründliche Studien gemacht. Vor allem liebt er die Geschichte; aber auch andere Zweige des Wissens umfaßt er mit Interesse, unter andern die Botanik. Selbst in der Kunst, namentlich in der Malerei, leistet der junge Fürst bereits etwas Tüchtiges. Auch hierin spricht sich sein ernster Charakter, sein Interesse an allem Großen und Edlen aus, denn er pflegt die Portraits der großen, in der Geschichte berühmten Regenten, deren Vorbilde er nachzueifert, zum Gegenstand seiner Darstellung zu wählen.“

„Schon um sechs Uhr Morgens steht der Kaiser auf, um sich mit allen Kräften den Staatsgeschäften zu widmen. In der Zeit, welche ihm übrig bleibt, beschäftigt der junge Monarch sich besonders mit Lesen, wobei ihn sein vorzüg-

liches Gedächtniß trefflich unterstützt. Es liegt ein schönes, edles Streben in dem jugendlichen Gemüth des Herrn, sich immer mehr für seinen hohen, aber schweren Beruf auszubilden, — ein Streben, dem man Achtung und Bewunderung zollen muß. Welch' ein Glück für dieses schöne Land, einen Regenten an seiner Spitze zu sehen, der seine Bestimmung richtig erkennt, und den ernstesten Willen hat, seine Völker glücklich zu machen! Möge der Himmel ihm dazu seinen Segen verleihen!“ —

Der Kaiser trug eine auf allen Näthen gestickte, dunkelblaue Uniform, mit gleichfarbigem Kragen und Aufschlägen und weißem Unterfutter, darüber nach portugiesischer Sitte ein aus mehreren verschiedenen Ordensbändern zusammengesetztes Band mit dem südlichen Kreuz daran, auf der Brust drei Sterne, und das goldene Vließ mit großen Brillanten um den Hals, und zwar außen um den Kragen. Die goldenen Epauletts mit schweren, sehr langen Bouillons, waren mit dem Wappen Brasiliens geziert; an der Lende hing, an einer weiß und goldenen Koppel, ein goldenes Schwert herab, mit hellblau emailirtem Griff, und darauf das südliche Kreuz in Brillanten. Die carmoisinrothe, seidene Schärpe war ganz von der Degenkoppel verdeckt, nur die goldenen Quasten hingen vorn herunter auf den in Gold gestickten ungarischen Knoten am Lätze der an den Seiten mit breiten goldenen Streifen besetzten, langen Beinkleider von weißem Casimir. Ein schwarzsammetner, dreieckiger Hut vollendete das Costüm.

Nach beendigter Unterredung hatte der Kaiser die Gnade, den Prinzen selbst zu seinen Schwestern zu führen und denselben vorzustellen. Beide Prinzessinnen sind blond wie der Bruder, doch etwas älter, beide hübsch, namentlich die jüngere, Dona Francisca, jetzt vermählte Prinzessin von Joinville. Sie trugen grün und goldne Roben, mit kleinen Sternen und Weltkugeln darauf gestickt, und brillantene Vögel im Haar. Beide hatten den Stern vom südlichen Kreuz an, und dazu ebenfalls ein, aus verschiedenen Bändern zusammengesetztes Ordensband. Ihre Damen trugen ähnliche Schlepplleider, wie denn hier überhaupt Alles in Grün und Gold gekleidet ist: die Kammerherren, die Minister &c., ja der ganze Hof vom Ersten bis zum Letzten. — Nach einem Weilchen verfügte man sich nach dem vorderen Theil des Schlosses. Die Staatskarossen fuhren vor. Des Prinzen sechsfenstriger Wagen war der erste, dann kam Dona Francisca's, dann Dona Januaría's, dann der des Kaisers. In dieser Reihenfolge setzte sich der Zug, an den sich eine Schwadron Nationalgarde, als Eskorte des Kaisers, und viele Hof-Equipagen anreiheten, nach dem Platze der Grundsteinlegung in Bewegung. Unter dem Zelt war bereits das ganze diplomatische Corps, die Geistlichkeit, die höheren Land- und See-Offiziere, die Municipalität u. s. w. versammelt. Als der Kaiser erschien, begann eine kurze kirchliche Handlung. Seine Majestät wies dem Prinzen den Platz zu seiner Rechten an, und nahm seine beiden Schwestern nach dem Alter links neben sich. Diese

Ordnung blieb für alle Ceremonien als feststehend. Der Bischof von Chrysopolis, der frühere Erzieher Sr. Majestät, weihte den an eleganten Flaschenzügen hängenden Grundstein. Der Kaiser selbst mauerte ihn ein.

Von hier bewegte sich der Zug, nun bedeutend verstärkt, in derselben Ordnung langsam nach der Stadt zu. Umkreist von den colossalen Urubús, begrüßt und angegafft von den Negerflaven, von einzelnen europäisch gekleideten, braunen Indianern und den schwarzen Führern der Ochsenwagen mit den pfeifenden, massiven Rädern, zog der feierliche Wagenzug mit allem europäischen Pompe an den klaren Bächen, in denen die plumpen, halb nackten Sklavinnen wuschen, an den schlanken Palmen, den Bananen mit ihren enormen Blättern, den Bäumen mit rothen Blumen, an all' den sonderbaren, exotischen Gewächsen und den anmuthigen, waldigen Hügeln, in dichte, unleidliche Staubwolken gehüllt, bei der glühendsten Sonnenhitze vorüber.

Die Straßen Rio's waren mit Menschen gefüllt; an allen Ecken bildeten die schwarzen Sklaven dichte Gruppen; alle Farben sah man hier vereinigt, um den Kaiser zu begrüßen, vom Neger und Mulatten bis zu dem halbbraunen und weißen Elegant. Aus den Fenstern und über den halben, wenige Fuß hohen Thüren, welche den Eingangsflur der Häuser schließen, hingen carmoisinrothe seidene Tücher, und darüber meist noch kleinere von weißem Zeuge herab. Im Hintergrunde standen die gepuzten, fetten Mulattinnen, die schwarzen Kinderfrauen und die eleganten weißen Damen

Rio's, die meist von der Natur eben nicht stiefmütterlich behandelt worden zu sein scheinen. Schwarzes Haar und schwarze Augen herrschen vor, nur nahm zuweilen das Weiß der schönen Gesichter eine etwas zweideutige, fast bräunliche, mehr als gelbliche Tinte an.

Auf dem Campo de Sta. Anna waren mehrere Bataillone der Nationalgarde aufgestellt und präsentirten; die Musik spielte. Weiße, Mulatten und freie Neger standen in den Reihen, ja machten fast bunte Reihe. — Endlich war der Quai erreicht; alle Kauffahrer, die Küstenfahrzeuge und die Kriegsschiffe draußen auf der Rhede flaggten. Der Zug hielt vor dem Schlosse, auf dem Largo do Paço, dem Platz am obeliskartigen Brunnen. Im Vestibül standen Hofchergen, Kammerherren und grün- und gold-gekleidete Arceiros (Archier-Garden), mit hohen Hellebarden, dichtgedrängt, den Kaiser zu empfangen, welcher, eben angelangt, in ein hellblaues Zimmer trat, von dessen Balkon man den schönsten Blick auf die Rhede hat. Unter den von der Viração entfalteten Flaggen bemerkte Prinz Adalbert mit Freuden auch die preussische.

Nach einer kurzen Pause begab sich der Kaiser in die Messe. Der Weg zur Schloßkirche führte durch mehrere Säle und Zimmer und lange Gänge. Statt der Portieren in den Thüren dienen hier, wie zu S. Christovão, brasilianische Flaggen in Tuch gewirkt, oder richtiger, grüne, tuchene Vorhänge mit dem brasilianischen Wappen, nach altportugiesischer Weise darauf gestickt. Im Allgemeinen sind die

Gemächer des kaiserlichen Palastes in einfachem Stile gehalten. In früheren Zeiten war dieses Gebäude der Sitz der portugiesischen Vicekönige, jetzt wird es nur immer auf kurze Zeit von Sr. Majestät bewohnt, auf wenige Tage, da der Kaiser fast ausschließlich zu S. Christovão residirt.

— Beim Eintritt in die Kirche wies man den Prinzen an, den brasilianischen Prinzessinnen in die rechte Seitentribüne zu folgen. Die Loge war mit einem carmoisin seidenen Vorhang verhängt, der sogleich aufgezogen ward, als die beiden hohen Damen sich hinter ihren, zum Knieen dienenden Kissen aufgestellt hatten; gleichzeitig trat der Kaiser, von dem ganzen Hofe gefolgt, in die Kirche ein, kniete vor dem Altar nieder, und stellte sich dann unter den Thronhimmel seinen Schwestern gegenüber. Die Messe las der Bischof von Chrysopolis, unter Begleitung von Vocal- und Instrumentalmusik. Als sie beendet, ging der Zug denselben Weg bis zu dem Thronsaal zurück. Der Kaiser näherte sich dem Fenster. Auf dem Platze vor dem Schlosse und im Hafen rechts um den Palast herum war die Nationalgarde aufgestellt. Als sich der Kaiser zeigte, wurden Honneurs gemacht und „Viva o Imperador!“ gerufen. Darauf hörte der Prinz, zu seinem nicht geringen Erstaunen, einen wohlbekannten Klang, nämlich das preußische Signal zum Chargiren, auf welches von der Infanterie drei Bataillonsfalven gegeben und von der aus sechs Geschützen bestehenden Batterie 21 Schuß gethan wurden. Nach jeder der drei

Bataillonsfalben gab der Kaiser durch Winken mit dem Schnupstuche das Zeichen zum Stopfen.

Die Uniformen der Infanterie haben einen ähnlichen Schnitt wie die der englischen Jäger; sie sind dunkelblau mit hellgrünen Halbkragen und gelben Aufschlägen, die Cza-fots und Flinten dagegen ganz englisch; auch tragen die Offiziere dunkelrothe seidene Schärpen. Die Cavallerie und Artillerie der Nationalgarde sind in dieselben Farben gekleidet; die Linien-Artillerie hat jedoch schwarze Kragen mit carmoisinrothem Vorstoße. Die Nationalgarde sah sehr sauber aus, und zeigte, als Miliz betrachtet, eine hinreichend gute, militairische Haltung und einen genügenden Grad der Ausbildung. Sie versah im gegenwärtigen Augenblick allein den Garnisondienst in Rio de Janeiro, da die Hauptstadt fast gänzlich von Linientruppen entblößt war. Dieselben befanden sich zur Zeit in den Provinzen Minas und Rio grande do Sul vereinigt, um die dort ausgebrochenen Aufstände zu dämpfen. Auch hatte der Prinz schon heute Gelegenheit, Sr. Majestät den Glückwunsch zu einem Siege aussprechen zu können, den jüngst die kaiserlichen Waffen in Minas unter dem General Baron Caxias erfochten hatten und dessen Folgen sich bald als entscheidend herausstellten. — Ein Vorbeimarsch in Zügen beendete die kurze Revue. Der Kaiser verließ jetzt das Fenster und stellte sich mit seinen beiden Schwestern auf die oberste Stufe unter den grün sammetnen Thronhimmel, während der Hof sich längs der Wände rangirte, worauf der englische Gesandte den

neuen Gouverneur von Mauritius, General Sir William Gomm, präsentirte, welchen der Prinz in Madeira kennen gelernt hatte. Dann erschien Mr. Hamilton abermals, an der Spitze des diplomatischen Corps, und hielt im Namen Aller die Anrede an den Kaiser, um Sr. Majestät zu der Wiederkehr des heutigen, wichtigen Tages Glück zu wünschen. Nachdem der Kaiser die Rede beantwortet, entfernte sich das diplomatische Corps, und zwar bis zur Thür rückwärts gehend, wie es auch in England Sitte ist. Nunmehr kamen Militair und Civil corpsweise zum Handkuß herein, wobei es sich besonders seltsam ausnahm, als ein alter Negeroffizier (in Rio unter dem Namen „Bonaparte“ bekannt) und außerdem noch mehrere Mulatten die weißen Hände der Prinzessinnen küßten. Zum Schluß erschien die zahlreiche Deputation einer wissenschaftlichen Gesellschaft. — Sobald diese, bei der Tropenhitze etwas angreifende Cere= monie vorüber war, begab sich der Kaiser in das hellblau= e Zimmer zurück. Hier trennte man sich auf ein kleines hal= bes Stündchen, dann wurde mit dem Hofe zusammen dinirt. Das Eis bei diesem Diner war aus Nord=Amerika gekom= men, und hatte demnach die Linie passirt. Erst seit vier bis fünf Jahren war das nordamerikanische Eis hier gäng und gebe.

Auf dem Rückwege von der Stadt nach seinem Land= hause sah der Prinz einen Brunnen, an welchem die Neger mit ihren Krügen und Eimern, unter Aufsicht eines Polizei= Beamten, in zwei Reihen aufrangirt standen. Als Grund

für diese Maßregel gab man an, daß zur Zeit kein Ueberfluß an Wasser in der Stadt herrsche.

Bereits um acht Uhr Abends fand sich Prinz Adalbert wieder im großen Theater, Teatro de S. Pedro de Alcantara, ein, wo der Kaiser erwartet wurde. Sobald Se. Majestät eintraf und sich, mit seinen Schwestern zur Linken, auf der kleinen, für die Stühle der höchsten Herrschaften bestimmten Estrade an der Brüstung aufgestellt hatte, wurde der verdeckende Vorhang der Loge auseinander gezogen, während die Musik die Nationalhymne anstimmte und laute Beifallsbezeugungen begannen. Kaum waren dieselben verstummt, als sich ein Herr im schwarzen Frack aus seiner Loge herauslegte, und ein Gedicht auf den Kaiser, mit besonderer Beziehung auf das heutige Fest, mit großem Feuer ablas; seinem Beispiel folgten noch vier Andere, von denen jedoch Einige nicht besonders memorirt zu haben schienen. Zuletzt declamirte ein reitender Nationalgardist seine poetischen Ergüsse vom höchsten Rang-Logen herab; — dann begann die Overtüre. Nach dem ersten Theil derselben setzte sich der Kaiser, und als sie beendet war, zog sich Se. Majestät mit dem ganzen Hofe in einen Nebensaal oder Foher zurück, um dort Conversation zu machen. Die Prinzessinnen gingen ab und zu. Erst zu dem Ballet, am Schlusse der Vorstellung, verfügte sich der Kaiser wieder in die Loge und nahm auf der Estrade Platz. — Das Haus ist groß und war hell erleuchtet, das Ballet befriedigte weniger.

Den folgenden Morgen (8. September) um zehn Uhr überraschte der Kaiser den Prinzen mit einem äußerst gnädigen Besuche, und blieb gegen anderthalb Stunden bei ihm, meist in der Veranda sich sehr freundlich und huldreich über die verschiedenartigsten Gegenstände unterhaltend. Se. Majestät hatten außerdem noch die große Güte, Seiner Königlichen Hoheit zwei sehr hübsche, von einem fremden Künstler aufgenommene Daguerreotyp-Ansichten von S. Christovão zu geben.

An diesem Tage sollte Prinz Adalbert seine erste, traurige Erfahrung in Bezug auf die Unzuverlässigkeit und Saumseligkeit der Neger machen. Schon vor acht Uhr früh war ein Schwarzer zum S. Michele geschickt worden, um zu bestellen, daß Seine Königliche Hoheit das Offiziercorps des britischen Geschwaders, welches sich hatte ansagen lassen, um zwei Uhr an Bord der Fregatte zu empfangen beabsichtige. Als aber der Prinz kurz vor der festgesetzten Zeit von Praya do Flamengo aus an Bord anlangte, war der Bote kaum eine Viertelstunde vor ihm eingetroffen. Wenn man die größtmögliche Zeit annimmt, die zur Zurücklegung dieses Weges erfordert wurde, so hätte er höchstens zwei bis drei Stunden gebraucht; statt dessen war er mindestens fünf Stunden unterwegs gewesen! Ein Hauptgrund dieser Langsamkeit soll in der unwiderstehlichen Anziehungskraft liegen, welche die „Vendas de Caxaça“ (Schnapsläden) auf jeden Schwarzen ausüben. Doch ist auch die ganze übrige

Eigenthümlichkeit des Regers der Beflügelung seiner Schritte und Handlungen eben nicht förderlich. —

Trotz der etwas verspäteten Einladung fanden sich die englischen Offiziere sehr bald auf der Fregatte ein. Bei dieser Gelegenheit bot Commodore Purvis dem Prinzen die Dampffregatte „the Growler“ zur Reise nach Pará an, da ihm bekannt war, daß Seine Königliche Hoheit diese Provinz zu besuchen beabsichtige. Der Antrag war um so willkommener, als sonst der Prinz genöthigt gewesen wäre, seine Pläne mit den Abgangszeiten der seit 1839 allmonatlich auf Pará fahrenden brasilianischen Dampfbote in Einklang zu bringen; er hätte dann vier Wochen auf einem vollen, langweiligen Packet unterwegs zubringen müssen, statt daß die Reise jetzt in funfzehn Tagen etwa, unter den interessantesten Verhältnissen, gemacht werden konnte.

Den heiteren, kühlen Morgen des folgenden Tages (9. September) benutzte der Prinz zu einem kurzen Spaziergange nach dem paradiesischen Botafogo; am Nachmittage ging er mit dem Consul Theremin in das enge Thal hinter dem „rothen Baume“ hinein, Laranjeiras genannt, das sich bis zum Fuße des Corcovado hinzieht. Ein Bach, der Rio das Laranjeiras, in welchem viele Negerinnen unter dichten Bananengruppen wuschen, dann das Dörfchen Cosmo velho mit hübschen Häusern, von hohen Bäumen beschattet, und die dicht verwachsenen, mit hohen Stämmen untermischten, schon den allgemeinen Typus der Urwälder tragenden

Waldungen an den Abhängen, machen Laranjeiras zu einem reizenden Spaziergange.

In diesem Thale bot sich vieles Neue dar. Der hohe Reisende sah hier zum ersten Male den wohl einen Zoll breiten Zug einer winzigen braunen Ameise, welcher, aus einem Hause an der Straße kommend, seinen Lauf in schnurgerader Richtung quer über den Weg nahm. Das war ein Gewühl, eine Thätigkeit! — Die schwer beladenen Thierchen bilden verschiedene Ströme, die in entgegengesetzter Richtung neben einander herlaufen; ein jedes schleppt etwas, keins ist müßig — und so geht's immer geradeaus, durch alles hindurch, was ihnen gerade vorkommt. Schlimmer sind die kleinen weißen Ameisen oder Termiten, hier *Cupim* genannt; in der Mangueira fanden sie während der dreiwöchentlichen Abwesenheit des Prinzen ihren Weg in die Kommode desselben hinein, durch den größten Theil seiner Wäsche hindurch, und glücklich wieder heraus, so daß ihr Zug deutlich verfolgt werden konnte.

Gleich am Eingange in das Thal, bei den ersten einzelnen Häusern, ragten hohe Bäume mit in die Höhe starrenden Nestern und flach gewölbten Kronen, die nicht von Blättern, sondern allein aus gelben Blüthen geformt waren, hoch über das verwachsene Gebüsch am Rande der kleinen, grünen Wiese empor. Gleich darauf sah der Prinz auch die ersten Orchideen und die ersten ananasartigen Tillandsien, die hoch oben auf den Nestern der großen Bäume sitzen, oder aus ihrem Stamm hervorzusprießen scheinen. An dem

tief eingeschnittenen Bette des Rio das Laranjeiras, des Baches, der das Thal durchströmt, bot sich ein sonderbarer, abenteuerlicher Anblick dar, nämlich ein lang, ja zottig behaarter Stamm, der seine mächtigen Aeste über den Bach ausstreckte, von denen eine Art Tillandsien wie Pferdeschweife herabhing. Andere Bäume trugen gleichsam Bündel von Baumwolle, Bartmoosarten, auf den Zweigen. Blickte man hinan zum Saume der Urwälder des Corcovado, so zeigte sich hie und da ganz silbernes, glänzendes Laub zwischen dem Grün. Auch an Palmen und, wie der bloße Name des Thales schon lehrt, an Orangenbäumen (sie heißen auf portugiesisch „Laranjeiras“), fehlte es hier nicht. Der Spaziergang wurde noch etwas über den neuen, eisenhaltigen Brunnen am Ende von Laranjeiras, Aguas ferreas genannt, das Ziel der meisten Spaziergänge, hinaus fortgesetzt, und dann erst der Rückweg angetreten. Die Cicaden, welche besonders Abends bei Stimme zu sein scheinen, kreischten, und die Dunkelheit trat ein, ehe man „a Mangueira“ erreichte. —

Am nächsten Morgen (10. September) befand sich Prinz Adalbert nebst dem Consul Theremin schon früh im Sattel; sie ritten, den Vorstädten folgend, am Strande entlang, bis zum Anfange der Stadt, dem reizendsten Fleck am ganzen Gestade von Rio; dann, den anmuthigen Hügel der Gloria mit seinem Kirchlein, seinen prachtvollen Palmen und Bananen rechts lassend, unter dem Hügel von Sta. Thereza fort, der ihnen mit seiner weit sichtbaren Kirche

zur Linken blieb, bis zum „Aqueducto“. — Hierauf gewannen sie die Höhe, wo die doppelte Bogenreihe der Wasserleitung in den Bergen wurzelt, und gelangten nun an einen Fußsteig, welcher der niedrigen Mauer folgt, in der das Wasser zu jenem antik aussehenden Aquaduct von den Bergen herabgeführt wird. Prachtvoll war die Vegetation, die sich dem Auge unterwegs darbot: die schönsten Palmen in Menge, Mimosen, Mamoeiras und unzählige dem Prinzen noch neue Baumgattungen! Von außerordentlicher Schönheit war ein häufig vorkommender Baum mit sehr dunkelgrünem Laube und blauen Blüthen, wie Perveenche (Sinngrün), nur ein wenig mehr in's Vile spielend. Mit Ausnahme der nordamerikanischen Fichte, welche häufig um Rio herum vorkommt, ist alles Laubholz, und dennoch erscheint der größere Theil der Bäume wie Nadelholz, weil dieselben vielfach die Form der Pinie haben. „So verschiedenartiges Grün“ bemerkt Prinz Adalbert, „findet man in Europa nie bei einander!“ —

Nach und nach tritt der Weg in's Dickicht hinein, und man erblickt links unter sich den steilen Abhang nach Parajeiras zu. Massen von Lianen hängen von den Zweigen und an den Stämmen herab, und verschlingen die Bäume so eng unter einander, daß der Wald undurchbringlich wird, und das Gesträuch am Wege einem oft, wie eine feste Mauer, alle Durchsicht raubt. Hier und da blickt eine colossale Tillandsie aus dem dicken Gewirr hervor; nicht wie die Blätter einer Ananas, nein, mächtig wie die einer

Agave, züngeln ihre schweren, spitzigen Blätter tief herab. Oeffnet sich endlich eine Durchsicht in's Thal, so erstaunt man über die riesenhaften Baumstämme, die kerzengerade bis zu uns heraufragen, deren leichte, pinienartige Kronen sich in gleicher Höhe neben uns wölben. Endlich, recht mitten im undurchdringlichen Dickicht, hört die Wasserleitung an der Felsplatte auf, aus welcher die frische Quelle hervorsprudelt. — Wunderschöne, große, bunte Schmetterlinge flogen umher! Dann führte der schlüpfrige Fußpfad — auf dem feuchten, rothen Lehmboden glitten die Pferde aus — durch dichtes, exotisches Gestrüpp, das wie ein Treibhaus lieblich duftete, zu den ersten Häusern von Varanjeiras hinab, und jene colossalen gelben Baumkronen, am Eingange in das Thal, leuchteten als alte Bekannte schon von weitem entgegen.

Der Prinz nahm zu Hause ein kleines, zweites Frühstück, und galoppirte dann nach Botafogo hinaus. Schon am Morgen zeigten sich viele Dünste in der Luft; jetzt war es allmählig noch nebliger geworden. Allein ein Ritt, ein Gang in's Freie belohnt sich stets, wo man am Wege selbst oft so viel Neues und Wunderbares sieht. Dem Halbkreise des Dertchens folgend, ging's um die kleine Bai herum, dann rechts ab auf dem geraden, mit Häusern besetzten Wege (Rua de S. Clemente), bis der Prinz, an die „Lagoa“ gelangt, die Gile seines Rosses mäsigte. Einige Häusergruppen, von Palmen und Laubholz beschattet, die sich in dem kleinen See spiegelten, gewährten anmuthige Bilder.

Ohne es zu ahnen, ritt der Prinz am botanischen Garten entlang, und gelangte dicht dabei in eine sumpfige Gegend, wo wieder eine neue, freudige Ueberraschung ihn erwartete. Einzelne Rohrbüschel von 20 bis 30 Fuß im Umfange stiegen aus der Wiese empor, wie Bündel von 30 bis 40 Fuß hohen, nur wenige Zoll starken Ranzen, deren elastisch-wogende Gipfel sich mit unbeschreiblicher Grazie hin und her beugten. Wenngleich ihre Stämmchen so dicht zusammengepreßt standen, daß man keine Hand dazwischen bringen konnte, so wußten dennoch einzelne Palmentwedel, die, Gott weiß wie, mitten in dem Gedränge aus dem Boden sproßten, das Labyrinth von innen zu durchbrechen, und in hohem Bogen sich voll Anmuth aus den dunkelgrünen Rohrgarben hervor zu neigen. Zwischen diesen, sich oft mit ihren elastischen Gipfeln laubenförmig berührenden Garben erblickte man abwechselnd den glatten Spiegel der Lagune oder den pittoresken Corcovado, der über ihr steht. — „So sah ich,“ fügt Prinz Adalbert hinzu, „zum ersten Male das — Bambusrohr, ohne es zu erkennen, — darum studire Botanik, wer reisen will!“ —

Von der Lagoa de Rodrigo de Freitas ritt der Prinz, sich mehr rechts wendend, den bewaldeten Höhen zu, durch ein reizendes, ansteigendes Thal; ein hoher Fels begleitete den Weg eine Weile linkerhand. Man reitet an zerstreut liegenden Meierhöfen im Dickicht vorüber und passirt einzelne Lehnhütten, wie sich deren schon heute Morgen einige gezeigt hatten. Sie werden hier „Casas de pao a pique“ genannt.

Die Kähme, welche die Lehmwände durchziehen, sind von dünnem Rundholz und viel kleiner, als an den märkischen Bauernhäusern; sie messen nur einen Fuß im Quadrat. Bewaldete Berge und Höhen liegen zur Seite; am Wege selbst steht weniger hohes Holz, mehr Strauchwerk, auch jene Bäume von heute Morgen mit den perbenche-artigen Blüthen kamen wieder sehr häufig vor, aber nicht mehr als Bäume, sondern nur als hohe Sträucher. Bei zwei einsamen Häusern ersteigt man den Grath der Höhe, und blickt jenseits derselben hinab auf die See und die waldbigen Berge, die bis zu der bewachsenen, kleinen Ebene am sandigen Strande reichen, weshalb dieser Punkt Boa Vista genannt wird.

Der Prinz stieg in die Ebene hinab und durchritt sie. Dichtes Gesträuch, mit Bäumen untermischt, stand am Wege, auch hie und da ein Haus mit Kaffeepflanzungen umgeben. In der Ferne trat das Gebirge, steil gegen die See abfallend, an die Küste heran, während zur Linken deutlich das Klauschen der Brandung vernehmbar war. Bei einem Häuschen fragte der Prinz, wo der Weg hinführe? man erwiederte: „zu Dom Luiz Francez,“ und wies auf ein Haus oder Gehöft mitten im Walde, auf einer abgerundeten Höhe, einem Absatz der über der See ansteigenden Berge. Bald war der Fuß derselben erreicht, und Prinz Adalbert stieg nun längs jenes steilen Abhanges am Meere hinauf. Das Haus auf der Höhe vor ihm, über schrägliegenden, mit *Agave americana* übertwucherten

Felsplatten, deren Fuß sich in einer lieblichen, kleinen Bananengruppe verlor; — sonst überall hochstämmiges Laubholz, mit den schönsten Palmen untermischt, an dem entgegenstehenden Abhange und links bis zu der tief unten brausenden grünen See hinab, in die eine Landzunge vorsprang, welche hinter dem steilen Wald- und Felsenufer kaum sichtbar war, während einige flache Inselchen in der Ferne auftauchten: — dies Alles zusammen machte ein reizendes Gemälde, das aber noch bei weitem von dem Bilde übertroffen ward, das sich dem Blicke darstellte, als der Prinz das Gehöst passirt hatte und, der Biegung des Berges rechts folgend, durch einen kleinen Bananenhain, mit Felsblöcken untermischt, heraustrat. Ein zweites, ähnlich gelegenes Gehöst, umgeben von der üppigsten Tropenvegetation, krönte die Höhe, welche, mit dem prachtvollsten Walde bedeckt, zuerst links steil abfiel, und mit einer Art Landzunge, einem malerischen Palmehügel in die See vorsprang, über den hinweg man einen zweiten, ähnlichen in der Ferne gewahrte.

Der Prinz führte sein Pferd bis zu dem netten, einzelnen Häuschen hinauf, über das von den Höhen landeinwärts ein schwarzes Regengewölk herabhing. Eine Dame saß vor der Thür, welche seine, mit sichtbarer Anstrengung auf gebrochen portugiesisch hervorgestotterten Fragen durchaus nicht zu fassen vermochte. Endlich begriff ihn eine kleine Negerin, und von ihr vernahm der Prinz, er befände sich bei Dom Luiz Francez, worauf er, wieder aufathmend,

die Conversation nun auf französisch fortsetzte. Jetzt erwiderte auch die Schöne mit unverstiegbarer Suade seine Fragen in einer langen, wohlgesetzten Rede, deren kurzer Sinn war, daß dieses Haus hart unter der riesigen Wand der Gavia läge, welche das düstre Gewölk völlig den Blicken entzöge. So war der hohe Herr also auf dem Wege zu der „Lagoa da Tijuca“ bis unter das Haupt des „Riesen“ gelangt. — Hier kehrte er um, und trat, seinem Verlangen nach der schönen, wilden Natur nicht wenig Zwang anthuend, den Rückweg an, denn heute Abend um halb sieben Uhr schon sollte er, einer Einladung des Kaisers zufolge, in das französische Theater fahren.

Das Gewölk senkte sich immer tiefer, und bald goß es vom Himmel herab. Der Prinz war nur mit einer weißleinenen Matrosenjacke bekleidet, die sich nicht lange gegen den eindringenden Regen sperrete; dafür tröstete ihn aber ein schöner, hellblauer Vogel, der an ihm vorüber flog. Bald darauf begegnete ihm ein, in einen dunkeln Gummimantel gehüllter Reisender, auf einem Maulthiere reitend, und später sehr viele Neger, die Maulthierzüge trieben oder kleine Lasten auf dem Kopfe trugen. — Der rothe Boden war vom Regen schlüpfrig geworden; Prinz Adalbert führte daher sein Roß über die Höhen, und hatte sein Vergnügen daran, die Neger, welche des Weges zogen, zu beobachten, und sich an ihrer unverwüßlich guten Laune zu erfreuen. Sie sind, bemerkt der Prinz in seinem Tagebuch, ein curioses Volk! Gehen sie allein, so reden sie mit sich

selbst oder lachen laut für sich, pfeifen oder singen. Besonders scheint das Singen, doch ohne in's Ohr fallende Melodie, ihnen großes Vergnügen zu machen. Der Schwarze, portugiesisch „o Preto“, ist immer heiter, und „der Mund steht ihm nie still“. Ihr Selbstgespräch betrifft meist ihr eigenes Verhältniß zu ihrem Herrn; oft flugiren sie wohl gar einen lebhaften Wortwechsel mit ihm, bei dem derselbe redend eingeführt wird, ihnen Vorwürfe macht, während sie sich vertheidigen. Begegnen sich zwei Neger, so fängt die Conversation oder das einfältige Gelächter schon auf hundert Schritt an. Sehr selten gehen zwei Schwarze an einander vorüber, ohne sich anzureden, wobei sie sich stets abquälen, portugiesisch zu sprechen; ja, es geht so weit, daß sie sogar ihre Selbstgespräche, statt in ihrer Muttersprache, ebenfalls auf portugiesisch abzuhalten pflegen. Es wird nämlich den Sklaven von ihren Herren verboten, unter einander eine andere, als die portugiesische Sprache zu reden, einestheils, damit sie desto schneller die Landessprache erlernen, andererseits aber wohl auch, damit sie keine geheimen Gespräche in ihrer Gegenwart führen können. Die Gestalten der Neger sind oft hübsch und meist kräftig; ihre Gesichter dagegen fast immer häßlich, besonders bei den Frauen.

Kurz vor dem Dunkelwerden traf der Prinz in „a Mangueira“ ein, und fuhr dann gleich in die Stadt. — Der Kaiser und die Prinzessinnen stellten sich, wie das erste Mal, auf die Estrade in der Loge hinter dem grünen Vor-

hang auf. Er wurde auseinander gezogen, und die Ouver-
 türe, bei deren zweitem Theil sich die Herrschaften erst
 setzten, begann. Man gab „le Chevalier du Guet“ und
 „Lousiette“. Die Truppe schien nicht vorzüglich zu sein;
 dagegen waren die Decorationen höchst amüsant, denn die
 Scenen auf dem Pariser Boulevard spielten unter dem
 Schatten der prachtvollsten Palmen und Bananen, so daß
 die Bewohner Rio's wohl einen sehr richtigen Eindruck von
 der Hauptstadt Frankreichs mit nach Hause gebracht haben
 werden! Das Teatro de S. Januario ist kleiner als
 das, wo unlängst portugiesisch gespielt wurde. Da in dem-
 selben an diesem Abende das Fest vom 7. September nach-
 gefeiert wurde, so waren die Logen mit umeinander gewun-
 denen Tüchern von verschiedenen Farben, welche die
 verschiedenen Ränge abzutheilen schienen, geziert, sowie
 ferner auch das Haus mit Wachslöchtern in Glasglocken
 hell erleuchtet war.

Der 14. September war wieder ein Regentag; doch
 den eigentlichen tropischen Regen mit den großen Tropfen
 hatte man immer noch nicht gehabt. Am Morgen sah der
 Prinz mit Graf Bismarck aus dem Fenster die ersten
 Colibris, die unter dem Dache herumflatterten, und dabei
 wie Wespen summten. — Der Regen kühlte die Luft sehr
 angenehm ab. Nur die ersten Tage, während des Aufent-
 halts in Rio, namentlich der 7. September, waren warm,
 doch drückte die Luft nicht so auf das Gehirn, wie in Malta,

Gibraltar, Sevilla, und vor allem wie in der Nähe der afrikanischen Küste.

Von einem am Abende dieses Tages trotz des schlechten Wetters unternommenen Ausfluge erzählt der Prinz: Erst vor wenigen Tagen erstieg ich die Höhen hinter der Mangueira, und drang tapfer in das Dickicht ein; anfangs wand ich mich durch, so gut ich konnte, allmählig mußte ich mich bücken, und zuletzt sah ich mich auf allen Vieren kriechend und von Dornen zerrissen. Um mich herum regte es sich, Ameisen und allerhand unappetitliches Gewürm schien hier einheimisch; die Cicaden schrillerten dicht neben mir, ich sah nichts mehr, — selbst die hohen Tillandsien, diese Verführer, die riesig von ihren kurzen, dünnen Baumstummeln herabschauten, als winkten sie mir, und die mich in diese Wildniß, in dieses Elend hinein gelockt hatten, waren mir jetzt gleichgültig; — ich hatte nur den einen Gedanken: „wie da wieder hinaus!“ — Allein ringsum kein Ausweg; — überall eine dichte Mauer von Lianen, — ich sah keine zwanzig Schritt weit! Da ging mir mit einem Male ein Licht auf; ich arbeitete mich mit allen Kräften an den Pflanzen hinauf, sie gaben wohl nach, ich trat viele nieder, endlich siegte die Ausdauer, ich sah den Himmel über mir, um mich ein Meer von Gipfeln des verwachsensten Gesträuchs, des dichtesten Buschwerks, und vor und unter mir dieses Gewirr sich hinabsenken nach der Bai von Botafogo; — ich war unweit des Abhanges. — Doch die Pflanzen, die Büsche gaben nach; um nicht zu

sinken, legte ich mich mit ausgebreiteten Armen und Beinen platt auf den Leib, wie beim Schwimmen, und vertheilte so die Last meines Körpers auf mehrere Sträucher; — das half! — Doch mit dem Liegen allein war's nicht gethan; wenn ich nach Botafogo hinunter wollte, mußte ich mich fortbewegen, ich versuchte es in meiner Schwimmlage, und siehe da, es ging! — Hin und wieder stürzte ich wohl etwas unsanft zwischen die Büsche, Dornen und Steine hinein; da hier unten aber meines Bleibens nicht war, so arbeitete ich mich immer wieder in die Höhe und dann liegend über die Gipfel weiter fort, bis ich endlich tiefer am Abhange wieder Land unter den Füßen fühlte, und nach einer halb- bis dreiviertelstündigen, tüchtigen Arbeit, wohlbehalten an den Gärten Botafogo's anlangte, meine Toilette, so gut es ging, reparirte, und dann wohlgemuth auf der Chaussee nach Hause schritt!" —

Am folgenden Abend, den 15. September, nahm der Prinz seine Richtung auf den Berg, der im Norden über dem Bananenthale aufsteigt, und welchen er aus seinem Schlafzimmer vor sich sah. — Anfangs folgte er schlüpfrigen Fußsteigen, zuletzt kletterte er wieder ohne Weg und Steg an dem steilen Abhange die Kreuz und Quere in die Höhe. Es regnete. Viele Vögel flogen in dem nassen Dickicht umher, und kleine, metallische Stimmchen zwitscherten um den Wanderer herum. Ein wahrer botanischer Garten umgab ihn, eine staunenswerthe Mannigfaltigkeit der Pflanzenwelt, keine Staude, kein Baum glich dem

ändern! — An einem umgestürzten Stamme klebten große Schnecken, wohl einen halben Fuß im Durchmesser haltend. — Als er endlich den Kamm des Berges erreicht hatte, war die Aussicht nicht weniger lohnend. Zwischen ungeheuern Palmenwedeln hindurch sah er auf der einen Seite die Einfahrt in die Bai von Rio und die Bucht von Botafogo, auf der andern, tief unter sich, Rio de Janeiro mit seinen Vorstädten, die sich bis in die Thäler zu seinen Füßen hineinzogen, und den Rest der Bai mit der Ilha do Governador und den Kriegsschiffen auf der Rêde.

Es war ein klarer, prächtiger Morgen, als die Reisegesellschaft, am 16. September früh, um acht Uhr der Stadt zuritt. An den hohen „Minas-Stiefeln“ konnte man es ihr ansehen, daß sie heute nichts Geringes im Schilde führte; und so war es auch, denn es galt ja einen Ritt von elf Leguas nach Sta. Cruz, einem Schlosse oder einer Fazenda des Kaisers, im Westen der Hauptstadt!

Man zog an der Gloria vorüber, warf einen Blick auf die mit Kriegsschiffen reich besetzte Rêde, ritt dann unter Sta. Thereza fort, durch die hohen Bögen der Wasserleitung, und so um ganz Rio herum. — Ein prachtvoller Ritt! — Die üppigste Vegetation, die prächtigsten Palmen, dunkle Mangos, Bananen im frischesten Grün u. gehen bis dicht an die Häuser heran. Man durchschneidet die Vorstädte Matacavallos, Catumbi und Mataporcos, reizend gelegen am Fuße der bewaldeten Berge, und zum Theil in den kleinen Nebenthälern und Schluchten des Ge-

birges. — An malerischen Brunnen wurden die Kasse getränkt, dann ging es weiter.

Sobald man die Stadt hinter sich hat, überschaut man die weite Ebene, an deren Saume sich Rio erhebt, die Ebene, welche von der Bergkette, die vom Corcovado bis zu den graziösen Hörnern der Tijuca reicht, in Süden und Westen umschlossen wird, und sich gegen die Bai von Rio nach Osten und Norden weithin öffnet, während an heitern Tagen, im Norden und Nordosten, über dem fernsten Winkel dieser, einem Landsee ähnlichen Bucht, sich das duftig blaue Orgelgebirge in seiner ganzen Ausdehnung zeigt. In dieser weiten Ebene erheben sich einzelne grüne, bewaldete Hügel, so unter andern jener schon erwähnte Hügel nahe der Stadt, der sich bis zur Bai erstreckt, und mit einer großen, schiefen, grauen, von weißen Quarzadern durchzogenen Granitplatte gegen die Straße von S. Christovão abfällt. Am Fuße der pittoresken, aus den edelsten Linien geformten Bergkette steigt, das Wahrzeichen der Ebene, der oben abgerundete, schwarzbraune Felskegel von Engenho velho auf. Gänzlich isolirt dastehend, ist er von allen Seiten zu sehen. Von der Stadt bis zum Fels von Engenho velho und zu dem sanft über die duftende Ebene ansteigenden S. Christovão, sind überall Villen und weiße Landhäuser zwischen die lieblichen Gärten, die üppigen Wiesen und die hohen malerischen Baumgruppen ausgestreut. Ja, die ganze weite, lachende Ebene bildet einen einzigen tropischen Garten, den die breite Chaussee durch-

schneidet, welche den Kaiserpalast mit der Hauptstadt verbindet. Aber sie führt noch weiter, diese Straße, — ihre Verlängerung wenigstens führt, da die eigentliche Kunststraße nur zu bald aufhört, zu den Goldbergwerken und den Diamantenwäschereien von Minas, und über Sta. Cruz zu den heerdenreichen Campos von S. Paulo.

Die Gesellschaft ritt an dem Gitter des Schlosses von S. Christovão vorüber, und durch das kleine Dertchen gleiches Namens. Hier begegnete man den ersten Reisenden aus dem Innern, welche gleichfalls — da diese Tracht die zum Reiten in diesen Gegenden allgemein gebräuchliche ist, in „Minas-Stiefeln“ steckten. Diese Stiefeln sind von braunem, ungewichstem Hirsch- (Viado-) Leder, lassen sich bis zur halben Lende heraufziehen, beliebig herunterklappen, oder auch in Falten zusammenschieben. — An den letzten Häusern des Ortes hingen blaue Ponchos aus, mit Scharlachfutter. Der Poncho, das Hauptkleidungsstück des „Mineiro“, ist ein sehr einfacher Mantel, der aus einem großen, viereckigen Stücke Tuch, einer Decke, besteht, mit einem runden Loch in der Mitte, um den Kopf durchzustechen. Der Brasilianer versteht es vortrefflich, sich mit dem Poncho zu drapiren; bald wirft er ihn malerisch über die eine Schulter, bald schlägt er ihn so über der Brust zusammen, daß die Arme (denn Aermel hat er nicht) völlig unbedeckt sind und das rothe Futter nach außen kommt, was sehr hübsch und eigenthümlich aussieht. Dieser Mantel ist leicht, lustig und schützt gegen den Regen, ist daher für das hiesige

Klima sehr zweckmäßig; er läßt sich bequem verpacken und transportiren, dient auch als Mantelsack, wenn man seine Habe darin einschlägt, oder bietet eine warme Decke und ein weiches Kissen dar. — Die schönsten, reichsten Ponchos soll man in Buenos-Ayres finden. — Außerhalb der Stadt tragen alle Classen hier Sacken, meist von Leinwand, auch wohl von Tuch; der Strohhut ist die allgemeine Kopfbedeckung, und der Chili-Strohhut von Palmstroh am meisten geschätzt; bei den Arrieros sieht man häufig den grauen, breitkrämpigen Hut, mit niederem, etwas spitzem Kopfe; auch tragen sie zuweilen den „Lasso“, jenen langen Lederriemen zum Einfangen der Pferde und Ochsen, wie einen Gurt um den Leib geschlungen. An einem Schirm gegen Sonne und Regen, „einem Sonnen-Parapluie“ im wahren Sinne des Wortes, läßt es der Reisende selten fehlen, er ist ein wesentliches Stück seiner Ausrüstung.

Jetzt, nachdem die Wandernden die buschige Höhe hinter S. Christovão überstiegen hatten, lag die Tijuca links neben ihnen. Ihre Form hatte an Grazie und Abwechslung in den Linien gewonnen, die beiden Hörner („os dons Irmaos“) traten höher hervor, die scheidende Einsattelung hatte sich tiefer gesenkt. Wahrer Urwald bedeckt dieses Gebirge, dessen hohe Stämme, über den edlen Contur hervorragend, ihn articuliren. — Rechts am Horizont dehute sich ganz deutlich das blaue Orgelgebirge aus, das sich heute zum ersten Male völlig klar und wolkenlos zeigte. Die Felsbildung am östlichen Abfall der Serra dos Orgãos, die

derselben den Namen gab, ist höchst bizarr und wunderbar, man glaubt wirklich eine Reihe absteigender Orgelpfeifen zu sehen. Diesen Abfall oder Abhang abgerechnet, bildet der Umriß des Gebirges eine sanft gewölbte, lange Linie. —

Bei der Brücke von Praha pequena lagen in dem schmalen Fließchen Maracanã einige Deckboote mit Schooner-tafelage, und dicht dabei erblickte man die Mündung dieses Canals in die Bai, die hier eine starke Einbuchtung macht, „Bahia de Inhaúme“ genannt. Der Weg führt nun eine Weile über eine hügelige Ebene fort. Gleich hinter „Venda grande“ biegt die Straße über Nossa Senhora de Trajá nach Minas rechts ab. Die Gesellschaft ritt aber gerade aus. Einzelne Häuser, oder richtiger Gehöfte, liegen auf den sanften Hügeln seitwärts des Weges, und gewähren, namentlich auf der Seite der Tijuca, höchst malerische Ansichten. Fazendas kann man dieselben nicht nennen, dazu sind sie zu unbedeutend; denn nur hie und da sieht man kleine Mandioca- oder Zucker- und Kaffeepflanzungen in sehr verjüngtem Maßstabe in ihrer Nähe, während von dem Begriffe der Fazenda große Pflanzungen unzertrennlich sind. Für kleine Gehöfte, wie die in der Gegend hinter S. Christovão, ist der Ausdruck „Sítio“ wohl der richtigere, während man die eigentlichen Gartenhäuser, wie sie in der Nähe der Stadt vorkommen, mit dem Worte „Chácara“ bezeichnet.

Hinter dem Dorfe Pedregulho wird aus dem niedern Gestrüpp am Wege allmählig hohes Gesträuch mit einzelnen Bäumen untermischt. Von der Dichtigkeit eines solchen,

durch Tausende von Lianen verschlungenen Gesträuchs kann sich der Nordländer schwer einen Begriff machen. Auf den Baumstämmen haben sich große Orchideen, manns hohe Tillandsien und allerhand langhaarige Moose festgesetzt, schweben wie durchsichtige, kugelfunde Vogelnester hoch in den Gipfeln eines abgestorbenen Strauches, oder hängen wie Kofschweife und Perrücken von den Nestern herab. — Hie und da sieht man auch wohl hoch oben auf den Bäumen einzelne rothe, lila oder gelbe Blumen und Blüthen, während wilde Ananas, mit rother, kernreicher Frucht am Wege stehen. Auch an schlanken Palmen fehlt es im Dickicht nicht, und an Gruppen jener kleinen Palmen, oder jenes großen, palmenartigen Rohrs mit an einander gereihten Stacheln, die wie schwarze Ringe sich um den Stamm herumlegen; eben so wenig mangeln jene gewaltigen Palmenzweige, die so kurze Stämme haben, daß sie aus der Erde oder dem Gebüsch hervor zu sprossen scheinen. Oft sehen die großen Laubbäume, mit ihren weit ausgebreiteten Nestern und den fast regelmäßig darauf wachsenden Orchideen, wie ungeheure Candelaber aus. Die Mannigfaltigkeit der Schlingpflanzen und der graziösen Formen und Umrisse, die sie den Büschen geben, ist höchst anziehend und eigenthümlich. Der schwarze, papageiartige Anú, der kleine, gelbe Bemtevi (der beständig seinen Namen „Bemte=vi“, d. h. „ich sah dich wohl“, ruft), und eine Gattung brauner Vögel mit gelben Flügeln, belebten das Dickicht, ebenso auch eine Anzahl schöner Schmetterlinge. — Mit

dem Zwitschern der Vögel vermischte sich das Zirpen der Cicaden.

Der Weg ist sehr breit durch das Dickicht gehauen, vortrefflich zum Reiten geeignet, und sogar in früheren Zeiten bisweilen von dem Kaiser und den Prinzessinnen zu Wagen zurückgelegt worden. — Von Zeit zu Zeit trifft man Häuser zur Seite desselben, meist mit einem kleinen Gärtchen, selten mit einer ordentlichen Pflanzung umgeben. Zuweilen kommt man an eine Stelle, wo das Dickicht eben abgebrannt worden ist. Wenn nämlich hier ein Stück Land urbar gemacht werden soll, so fällt man zuerst den Urwald und brennt ihn nieder; hierauf wird der Boden, je nach der Frucht, die man ausäet, längere oder kürzere Zeit zum Ackerbau benutzt. Dann läßt man ihn meist eine Weile unbebaut liegen, um ihn nicht zu sehr zu erschöpfen. In dieser Zeit der Ruhe nun, wo das Land sich selbst überlassen ist, sproßt Buschwerk und neues junges Holz auf; so entsteht die „Capueira“, der junge Wald, im Gegensatze zu dem Urwalde, „Mato virgem“. Dasselbe Verfahren wiederholt sich später begreiflicher Weise, und so findet man denn um Rio fast nur solches Gesträuch und solche Wälder, die schon einmal oder öfters niedergebrannt worden sind. Nur die Wälder der Tijuca und ein Theil der Waldungen des Corcovado sind vom Feuer verschont geblieben und daher noch jetzt Urwälder. Die Regierung wacht nämlich über ihre Erhaltung, weil diese hochstämmigen, undurchdringlichen Urwälder die Wolken auf die Bergspitzen herab-

ziehen, wo sich die Quellen befinden, welche Rio mit Trinkwasser versorgen, und weil dieselben die Wasserleitung auf dem größten Theile ihres Laufes mit ihrem kühlenden Laubdache beschatten.

Allmählig tritt man wieder in eine weite, offene Ebene ein. Linkerhand begleiten die Straße hohe, bewaldete Hügel, die, von der Tijuca ausgehend, sich bis zu der bald sichtbaren „Serra Barata“ hinziehen. Rechts vor sich hat man den langen, walbigen Rücken der „Serra do Campo grande“, welche sich im Westen an die „Serra dos Orgãos“ anreihet. Schon auf dem ganzen Wege, etwa von S. Christovão an, begegneten den Reitern viele, von Negern getriebene Maulthierzüge, jene „Tropas“, welche die Waaren aus dem Innern Brasiliens nach den Küsten bringen. Auch an Reisenden fehlte es auf dieser Straße nicht, da jedes Haus am Wege hier zugleich ein Wirthshaus, eine „Benda“ ist. Die Hitze hatte sich allmählig eingestellt, und eben äußerte Herr Theremin, heute sei ein rechtes Schlangewetter, eine stechende Sonne nach vorhergegangenen Regentagen, als man auch gerade eine fast drei Fuß lange, dünne, grasgrüne Schlange, und zwar von einer durchaus unschädlichen Gattung, sich mitten im Wege recht behaglich sonnen sah; sie verzog sich aber pfeilschnell, als sie die Reisenden gewahr wurde. — Vor dem beinahe vier Leguas von der Stadt gelegenen Dorfe Campinho reitet man unter einem felsigen Hügel vorüber, der, von den schönsten Palmen-

gruppen beschattet, vielleicht den malerischsten Fleck auf dem ganzen Wege nach Sta. Cruz bildet.

Etwa um zwölf Uhr wurde, bei brennender Mittags-
sonne, Campo grande erreicht, ein großes, ungefähr auf
dem halben Wege nach Sta. Cruz gelegenes Dorf, wo man
in der Venda „as Creolas oder Brizida“, fünf und eine
halbe Legoa von Rio, einkehrte. Sie hat eine offene
„Varanda“, einen Vorbau, wie alle Häuser an der Straße,
und ebenso nur ein einziges Stockwerk. — In dem Zimmer,
das man den Reisenden anwies, standen einige leicht gear-
beitete hölzerne Bettstellen mit Strohmatten, „Esteiras,“
und darauf lagen Matratzen und Kopfkissen. Wenn man
auch nicht in jeder brasilianischen Venda alle diese Bequem-
lichkeiten findet, so fehlen doch die Bettstelle und die „Esteira“
selten oder nie. Auch das Diner war recht gut, sogar kein
Mangel an Brod, das man sonst auf ein paar Legoas von
Rio stets vermissen soll. Statt dessen wird das Mandioca-
Mehl, die „Farinha“, zu Allem gegessen. Der Prinz ver-
suchte es heute zum ersten Male, konnte es aber kaum
herunter bekommen; dagegen schmeckte ihm die getrocknete
„Gohabada“ vortrefflich.

Die Lage von Campo grande auf der weiten Ebene,
zwischen der gleichnamigen Serra und der von Barata, ist
recht freundlich; aber bald hinter dem Orte wird die Ge-
gend noch weit hübscher, indem sich drei hohe, dicht bewal-
dete Hügel vor die Serra do Campo grande schieben, doch
so, daß dieselbe dadurch nicht versteckt wird. Hierauf kommt

man wieder durch hohes, zum Theil mit schönen Bäumen untermischtes Gesträuch. Links am Wege liegt das Schloß oder große Gehöft des Oberst-Lieutenant Bangu, wo der Kaiser in der Regel übernachtet. Große Lachen von Regenwasser hatten sich auf der Straße gebildet; auch waren die Bäche, welche dieselbe durchschnitten, etwas angeschwollen. Links und rechts führten Wege in's Dickicht; man sah, daß dies alles zu einer bedeutenderen Besizung gehören mußte. Einen Augenblick später erblickte man auch linkerhand eine andere große Fazenda, „Casa Viega,“ mit größeren Zuckerpflanzungen, Kaffeepflanzungen und Wiesen, auf denen Heerden weideten.

Bei Santissimo, einem unbedeutenden Dorfe von einigen wenigen Häusern, unter denen sich die auf einer kleinen Anhöhe gelegene Kirche auszeichnet, überblickt man das Thal wieder freier. Die prachtvolle *Agave americana* mit ihren geraden, schmalen, gleich gezückten Rlingen zum Himmel strebenden Blättern, bildet Büsche am Wege, so hoch, daß ein Mann zu Pferde sich dahinter verbergen kann. Nahe bei der Kirche liegt eine kleine Verschanzung für zwei Kanonen, die zum Signalisiren der Ankunft des Kaisers dienen, wenn derselbe nach Sta. Cruz reist; ein Flaggstock steht daneben. Kurz vor dem Dertchen S. Antonio, dessen Kirche ebenfalls eine Anhöhe krönt, traf man den ersten Rancho, eine große Bedachung zur Aufnahme der „Tropas“. Eine Menge von Sätteln standen darunter, während die

Maulthiere, an Pfähle gebunden, mitten auf dem breiten Wege bivouakirten.

Etwas Aehnliches, doch schon in größerem Maßstabe, war bald darauf zu Curral falso zu sehen. Hier wurde der Prinz an dem Eingangsthor in das Territorium der kaiserlichen Fazenda von dem Verwalter derselben empfangen und in der Dämmerung durch eine, wohl eine halbe Meile lange schöne Allee, über mehrere Brücken zum Schlosse geleitet, auf welches eine sehr breite, von zwei Reihen einstöckiger Häuser gebildete Straße zuführt, die an das Ende der Allee stößt. — Dies ist das Negerdorf, in welchem der größte Theil der 1700 kaiserlichen Sklaven wohnt, die zu der Besizung gehören. Die ganze schwarze Jugend war auf den Beinen. Man führte den Prinzen durch die weiten Räume dieses, für Brasilien gewiß recht großartigen Schlosses, in die für Se. Königliche Hoheit eingerichteten Gemächer, wo ein treffliches Diner der Reisenden harrte. — Das Schloß wurde von den Jesuiten erbaut, die es sammt den dazu gehörigen, bedeutenden Ländereien bis zu ihrer Vertreibung aus diesem Lande ungestört besessen haben, worauf es dann von der Krone in Beschlag genommen worden ist.

Als der Prinz am folgenden Morgen (17. September) an's Fenster trat, sah er jenseits der Wiesen die Serra de Staguahy (Taguahy) stückweis aus den grauen Nebeln auftauchen, und die hohen Wälder davor. Hart unter sich,

am Fuße der Mauer, gewahrte er eine kleine Baumwollpflanzung; es war die erste, die ihm zu Gesicht kam. Außer den, fruchtartig an den Zweigen hängenden, weißen Baumwollenflocken, trugen die Stauden schöne, gelbe Blüten, die ihnen ein freundliches Ansehen gaben.

Da man heute auf eine reichhaltige Vogeljagd hoffte, und gleichfalls auf Jacarés (Krokodile) zu Schuß kommen sollte, so zog die kleine Gesellschaft schon am frühen Morgen über die Wiesen, an den Viehheerden vorüber, der Capueira zu. Mit dem ersten Schuß hatte Prinz Adalbert das Glück einen Anú, jenen schwarzen papageiartigen Vogel, zu treffen. Sie sind hier sehr häufig und scheinen wenig scheu zu sein. — Gleich darauf passirte man auf einer steinernen Brücke einen Canal oder einen Nebenbach des Taguahy, in der Nähe einer großen kaiserlichen Ziegelei.

Der nahe Wald war bald erreicht. Hier saßen die Reiter ab, denn nur zu Fuß konnte man, wie gesagt wurde, an die „Lagoa“, den See oder Teich gelangen, in welchem sich die ersehnten Krokodile aufhalten sollten. Eine Anzahl, mit langen Messern (Facoës) bewaffneter Neger ging voran, den verwachsenen Fußpfad gangbar zu machen, und den Jägern den Weg in den kühlen, prachtvollen Wald zu bahnen. Hohe, schlanke Stämme mit colossalen Orchideen auf den mächtigen Zweigen, ehrwürdige Bäume, von einem dichten Gewebe von Schlingpflanzen umgarnt und umsponnen, dazwischen prachtvolle Gruppen von Heliconien, „Ba-

nanas bravas“ (wilden Bananen), mit ihren dichtgedrängten Blättermassen, die voll Grazie das Haupt neigen, endlich wirkliche Bogengänge von großen Palmentwedeln gebildet, unter deren Schatten man eine Weile fortwandelt: — dies Alles, sagt Prinz Adalbert, denke man sich vereint und zugleich belebt durch unzählige bunte Vögel, — und man hat nur ein schwaches Bild des Waldes, den wir durchstreiften!

Nach einigen Minuten stuzten die Schwarzen, man stand an einer tiefen Lache von etwa zwanzig Schritt im Durchmesser, von hohen Laubbäumen und Palmen beschattet, lange Schlingpflanzen hingen bis zu dem kleinen Wasserspiegel herab. — Die Jagdlustigen waren zur Stelle und dies — die Lagoa, so unglaublich es ihnen schien; — sie sahen sich bitter getäuscht, denn wie konnten sie hier wohl ein ihrer Jagdlust würdiges Opfer vermuthen! — Die Neger mußten in's Wasser hinein und schwimmend oder wattend ein Netz durch die Lache hindurchziehen, in dem die Jacaré's sich fangen sollten. Was für Riesen diese Krokodile sein mochten, konnte man sich hiernach leicht vorstellen. Diese ganze Vorrichtung versprach wenig und das Ende davon war auch, daß kein Jacaré gefangen wurde, daß man die Krokodiljagd aufgab, und nunmehr gegen andere unschuldigere Creaturen, namentlich bunte Vögel, zu Felde zog. So entstand eine Jagd ohne Ordnung, die das Feld ihres Wirkens zum Theil im Urwald, zum Theil in der Capueira

und auf der Wiese fand, wo sich in der Ferne das Schloß Sta. Cruz auf einer sanften Ansteigung erhebt. — Elf Vögel, — ein Anú, zwei Bentevi, drei Piasoccas, eine Tié, ein Sabiá, ein Picapao, ein Peruinho do Campo und ein Gavião, — fielen von der Hand des Prinzen. Der schönste Vogel, der heute Vormittag erlegt wurde, war ein Tié-fogo, das Männchen der Tié. Sein Bauch ist von dem prächtvollsten Roth.

Nach dem Diner wurde der Schloßgarten besucht, und der wundervolle, 1185 Fuß lange, dunkle Laubengang von mehr als 30 Fuß hohem und 1 bis 1½ Zoll dickem Bambusrohr durchwandelt, von wo man wieder zu großen, an den Garten stoßenden Wiesen gelangte, auf denen der „Coral“, eine, für die Aufnahme wilder Pferde bestimmte, geräumige Einzäunung liegt. Man hatte hier eine große Anzahl derselben zusammengetrieben, damit die Reisenden sehen sollten, wie die Negerflaven des Kaisers den „Lasso“ und die „Bolas“ werfen. Der „Lasso“ ist ein sehr langer, von Leder geflochtener Strick, an dessen einem Ende ein eiserner Ring befestigt ist. Durch diesen Ring wird das andere Ende genommen, so daß sich eine Zugschleife bildet. Während nun der Neger das Ende des Lasso in der linken Hand hält, schwingt er mit der Rechten die Schleife hoch über seinem Kopfe, und läßt dieselbe dann so geschickt schießen, daß sie dem Pferde um den Hals oder um das Bein fliegt, welches er „lassiren“ will. Hierauf zieht er die Schleife dadurch zu, daß er sich mit beiden Händen am

Ende des Lasso festhält und sich schleifen läßt. Die Kraft, die er auf diese Weise äußert, ist so groß, daß das Pferd, nachdem es ihn ein paar Schritte mit sich fortgerissen hat, meist zusammenbricht. — Oft werfen mehrere Neger zwei bis drei Lasso auf einmal nach dem Halse oder den Beinen des wilden Pferdes, und reißen es auf diese Weise um, worauf sogleich eine Menge anderer Neger herzuspringen, um das Pferd an den Lasso zu halten, das alle erdenklichen Anstrengungen macht, springt, sich bäumt und auf unerhörte Art zu bocken anfängt, um sich wieder frei zu machen. Geht es nicht anders, so wirft man es abermals vermittelst der Lasso nieder, und legt es auf die Seite, um es fester zu binden und ihm die Freiheit der Bewegung zu erschweren. Ist dies geschehen, so läßt man das Pferd wieder aufspringen und sattelt es.

Der Bock des „Lumbilho“, des Sattels, ist dem des deutschen Sattels ähnlich; die Ledergurte sind dagegen ganz nach Art der Strickgurte des ungarischen Bocks gemacht. Ueber den Sattel kommt eine Decke von Fell, und auf diese, damit der Neger fest sitzt, noch ein kleines Schaaffell. Darauf legt man dem, vor Ungeduld stampfenden und schäumenden Thiere eine Halfter auf, bindet die Zunge mit einem dünnen Strick an den Unterkiefer fest, und befestigt wieder an diesem einen dickeren Strick von Hanf oder Pferdehaaren als Zügel. Jetzt tritt der „Péão“, der schwarze Bereiter, heran. Lange Rittersporen an den nackten Ferseu machen ihn kenntlich, und geben seiner ganzen Figur einen komischen

Anstrich. Ein anderer Neger hält beim Aufsteigen dem Pferde das Auge mit dem dicken Zügel zu, der Reiter schwingt sich in den Sattel, und schlingt sich das lange Ende der Halfter, welches ebenfalls auf den Unterkiefer wirkt, mehrmals um den Leib. Nun macht man die Lasso's los, und davon bockt der wilde Gaul, sich in Hechtsätzen erschöpfend. Jetzt ist die Aufgabe des Reiters, das Pferd in Gang zu bringen, was, falls es glückt, d. h. wenn der Schwarze nicht vorher abgeworfen wird, — und dergleichen unfreiwillige Trennungen kamen heute zum öfteren vor, — stets in Durchgehen ausartet, bis es nach fünf bis zehn Minuten von selbst stehen bleibt. Mit dem um den Leib geschlungenen Halfterstricke wird nun der Gaul durch Biegungen des Körpers unbarmherzig zusammengeringtelt und geschraubt, bis er den Kopf gezwungen auf die eine Seite beigiebt. — In der Regel setzt man bei dem eben eingefangenen Pferde diese Art der Bearbeitung, im Verein mit rastlosem Abjagen, so lange fort, bis dasselbe vor Müdigkeit nicht mehr fort kann, und, sich nach und nach in sein Schicksal ergebend, allmählig ein williger Schüler wird. —

Man zeigte der Gesellschaft auch noch eine andere Art die Pferde einzufangen; ein alter, schwacher Neger warf nämlich nach Buenos-Ayresischer Weise die „Bolas“, doch nur ein Mal mit Glück, und wohl zehn Male ohne Erfolg. Er quälte sich redlich, aber Kraft und Geschick schienen ihm, wenigstens für heute, den Rücken gekehrt zu haben. Die

Bolas bestehen aus einem Strick, an dessen einem Ende eine kleine Kugel befestigt ist, während das andere Ende sich gabelartig in zwei kurze, gleich lange Stricke theilt, an denen zwei schwerere Kugeln sitzen. Diese Kugeln nun werden dem Pferde so zwischen die Beine geworfen, daß sie sich von selbst fest um dieselben herumschlingen, wodurch das Pferd am Laufen verhindert wird und niederstürzt. — Die Race dieser Thiere ist weder besonders kräftig, noch hübsch; sie sind meist klein, doch giebt es auch größere darunter. —

Der Prinz hatte am Abend, vor Eintritt der Dunkelheit, noch das Vergnügen, fünf grüne Honigsauger, eine größere Art Colibris, mit wahrhaft metallischen Farben, von den Drangenbäumen herabzuschießen. Als er wieder in das Schloß trat, brachten die Jäger zwei lebende Jacarés, eines etwa vier Fuß, das andere, ein Junges, einen Fuß lang, welche sie in dem Flüsschen Itaguahy gefangen hatten. Der Unterschied zwischen diesen Jacarés und den eigentlichen Krokodilen soll nur in den Zähnen liegen, weniger in der Größe; denn für die Gemahlin Dom Pedro's I. hat man z. B., wie erzählt wurde, hier einmal ein sieben bis acht Fuß langes Krokodil gefangen.

Am Morgen des 18. September, als die Gesellschaft ihren Auszug durch die lange Allee hielt, sah sie die Serra de Itaguahy völlig wolkenlos. Auf ihrem Rückritt begegnete sie bei S. Antonio dem Friedensrichter in seinem Wagen, mit dem gelben und grünen Bande über der

Schulter, und sah die Wähler der Kirche zureiten und sich an derselben versammeln, da heute hier die Deputirtenwahl stattfinden sollte. Der Tag war ungemein schön, und dabei nicht allzu warm. Zu Campo grande ward wieder dinirt. — Der Mond spiegelte sich bereits in den Fluthen der Bai und gab der Gloria und den Ufern des Golfes ein feenhaftes Ansehen, als man in der Mangueira anlangte.

Der 19. September, Doña Januaría's Namenstag, wurde durch ein Diner mit dem Hofe und einen großen Ball in dem Schlosse von Rio gefeiert. An dem einen Ende des Ballsaals war eine Estrade errichtet, auf welcher der Kaiser und die höchsten Herrschaften Platz nahmen. Der Prinz wurde nach einander von beiden Prinzessinnen sehr artiger Weise durch Senhor Paulo Barboza zuerst zu einem Contretanz und dann zu einem Walzer aufgefordert. Die Hitze war vollkommen tropisch zu nennen, so daß auch der Kaiser zuweilen den Ballsaal verließ, um in einem Nebenzimmer frische Luft zu schöpfen. — Um Mitternacht ging es zum Souper, wobei Kammerherren dem Kaiser und den Prinzessinnen die Speisen servirten. Die Etiquette ist äußerst strenge am Hofe von Rio de Janeiro, und isolirt die kaiserliche Familie vielleicht noch mehr, als dies in anderen Ländern der Fall ist; so durften z. B. die Prinzessinnen, wie man dem Prinzen erzählte, bis zur Anwesenheit des Prinzen von Joinville nur mit den fremden Prinzen oder mit Damen tanzen, wenigstens walzen; seitdem

ist die Bahn gebrochen, indem es ihnen überhaupt für die Dauer der Anwesenheit eines fremden Prinzen am brasilianischen Hofe gestattet war, mit Herren zu tanzen. Doch außer dieser Zeit ging damals noch das Walzen mit den Hofdamen seinen Gang fort!

Die auf den 21. angelegte Excursion auf die Orgãos war schon Tags zuvor aufgegeben worden, weil an diesem Tage kein Dampfschiff nach Magé ging. Statt dessen wurden der Reise nach Cantagallo einige Tage zugelegt. — Um den schönen Morgen nicht unbenutzt vorübergehen zu lassen, unternahm man einen Ritt nach dem Corcovado. Der Weg führt durch das schon beschriebene, reizende Thal von Varanjeiras. Am Ende des Dorfes reitet man auf steilem Pfade in der dichten Capueira und zwischen wildem Kaffee bergan, bis man nach und nach in den Schatten des prächtigsten Hochwaldes tritt, wo das Auge mit Bewunderung von einem Stamme zum andern schweift. In der Regel läßt man die Pferde in einem Gehöft, eine kleine halbe Stunde unterhalb des Gipfels, zurück. Bis hieher ist der Weg so vortrefflich gehalten, überall mit so guten, neuen Brücken und Stegen versehen, daß man sich in dem prächtigsten Parke der Welt glauben könnte; aber von jetzt an wird er steiler. An mehreren hohen Stämmen war eine Art kurzer, dünner, brettartiger Strebepfeiler auffallend, die unten aus dem Stamme, gleich auf die schmale Kante gestellten Brettern, herauswuchsen. Ebenso trifft man auf diesem Wege eine große Mannigfaltigkeit von Palmen an.

Vor allem aber zog eine sehr schöne Schlange, die zur Seite des Weges lag, die Aufmerksamkeit auf sich. Sie war nicht groß, doch von dem prachtvollsten Scharlachroth und schwarzgeringelt.

Der Gipfel des Corcovado besteht aus zweien, durch eine schmale Spalte getrennten Felsen. Früher führte von der Platte des ersten Felsens eine Brücke hinüber zu dem höheren, abgeforderten Felsen, der senkrecht über dem Thale steht. Diese Brücke ist jetzt eingestürzt, so daß man den eigentlichen Gipfel nicht wohl besteigen kann; doch ist die Aussicht schon von der Platte aus ganz wundervoll, da der unbesteigbare Felskegel nur wenig von der Landschaft verdeckt. Man überblickt tief unten die Schlucht von Paranjeras, dann Rio und die ganze Bai. Leider war heute die Serra dos Orgãos den Blicken durch den milchigen Nebel entzogen, der an hellen Tagen auf dieser Seite den duffigen Hintergrund des Gemäldes bildet. — Auf der anderen Seite der, das Panorama zerschneidenden Spitze schaut man auf die Lagoa de Rodrigo de Freitas und auf die fruchtbare Ebene hinab, die sie von der Bucht von Botafogo trennt; daran reiht sich der Zuckerhut, jenseits liegen die Einfahrt, Sta. Cruz, und die im Nebel verschwimmenden Inseln, wie auf einer Landkarte ausgebreitet. Wendet man sich um, so erblickt man das Waldgebirge mit der darüber hervorragenden Gavia und Tijuca, lauter Berge, die schon das wahre Gepräge des Urwaldes an sich tragen. —

Bereits um zwölf Uhr am 23. September war die Gesellschaft nach einem Ausfluge zum Frühstück zurück, und schon um halb zwei Uhr im dritten Cutter des S. Michele nach dem Fort von Sta. Cruz unterwegs.

Diese Festung liegt auf einer flachen Landzunge an der Ostseite der Einfahrt, und ist durch eine Felspalte von einem steilen Hügel getrennt, einem Grath zwischen zwei Kegeln, auf dessen Kamm das alte Fort do Pico stand, das in Kriegszeiten ohne große Mühe wiederhergestellt werden kann; ein wichtiger Umstand, da die Beste sonst von diesen Höhen leicht im Rücken genommen werden könnte. Sta. Cruz zählte, nach der Angabe des Commandanten und des Artillerie-Offiziers vom Plaze, zwischen 111 und 130 Geschütze, während die Angabe der Kriegsbefatzung zwischen 800 und 1200 Mann schwankte.

Das Fort Sta. Cruz auf der Ostseite, Sagem in der Mitte, S. Theodosio und S. João auf der Westseite der Einfahrt, kreuzen ihr Feuer und bilden einen Halbkreis, in den jedes feindliche Schiff, das die Einfahrt in die Bai von Rio forciren will, hineinschiffen muß.

Von Sta. Cruz trug die Reisenden ihr schnellrudernder Cutter zu dem, auf der Nordseite von Rio de Janeiro unter der Höhe von S. Bento gelegenen See-Arsenal hinüber. In demselben schien wenig Leben zu herrschen. „Drydocks“ waren nicht vorhanden, eben so wenig Beobachtungen für die in der Construction befindlichen Schiffe; auch wurde nur an einem einzigen Dampf Fahrzeuge von

geringer Größe gebaut. Die eben vollendete Corvette „Euterpe“ von zwanzig Kanonen befand sich gerade in der Armirung. — Das Vierundsiebzig-Kanonenschiff „Dom Pedro II.“, worauf sich die Marineschule befindet, die Fregatten „Principe Imperial“ und „Constituição“ von sechzig Kanonen, eine zweite und noch eine dritte, äußerst kleine Corvette, welche letztere zu Uebungsfahrten jener Schule bestimmt ist, und außerdem noch ein paar kleine Dampfschiffe, waren vor dem Arsenal geankert, während auf der Rhebe einige Kriegsbriggs lagen. — Der Prinz besuchte, von der Euterpe kommend, die Constituição, an deren innerer Einrichtung man sehr eifrig arbeitete, da sie bestimmt war, die Braut des Kaisers abzuholen.

Durch seine geographische und politische Lage scheint Brasilien von der Natur zur Seemacht bestimmt zu sein. Seine prachtvollen Häfen: Sta. Catharina, Santos, Rio de Janeiro, Bahia und viele andere mehr, können die größten Flotten bergen, und die 900 deutsche Meilen lange Küste des Reichs bietet, für die Operationen seiner Geschwader, für die freie Bewegung seiner Kreuzer und Raper eine immense Basis dar. Aber das größte Hemmniß, welches Brasilien's Seemacht entgegen tritt, ist unstreitig der Uebelstand, daß, obgleich die Küstenplätze zu den bevölkerststen des Landes gehören, sie doch nicht Seelente in hinreichender Anzahl liefern, um die Kriegs- und Handelsflotte damit bemannen zu können, weshalb man denn beinah nur schwarze oder farbige Leute — meist Sklaven — auf den brasilianischen

Schiffen antrifft. Besonders gesucht sind die Indianer, welche, wie behauptet wird, großes Talent zum Matrosenhandwerk besitzen, und theilweise selbst auch tiefer aus dem Innern des Landes zum Seedienst herangezogen werden sollen.

Die Bemannung der Flotte besteht aus 234 activen und 283 Offizieren dritter Classe (d. h. solchen, welche zwar in Ruhestand versetzt sind, ohne Pension zu beziehen, und kein Recht auf Beförderung haben, aber dennoch zu verschiedenen Commissionen verwendet werden); ferner aus 3 bis 4000 Seeleuten, und aus einem Marine-Artillerie-Corps von 36 Offizieren und 1166 Mann.

Der Admiral, der seinen hohen Gast in dem See-Arsenal umhergeführt hatte, brachte ihn hierauf in einer eleganten „Barge“, nach dem an der Ponta do Calabouço gelegenen Land-Zeughause hinüber, wo der Prinz von dem Kriegsminister José Clemente Pereira empfangen wurde. Außer diesem Etablissement existiren noch fünf Arsenaes de Guerra in den Provinzen. — Die Waffenfabrikation steht hier auf derselben Stufe wie bei den großen europäischen Armeen.

Bevor der Prinz das Zeughaus verließ, übergab ihm zu seiner großen Freude der Minister, auf Befehl des Kaisers, eine vollständige Sammlung der kaiserlich brasiliensischen Waffen. Vor allem nahm die acht nationale Ausrüstung eines Reiters von Rio grande do Sul, welche dem

kaiserlichen Geschenke beigelegt war, das ganze Interesse Seiner Königlichen Hoheit in Anspruch. Es befand sich dabei unter andern ein dunkelblauer Poncho mit hellbraunem Futter, und ein runder, mit Wachstaffet überzogener Hut; auch fehlten der Korbsäbel, die Schußwaffen nebst der Kartusche und endlich ein ächter Lumbilho nicht.

Bei den noch gährenden Aufständen in den Provinzen war die Hauptstadt von Linientruppen gänzlich entblößt, und die bespannten Batterien ebenfalls abwesend, so daß sich der Prinz durch Selbstanschauung weder von der brasilianischen Armee, noch von der Artillerie derselben ein eigenes Bild zu machen im Stande war.

Die Armee ist an und für sich nicht groß, noch nicht 23,000 Mann stark, und scheint fast mit dem immensen Areal des Landes im Mißverhältniß zu stehen; doch ist hier ein anderer Maßstab anzulegen, als bei den europäischen Armeen, deren Hauptbestimmung der große Krieg ist. In Brasilien fällt diese Rücksicht ganz fort, indem sich die Kriegführung mehr auf partielle Unternehmungen beschränkt. Es bleiben demnach für die brasilianische Armee folgende drei Hauptaufgaben, deren Erfüllung sie hinsichtlich ihrer Stärke und Organisation gewachsen sein muß: Ruhe und Sicherheit im Innern aufrecht zu erhalten, die zugänglichen Punkte der Landgrenzen, deren nur wenige sind, zu bewachen, und zur Vertheidigung der ausgedehnten Seegrenze mitzuwirken.

Nachdem Prinz Adalbert am Morgen des 24. September in großer Generals-Uniform dem Todtenamt für Dom Pedro I. beigewohnt hatte, das in der Kirche Nossa Senhora da Gloria in Gegenwart des Kaisers und des Hofes stattfand, fuhr er nach der Stadt und ging von dort an Bord der preussischen Bark „Charlotte“, Capitain Reintrok. Sie war ein hübsches, neues Schiff, und war mit sechszehn kräftigen Leuten bemannt, die leider eben so wenig wie ihr jugendlich frischer, blondgelockter Führer die Heimath wiedersehen sollten; denn nachdem die Bark Rio verlassen, hat man nie wieder etwas von ihr gehört. Mit ihr verlor der Prinz auch, zu seinem großen Leidwesen, die Waffen und Armaturstücke, welche ihm der Kaiser bei seinem Besuche im Zeughause durch den Kriegsminister hatte übergeben lassen. Nicht lange nach dem Verschwinden dieses preussischen Schiffes fand auch ein anderer Landsmann, der preussische Gesandtschaftsprediger Neumann, welchen der Prinz ebenfalls in Rio kennen gelernt hatte, den Tod in den Wellen. Er hatte den Ocean glücklich durchschnitten, als ihn in dem Augenblicke, wo er im Begriff stand, in die Arme einer geliebten Braut zu eilen, im Angesicht der heimischen Gestade, und zwar in der Elbmündung, die schon so Manchen verschlungen, das harte Loos traf, Schiffbruch zu leiden. —

Von der „Charlotte“ ging Prinz Adalbert zu der königlichen Seehandlungsbrigg „der Kronprinz“, Capitain

Sievert, hinüber, von deren großem Top der preußische Kriegswimpel wehte, den bekanntlich die Seehandlungsschiffe nur südlich der Linie zu führen das Recht haben. *) — Zuletzt besuchte noch der Prinz den schönen Hamburger Dreimaster „Johns“. Sämmtliche deutsche Schiffe flaggten, als die Anwesenheit des hohen Reisenden auf der Rhede bekannt wurde. —

Am 26. September Morgens galoppirte der Prinz bereits um halb zehn Uhr der Stadt zu, und folgte dann, wo es irgend anging, dem Ufer der Bai. Er gerieth dabei in alle mögliche Winkelgassen Rio's hinein, die allerdings nicht immer so ganz hauptstadtmäßig ausfahen. Längs der Küste des Golfes hinreitend, erreichte er die kleine Bucht, „Bahia de Inhamine“ genannt, an der, auf einer Anhöhe, sich jenes große weiße Gebäude, das Hospital des Lazaros, erhebt. Mehrere Palmeninseln tragen sehr zur Verschönerung dieser lieblichen Bucht bei, die sich bei dem himmlischen Wetter wahrhaft paradiesisch ausnahm. Der Prinz hatte die Absicht, seinen heutigenritt, längs dem Westufer der Bai, einige Leguas gegen Norden auszu dehnen; allein er wurde bald zu seinem Leidwesen gewahr,

*) Der königlichen Corvette „Amazone“ war es vorbehalten, den preußischen Wimpel zwei Jahre später, zum ersten Male wieder nach einem Zeitraume von weit über hundert Jahren, in den Gewässern der nördlichen Hemisphäre, außerhalb des baltischen Meeres, zu entfalten.

daß sich auf dem eingeschlagenen Wege, wegen mannigfacher Hindernisse, auf die man in Brasilien sonst selten zu stoßen pflegt — nämlich Hecken und Zäune — nicht vorwärts kommen ließ, und wandte sich daher nach S. Christovão, von wo er, den vereinigten Straßen von Minas und Sta. Cruz folgend, bis „Benda grande“ gelangte. Hier bog der Prinz, noch ehe die Straße nach Minas rechts abgeht, unter einem scharfen Winkel rechts aus, und ritt dann, parallel mit dem nahen Ufer des Golfes, dessen Spiegel sich jedoch den Blicken entzog, durch niedere Capueira fort, in welcher einzelne hohe Cactusstämme emporstiegen.

Kurz vor dem kahlen Felsen der „Benha“, mit dem Kirchlein darauf, ward die Capueira höher und duftiger, — einzelne herrliche Urwaldbäume ragten aus ihr, gleich Riesen, ernst und dunkel in die Tropenluft empor, während die Hügel, welche den Prinzen von der großen Straße an zur Linken begleitet hatten, sich hinter der Benha rechts vor ihm fortzogen. — Nach und nach trat die Waldung näher an den Weg, den sie in einen schattigen Laubgang umwandelte. Dann ward allmählig das Terrain wieder offener, wenn auch hügeliger. Prinz Adalbert hielt an einem Bache in der Nähe einiger Fazendas an. Ein Viehhändler mit hohen, schwarzlackirten Stiefeln, der, von jenen Häusern herkommend, an ihm vorüber ritt, sagte ihm auf gut französisch, er (der Prinz) sei auf dem Wege

nach Porto da Estrella, und wies ihm die Fortsetzung desselben.

Die Sonne glühte, der Prinz war hungrig, und sein Pferd so ermüdet, daß er absitzen und dasselbe führen mußte. Fast nach stundenlangem Umherirren gelangte er auf einem endlosen, in schnurgerader Richtung durch die Capueira gehauenen Wege zu einigen Häusern, die einen viereckigen Platz einfakten, an dessen einer Seite eine Kirche stand. Ein junger, sehr beredter Pariser zeigte dem hohen Herrn das Wirthshaus, wo derselbe sich mit Brod und Drangen erfrischte, und dann seinen Weg gegen die Straße nach Minas zu, und auf dieser nach Venda grande fortsetzte. — Das ganze heute durchzogene Terrain war hügelig und mit Capueira bedeckt; auch waren mehr Palmen, als auf dem Wege nach Sta. Cruz zu bemerken.

Nach vier Uhr hatte der Prinz Venda grande wieder erreicht und kehrte hier ein, um eine Weile zu ruhen. Nachdem er sich mit Hülfe einiger portugiesischen Brocken Kaffee bestellt hatte, und nun nach seinem müden Gaule sehen wollte, hörte er beim Ueberschreiten des Hofes, wie die Wirthin ihre Tochter auf gut deutsch tüchtig heruntermachte. Man kann sich das freudige Erstaunen des Prinzen vorstellen! Die gute Frau, die ihren Zorn nun ganz vergaß, ließ die Bewirthung ihres Gastes sich sehr angelegen sein, und erzählte ihm dabei, daß sie eine Badnerin und schon längere Zeit hier etablirt sei.

Es mochte etwa sieben Uhr sein, als der Prinz wieder zu Hause anlangte. Er ging, vom heutigen Ritt auszurufen, früh zu Bette, denn morgen mit Tagesanbruch sollte eine längere Excursion durch die Provinz Rio de Janeiro angetreten werden.

VIII



Der Ritt zu den Ufern

Parahyba de Sul.

VIII.

Der Ritt zu den Ufern

des

Parahyba do Sul.



III

Der Witt zu den Nichten

1796

In D. ad aduclornis

In der Absicht, mit dem ersten Dampfboot nach Praha grande überzusetzen, fuhr der Prinz mit seinen Gefährten, am 27. September, schon um halb sechs Uhr Morgens in die Stadt; sie betraten aber leider das Embarcadere gerade in dem Augenblicke, als das Fahrzeug abging. Eine „Feluga“, eines jener großen, offenen Boote mit zwei lateinischen Segeln und sechs schwarzen Ruderern, führte sie statt dessen in sehr kurzer Zeit nach der Ostseite des Golfes hinüber. Wundervoll war der Rückblick von Praha grande über die Bai nach Rio, das in seiner ganzen Ausdehnung dem Auge vorlag. Die lange Häuserlinie wird anmuthig unterbrochen durch den Hügel der Gloria, den Signalhügel und die hohe Ilha das Cobras, während die dufstig-blaue Kette des Corcovado und der Tijuca, von den edelsten Umriffen umzogen, den prachtvollen Hintergrund dazu bildet. —

Es war acht Uhr, als die kleine, aus vier Herren und zwei Dienern bestehende Schaar, zum Theil auf Pferden, zum Theil auf Maulthieren beritten, aus Praha grande

zog. Zwei Arrieiros führten mit den beiden Packthieren und dem Reserve-Maulthier, denen sie noch zwei Pferde hinzugefügt hatten, die sie auf eigene Rechnung in Campos verkaufen wollten, den Zug an. Den muntern Schimmel des Prinzen ausgenommen — den „Botocuden“, wie ihn sein hoher Herr selbst getauft hatte — war die Cavallerie nur sehr mangelhaft zu nennen. Die Thiere, meist mager und abgetrieben, schienen wenig Ausdauer zu versprechen, doch überstanden sie die Beschwerden des Marsches besser, als anfangs zu vermuthen war. Graf Bismarck ritt ein steinaltes Maulthier, Herr Theremin und ein Arrieiro hatten ebenfalls dergleichen Thiere bestiegen, wogegen Graf Oriolla, die beiden Diener und der andere Arrieiro die Pferde vorgezogen hatten. Die Caravane zählte mithin fünf Pferde und sechs Maulthiere; dazu die beiden Pferde gerechnet, die den Arrieiros gehörten, im Ganzen dreizehn Thiere.

Der meist von Hecken eingefasste Weg folgt anfangs dem Ufer der Bucht, dann wendet er sich rechts (östlich) in das waldige Hügelland hinein. Die Formen dieser Hügel sind abgerundet; Wald und Gebüsch, unter das sich einzelne Palmen mischen, tragen unverkennbar den Charakter dichter Capueira. Das Land ist vorherrschend mit Bananen, Mais und Mandioca angebaut; auch fehlt es nicht an Wiesen, eben so wenig an einzelnen Dörfern (Aldeas), und von Distance zu Distance findet man Vendas am Wege.

Der heutige Tag, obgleich schön, war nicht frei von

jenem milchigen Nebel, der seit der Ankunft des Prinzen in Rio fast ununterbrochen mit Regenwetter wechselte. Er verhüllte auch heute die Orgãos, wenigstens konnte man sie trotz ihrer Nähe nur mit großer Mühe erkennen. — Das Packthier (Carga) und das ledige Maulthier wetteiferten mit den beiden muntern Braumen der Arrieiros, die Geduld der Gesellschaft auf die härtesten Proben zu stellen. Alle fünf Minuten durchbrachen sie die Hecken am Wege und liefen auf die Wiesen, kehrten in die Vendas ein, oder galoppirten saufend die Bäche aufwärts. Wollte man sie wieder auf den richtigen Weg zurücktreiben, so vertheidigten sie sich durch wiederholtes Ausschlagen. Besonders umsichtig zeigten sich die beiden Maulthiere bei solchen Excessen, indem sie stets durch List das durchsetzten, was die Pferde durch Kraft allein erreichen wollten, — und dabei ist eine „Mula“ nicht zu berechnen; sie läuft z. B. eine Stunde lang geduldig wie ein Lamm vor dem Treiber her, dann besinnt sie sich mit einem Male eines andern, und urplötzlich schlägt sie aus aller Kraft nach demselben. —

Allmählig wird das Terrain ein wenig offener. Man überschreitet den Rio de Alcantara, einen breiten Bach, auf einer festen Brücke, von der herab man nach beiden Seiten einen sehr hübschen Blick auf das Flößchen hat, das zwischen dichtem, mit Palmenwedeln untermischtem Gestrüuche dahin fließt. — Hart jenseits der Brücke gewahrt man eine Venda in der Capueira, am Fuße eines buschigen Hügels, die gemeinschaftlich mit einigen versteckt liegenden Häusern den

Namen „Alcantara“ führt. — Hier wurde abgefessen, um ein einfaches aber reinliches Mahl einzunehmen, während die Thiere Capim (eine Art Gras) und Milho (Mais) bekamen.

Um halb zwölf Uhr war man angekommen, und um zwei Uhr wurde weiter gezogen. — Die Gegend ward ebener, die Capueira höher, bis sie zuletzt in den Wald überging, der den Namen „Mato do Gamba“ trägt; durch seine hohen Stämme hindurchblickend, überzeugt man sich ab und zu, daß das Terrain noch theilweis hügelig ist; auch zeigte sich zuweilen die Serra dos Orgãos linkerhand wie ein schwacher Schimmer. An schönen Palmen und an hohen Stämmen mit großen Kronen fehlte es hier nicht. Der Fahrweg hatte schon lange, etwa seit dem Rio de Alcantara, aufgehört, und man ritt jetzt auf einem Fußsteige, der oft von Ricks, die quer über den Weg gehen, unterbrochen ward. Die Straßen in Brasilien haben sich nämlich meist dadurch gebildet, daß derjenige, der eine neue Fazenda anlegt, sie durch einen Fußsteig (Picada) mit der seines Nachbarn verbindet, und aus einer Kette solcher einzelner Verbindungs-Fußsteige entsteht zuletzt die Landstraße, die denn allerdings meist nichts Anderes als ein schmaler Fußpfad ist, obgleich sie den hochtrabenden Namen „Estrada“, oder sogar „Estrada real“, im Gegensatze zu der „Picada“, zu führen pflegt. Sene Ricks, die so häufig den Weg durchschneiden, sind eine Eigenthümlichkeit dieser Gegend; sie gehören nicht immer zu den Umschließungen der Fa-

zendas, sondern werden auch häufig von den Tropeiros errichtet. Da nämlich die Maulthierzüge meist an, oder richtiger auf der Estrada bivouakiren, so schließen die Treiber die Straße, als die einzige Verbindung auf beiden Seiten, vermittelst dieser Zäune ab, damit die Thiere nicht fortlaufen können, während die dichte Capueira meistens den Rest der Einzäunung ersetzt. —

Als die Reisenden gegen Abend aus dem hohen Holze, das einzelne feurige Tié-fogos annuthig belebten, heraus traten, lagen zwei Terrainwellen vor ihnen, und auf der zweiten das Dertchen S. João do Itaborahy, das man um sechs Uhr, gerade noch vor dem Eintritt der Dunkelheit, erreichte. Das Dertchen besteht aus einem Platze und etlichen ganz kurzen Straßen. Auf dem Platze steht die Kirche, neben der man in einem engen Gäßchen in einer Venda abstieg. Von dem Eingange der Kirche aus überfieht man die ganze Gegend: lauter parallele Hügelreihen hinter einander, bis zum Horizont. —

Am andern Morgen (28. September) saß man schon um sieben Uhr wieder zu Pferde, und ritt bei sehr zweideutigem Wetter in die Capueira hinein. Einer von den Arrieiros wurde angewiesen, in starkem Schritt mit den Packthieren zu folgen, während man mit dem andern schneller voranreiten wollte, um nicht gar zu spät in die Nacht hinein zu gerathen; denn eine Tagereise von etwa zwölf Leguas stand heute bevor, während man gestern deren nur acht zurück gelegt hatte. Als sich nach kurzer Zeit Regen ein-

stellte, boten Graf Bismarck und Graf Oriolla in ihren scharlachroth gefütterten Ponchos eine pittoreske Erscheinung dar. Dazu denke man sich noch, um das Bild zu vollenden, hohe Stiefeln à la Wallenstein, von rohem Beadoleder, schwarze Rittersporen und endlich graue, haubenartige Marseiller Hüte mit breiten Krämpfen, die grell gegen die braunen härtigen Gesichter und das schwarze Haar abstachen und schon auf allen spanischen Alamedas, wegen ihrer Ähnlichkeit mit den Hüten der Picadores, die allgemeine Aufmerksamkeit auf sich gezogen hatten. Auch Herr Th er e m i n, den sein unverwüßlicher Chili-Strohhat kenntlich machte, hatte sich in seinen blauen Civilmantel gehüllt, und die Reiterstiefeln, die er sonst, gleich dem Prinzen, herunter zu klappen pflegte, ebenfalls herauf gezogen.

Prinz Adalbert war außer den beiden Dienern der Einzige von der Gesellschaft, welcher die Flinte auf dem Rücken und die gefüllte Patronentasche um den Leib geschnault trug. Er hatte sein für das Durchhauen durch die Urwälder viel zu zartes, blan angelausenes Jacaõ zusammen geklappt in den kleinen Mantelsack von schwarz lackirtem Leder gesteckt, der alle seine Sachen enthielt. Ihm war daher der Vorschlag des Arrieiro, über Porto das Caizas zu reiten, da es (was freilich falsch war) durchaus kein Umweg sei, ganz erwünscht, denn dort hoffte er, ein Stück Wachseleinwand aufstreifen zu können, um einen seiner größten Schätze, seine blaue Jacke, vor dem Platzregen darin bergen zu können; dieselbe hatte nämlich in dem gedachten Mantel-

sack keinen Platz mehr gefunden und unter den gegenwärtigen Umständen seinem „Beajacket“ weichen müssen, der bei der lauen Luft allein schon fast zur Last war.

Durch niedriges Moorland, zwischen Hecken und Gebüsch, über die Campos von Marabu hinziehend, gelangte man an den genannten kleinen Hafen. Der Regen strömte von den wenigen Dächern des Dertchens Porto das Cairas herab, die Pferde glitten auf dem Lehmboden aus und versanken fast in dem Schmutze, der an den Mineirosstiefeln hinauf spritzte. Einige, vom Regen glatt und glänzend gewaschene, große, offene Rähne mit einem kleinen „Reef“ nahe am Spiegel, lagen im Flüsschen Macacú, das ganz in der Nähe hier in die Bai von Rio mündet, und zeugten von dem ziemlich lebhaften Verkehr, der zu Porto das Cairas herrscht, und den eine Anzahl größerer Bendas — denn die Benda ist nicht allein Wirthshaus, sondern auch Laden — bestätigten. An jeder Benda wurde nach Wachseleinwand gefragt; doch alle, von der ersten bis zur letzten, täuschten die Hoffnung. Dagegen trat einer von der Reisegesellschaft dem Prinzen das Gewünschte ab.

Der Weg, welcher seit S. João de Staborahy meist ein breiter Fahrweg gewesen war, führte auch jetzt noch in der Breite eines Wagengeleises durch die niedere Capueira, und später in Form eines Dammes über eine weite, sumpfige Wiese, aus der unzählige Papyrusstauden das Haupt erhoben. Am Ende des Dammes, den viele schmale, überbrückte Wasserarme durchschneiden, liegt auf einem etwas

erhöheten Plaze das kleine Dorf Macacú, von Palmen und niederem Laubholz beschattet. — Hinter Macacú wechselt Capueira mit Anpflanzungen ab. Ueberall sieht und passirt man Einhegungen. Auch ein paar Birouaks von Tropas begegnete man. Die Maulthiere waren an hohe Pfähle gebunden, während die Tropeiros die Lastkörbe, welche den Kaffee enthalten, und die Sättel auf einen viereckigen Haufen zusammen getragen hatten. Darüber waren Felle ausgebreitet, die, auf der einen Seite überstehend, und durch Pfähle gestützt, die Hütte für die halb nackten Leute abgaben, während sie auf dem Marsch dazu dienen, über die Waaren gebunden zu werden. Davor hatten die Tropeiros drei Stangen, in der Art wie man die Gewehre zusammensetzt, aufgerichtet, zwischen denen der Kochfessel über dem Feuer hing. Mehr Bequemlichkeit brauchen diese Leute nicht, die meist Sklaven sind, und zwar Neger und Mulatten; doch trifft man hie und da auch einige Indianer unter ihnen.

Nach und nach wird das Terrain offener; man reitet über große, von Hügeln begrenzte Campos, unter denen besonders eine Wiese die Aufmerksamkeit fesselte; sie war rings von Bäumen eingefast, die ganz mit großen weißen Blumen übersät schienen, während dem sumpfigen Grase ebenfalls weiße und gelbe Blumen entsproßten, wodurch der waldbumsäumte Blumentepich sammt seiner Einfassung ein eigenthümlich harmonisches Ganzes bildete, das dem Auge außerordentlich wohlthat. — Von hier ging es im munteren

Trabe über den drei und eine halbe Legoa von Porto das Cairas und eben so weit auf direktem Wege von S. Joã entfernten Campo do Collegio fort, an dessen Ende das in eine große Fazenda umgeschaffene Jesuiter-Collegium, von prachtvollen Bäumen umgeben, sichtbar wurde. Hinter jenem Campo stieg rechter Hand eine Bergkette in das dicke Regengewölk hinauf: die Serra do Rio de S. Joã.

Man war schon eine gute Weile zugetrabt, und noch immer wollte sich das fünf Legoas von Porto das Cairas gelegene Sta. Anna noch nicht zeigen; lange Zeit hindurch antwortete jeder, dem man begegnete, es sei noch eine Legoa ab; und war man dann über eine Stunde geritten, so hieß es: noch eine halbe Legoa.

Inzwischen hatte sich ein Neger auf einem großen, müden Gaul zu den Reisenden gesellt, der ihnen als Lootse beim Durchreiten der tiefen, vom Regenwasser gebildeten Lachen diente. Alles was, außer Flüchen über die Faulheit seiner Rosinante, aus ihm herausgebracht werden konnte, war, daß er zum „Tenente-Coronel“ reite, am „runden Berge“. — Plötzlich trat man aus der Capueira heraus auf eine große Wiese, aus der drei colossale Sapucajas, das stolze Haupt gleich rothen Riesenblumen vom prachtvollsten Carmoisin erhebend, gegen den schwarzen Regenhimmel aufstiegen, und über die einige einzelue Häuser ausgestreut waren: — das lang ersehnte Sta. Anna lag vor Augen! — Der Macacú blieb den Reitern zur Linken, die bewölkte Serra zur Rechten. Jene Wunderbäume,

welche das trübe Gemälde auf so eigene Art belebten, machten einen wahrhaft magischen Eindruck. — Rechts von der Straße abbiegend, ritt man vor das Haus eines Herrn Boulanger, der Fazendaeiro und Gastwirth in einer Person ist, und gleichzeitig mit eigenen Fahrzeugen den Macacú beschriftet und nach Rio handelt. Es war gegen halb zwei Uhr, als die Reisenden nach dem angestrengten Ritt und ziemlich durchnäßt von ihren müden Thieren absaßen. Monsieur Boulanger führte sie sehr zuvorkommend und freundlich in ein reinliches, großes Zimmer hinauf, und schon nach wenig Minuten stand die dampfende Suppe auf dem Tisch — ein schlagender Beweis, daß man es hier nicht mit der langsamen Bedienung der brasilianischen Ven- das zu thun hatte! —

Jetzt kam der Arrieiro, dem sein Gewissen keine Ruhe ließ, mit dem Geständniß heraus „daß sein Colleague, der mit den Packthieren zurückgeblieben sei, den Weg durchaus nicht kenne“. Die Gesellschaft sah sich daher genöthigt, den sie begleitenden Arrieiro dem zurückgebliebenen entgegen zu senden, und gab diesem zweiten Schildknappen ein Rendez- vous zu Neu-Freiburg auf morgen Abend.

Als man wieder aufgefressen war, und der Prinz die Colonne sammelte, um abzumarschiren, — denn schon seit heute Morgen war strenge militairische Ordnung eingeführt — ward ein so eben eingefangener „Mulo“ für den Neger herbeigebracht, welcher den Weg in's Gebirge zeigen sollte. Doch bald darauf kam Monsieur Boulanger selbst seinen

Gästen nachgetrabt, um sie nach den fünf Lagoas entfernten Lagoas Compridas zu Monsieur Darioux in's Nachtquartier zu geleiten. Er hatte sein Hauscostüm mit einer weiten braunen Jacke, ein paar großen Stiefeln und einem blauen Mantel oder Poncho vertauscht, den er nach brasilianischer Art sich um den Leib geschlagen.

Es war bereits vier Uhr; der Regen hatte nachgelassen, und die Sonne fing schon an zu sinken, als man unter angenehmen Gesprächen mit dem gefälligen Wirth, der durchaus kein französischer Schwäzer war, in einen wahrhaften Zauberwald einritt. Die Bäume mit den schönen Blumen, besonders diejenigen, welche ihr reicher Blüthenschmuck lila zu färben schien, übten eine magische Anziehungskraft. Ein Gewirr von Schlingpflanzen hing von ihnen herab. Sie und da verhüllten große, schildförmige (Pothos- oder Calladium-) Blätter, gleich einem glänzend grünen Schuppenharnisch, die schlanken Stämme. Wilde Bananen (Heliconien) entsproßten, nebst vielen andern, dem Auge des Europäers neuen Pflanzen, dem sumpfigen Boden, und gaben diesem Gehölz einen eigenthümlichen Reiz. Da, wo sich das Sumpfwasser zu kleinen Lachen zur Seite des Weges angesammelt, oder wo Quellen hervorsprudelten, hatten sich kleine Einbuchtungen, schattige Nischen in den Laubwänden des Waldes gebildet, in denen der kleine Wasserspiegel, den sie voll Grazie einfaßten, durch seine erfrischende Nähe die Vegetation zu einer Fülle und Kraft steigerte, die wahrhaft an das Unglaubliche grenzte. Wie

bedauert man da, bemerkt Prinz Udalbert, nicht Maler zu sein, um den bezaubernden, das Herz erquickenden Frieden wiedergeben zu können, der an solchen einsamen Wassern abseits des Weges herrscht! — Eigentliche Capueira war dieses Gehölz schon nicht mehr, auch wohl noch kein wahrer Urwald; — der Brasilianer nennt solche waldige Niederungen mit Morastpflanzen „Brejo“. —

Leider war das Wäldchen bald durchritten, und vorwärts im trüben Gewölk suchten die Blicke nun die in der Richtung von Neu-Freiburg liegende Serra, in die man heute noch hineinkommen sollte. — Nach einem Ritt von dreiviertel Leguas zeigte sich an den dunkeln Waldbergen rechts des Weges ein einsames Kirchlein, Capella da Conceição genannt, während der dunkelbraune Macacú hart zur Linken am Wege dahinrauschte. Da wandte man sich plötzlich diesem Flüsschen zu, und, Monsieur Boulanger an der Spitze, ward es durchritten. Hierauf folgten die Reiter, durch niederes Buschwerk ihren Weg nehmend, dem rechten Ufer des Macacú aufwärts. Die Dämmerung trat ein, und mit ihr setzte die Gesellschaft sich in einen flotten Trab, da ihr Begleiter sie nicht gern in der Dunkelheit über den schlechten Theil des Weges führen wollte. Bei einem großen, nicht hohen Gebäude, das man passirte, dem Engenho do Coronel Ferreira, wies der gefällige Führer die Stelle, wo der Macacú aufhört schiffbar zu sein, da hier die Strudel anfangen und unzählige Steine im Flussbette liegen. Wo die Verbindung zu Wasser aufhört, schien

dafür der zu Lande mehr Aufmerksamkeit gewidmet werden zu sollen, denn auf einer Strecke von einigen hundert Schritt hatte man eine Landstraße zu chaussiren angefangen, die man nach Neu-Freiburg fortzuführen beabsichtigte. Unmittelbar auf dieses Stückchen Chauffee folgte aber, als krasser Gegensatz, der schlechteste Theil des ganzen heutigen Weges.

Die Reisenden merkten jetzt, daß sie in die Berge hineinkamen, denn der kothige Weg ward steiniger; auch hatte der Lehmboden seit dem Engenho eine rothe Eisenerfarbe angenommen. — Der Macacú rauschte rechts in der Tiefe, und sein Bett schien immer mehr und mehr neben dem Wege zu sinken. Es war völlig dunkel geworden. Monsieur Boulanger's Mula kletterte über das Geröll voran in die Dunkelheit hinein, des Prinzen großer Grauschimmel folgte ihren Fußtritten mit gespannter Aufmerksamkeit, und dahinter glitten die Pferde der Nachfolgenden über die Steine. — Die Vögel sangen, die Cicaden zerrissen das Ohr mit ihren unangenehmen hellen Tönen, die Leuchtkäfer erhellten die Nacht mit ihrem bläulichen Licht, und hie und da schlugen die Zweige den Reitern in's Gesicht, um sie daran zu mahnen, daß sie in die Wälder der Serra gelangt seien.

Da plötzlich senkte sich der Pfad gegen den Macacú — Monsieur Boulanger stuzte; Alles schloß auf. „Suivez les pas de ma mule, Messieurs!“ sagte er, und setzte hinzu: „Ce passage est dangereux, plus d'un cavalier y a disparu avec sa bête!“ Beim Durchreiten des Flusses fühlte man

recht die Gewalt der Strömung; es war, als wollte sie dem Reiter das Pferd unter dem Leibe fortreißen. Endlich hatte die ganze Colonne den Macacú glücklich passirt, und, etwa um sieben Uhr, hielt man vor einem Häuschen. — Darieux, der kleine Gastwirth, öffnete auf Boulanger's Ruf die Thür, zuckte die Achseln, als er die große Gesellschaft gewahrte, und rief hinaus: „La maison est pleine comme un oeuf!“ — Doch die Thür blieb offen. Die Reiter saßen ab, führten die Pferde hinter das Haus, wo sie die Nacht über bleiben sollten, und traten ein. — Darieux hatte nicht übertrieben; denn in der That: la maison était pleine comme un oeuf! —

Ein Franzose in einer hellblauen, faltenreichen Blouse zog zunächst durch seine Suade die Aufmerksamkeit auf sich. Die noch sehr junge Frau des Wirths war eine Schweizerin aus Freiburg und sprach französisch. Ein kleines, blondes, deutsches Mädchen ging ihr in der Wirthschaft zur Hand. Einige Brasilianer saßen im Nebenzimmer am Tisch, und außerdem war noch ein blonder „Stralsunder“ da, der jetzt als Zimmermann reiste. Er war Seemann gewesen, und hatte, in Rio für einen kaiserlichen Kreuzer gepreßt, den Krieg gegen Buenos-Ayres mitgemacht.

Bei Tisch — es wurde gut soupirt — gewährte besonders der kleine französische Holzhändler in der Blouse, der sich auf seinen reinen pariser Accent große Stücke einbildete, viel Ergözen.

Der Prinz und seine drei Reisegefährten erhielten ein

Stübchen für sich, und jeder ein Bett. Das Licht ward ausgelöscht; noch eine Weile vermischte sich das französische Gespräch in der Nebenstube mit dem Rauschen des Macacú, — bald aber folgte ein fester Schlaf den Beschwerden des Tages.

Am andern Morgen (29. September) ward es neun Uhr, ehe man wieder zu Pferde saß. Vor dem Hause lag ein ungeheurer Baumstamm, der mit Orchideen überfüet war; dahinter stieg eine Berglehne an. Am untern Theil derselben hatte man den Wald bereits abgehauen, doch ragten die Stumpfe noch weit über das hohe Kraut und Gras hervor, während einzelne Stämme, die dem Beil und dem Feuer getrotzt hatten, der Rinde beraubt, gegen das schwarze Regengewölk anstrebten. Höher an der Lehne zog sich der dunkle Urwald hin, gegen dessen tiefe Schatten sich die weißen, schlanken Stämme grell absetzten. — Der Weg führte das Thal des Macacú aufwärts, der rechts tief unter den Füßen der Wandernden rauschte; dabei sahen sie hinüber auf die gewölbten Gipfel der Urwälder jenseits des Flüsschens mit den mannigfaltigen Schattirungen von Grün, von einer Abwechselung, wie man sie in europäischen Wäldern vergebens suchen würde. So weit das Auge reichte, sah es nur Wald. — Doch bald waren die kühlen Schatten der Urwälder erreicht, und damit ging die Uebersicht über die Gegend verloren. — Kurze Zeit darauf, an einer Berglehne, wurde der Weg freier; eine Anzahl einzelner Häuser lag auf halbem Abhang zur Seite; der Wald war gelich-

tet, und Kaffeepflanzungen überzogen die Hügel. — Alle diese Häuser hinter Algoas Compridas führen den gemeinschaftlichen Namen „Registro“, obgleich der Registro (Zoll) selbst nur etwa hundert Schritt von jenem Wirthshause liegt.

— Viele Tropas, deren Führer meist aus Indianern bestanden, begegneten den Reitern, während sie den Abhang umritten, auf dem schmalen, schlüpfrigen Bergpfade. Doch bald umgab sie wieder der Urwald! — Das Tagebuch Seiner Königlichen Hoheit schildert den eben so mächtigen wie eigenthümlichen Eindruck desselben mit folgenden Worten:

„Früher hatten wir immer auf unsern Ritten gefragt: ob dies oder jenes Urwald sei; nun fragten wir nicht mehr — denn wir wußten es jetzt! — Jener feierliche Schauer, jenes heilige Gefühl sagte es uns, das einen jeden befällt, der zum ersten Mal in einen Urwald eintritt. Anfangs starrten wir hinein in jenes Labyrinth von hohen, schlanken Stämmen, die wie Riesen neben uns aufstiegen, und in das uns umgebende Gewirr von Schlingpflanzen; wir blickten hinauf zu jenem leichten Laubdach, das den Himmel über uns nur wie durch einen Flor erkennen ließ, ohne daß wir uns aber irgend Rechenschaft geben konnten von dem, was wir sahen. Man male sich einen Urwald mit der glühendsten Phantasie zu Hause aus, — man wird dennoch seine kühnsten Erwartungen übertroffen finden, sobald man wirklich den Fuß in einen solchen Wald hineinsetzt. Alles ist hier colossal, — alles scheint der Urwelt anzugehören; wir selbst, mit unsern Rossen und Thieren, kommen

uns außer Proportion vor und fühlen, daß wir einer ganz andern Zeit angehören. — Zuerst ist es der ungeheure Maasstab, der uns in Staunen versetzt; bald aber erregt die gänzliche Verschiedenheit der Pflanzenwelt dieser Wälder von der unseres Welttheils unsere Verwunderung in noch höherem Grade. — Wenn wir in der Heimath einen Strauch, oder hie und da einen Obstbaum in anmuthiger Farbenpracht blühen sehen, so finden wir hier Baum-Colosse in Blüthe, deren Höhe die der unsern um das Doppelte, Dreifache übertrifft, während ihre Blüthen den größten Blumen unserer Gärten an die Seite gestellt werden können, und dazu in solcher Fülle hervorsprossen, daß das ganze Laubdach des Baumes sich oft in ihre Farben zu kleiden scheint, wie wir es schon von den rothen Sapucajas angeführt haben, an denen in dieser Jahreszeit meist jede Spur von Grün verschwindet. Heute waren es vor allem jene Bäume mit prachtvollen, großen lila, und jene mit weißen Blüthen, die besonders viel zur Zierde der Wälder beitragen, indem sie mit den so verschiedenen Nüancen des umgebenden Grüns auf das lebhafteste und anmuthigste contrastirten. Hatte sich der unstät umherschweifende Blick an all' der Farbenpracht sattfam gelabt, so suchte er wieder die tiefen Schatten auf, die ernst und melancholisch sich uns zwischen den Riesenstämmen zur Seite des Weges erschlossen. Da leuchtet plötzlich mitten in dem dunkeln Laube die fußhohe, feuerfarbene Blüthe einer Tillandsie gleich einer Riesen-Ananas oder einer colossalen Erdbeere auf. Dann

ziehen uns wieder die reizendsten Orchideen ab, die theils an den kerzengerade aufgeschlossenen Stämmen hinanklettern, theils die Zweige wild und malerisch überwuchern, welche selten tiefer als 60 bis 80 Fuß von der Erde ihre Ausbreitung beginnen. Die große Fruchtbarkeit des Bodens, will es scheinen, läßt zu viel Bäume auf einmal neben einander aufschießen, so daß anfangs die Aeste keinen Raum finden, sich auszubreiten, und daher ein Stamm den andern zu überragen strebt, um sich nach oben Luft zu machen. Da, wo kleinere Aeste sich von jenen größern abzweigen, oder da, wo letztere einen Auswuchs haben, pflegen die Tillandsien sich gern einzunisten, und oft colossal, gleich einer mannhohen Aloë, schauen sie von dieser schwindelnden Höhe, sich voll Grazie niederbeugend, auf den Wanderer hinab.“ —

„Zwischen all' diesen mannigfachen Pflanzen, die den Aesten zu entsprossen, oder sich auf denselben zu balanciren scheinen, erblicken wir jene Moose, die als Alongeperrücken oder Kopschweife an den Zweigen der colossalen Orchideen- und Tillandsien-Träger herabhängen, oder in Gestalt von langhaarigen Bärten den Riesen der Urwälder das Ansehen ehrwürdiger Greise geben, welche die Last eines Jahrtausends nicht zu beugen vermochte. — Hierzu denke Dir die Tausende von Lianen, die von oben herab dem Boden zustreben, oder in den Lüften hängen, ohne denselben zu erreichen; denke sie Dir meist mehrere Zoll stark, ja häufig so dick, wie ein Mann im Leibe, dabei, gleich den Aesten

der Bäume, mit Borke überzogen; — doch vergeblich wirst Du Dich bestreben, Dir alle die unzähligen bizarren, an's Fabelhafte streifenden Verschlingungen auszumalen, in denen sie sich uns zeigen. Oft kommen sie wie gerade Stangen herab, und sind in die Erde gewachsen, so daß man sie bei ihrer Stärke selbst für Bäume halten könnte; oft bilden sie große Schleifen und Ringe von 10 bis 20 Fuß im Durchmesser, oder schlingen sich so umeinander, und legen sich dabei so ineinander, daß sie mit Ankerthauen wirklich zu verwechseln wären. Zuweilen schnüren sie den Baum ordentlich ein, von Distance zu Distance; oft ersticken sie ihn ganz, so daß er alles Laub verliert und seine abgestorbenen Riesenarme gleich ungeheuren weißen Korallenzweigen starr in das frische Grün des Waldes hineinstreckt, gleich wie der Tod oft schauerlich mitten in's blühende Leben hineinragt; oft auch geben sie dem alten Stamme statt des geraubten Schmuckes ein neues Laubdach, daher es zuweilen scheint, als besäße ein und derselbe Baum drei bis vier verschiedene Gattungen von Blättern.“ —

„Ueberhaupt ist das Laub unendlich mannigfaltig; doch sind die Blätter meist sehr fein und klein, und das Dach, das sie bilden, nicht von großem Umfange, dabei aber sehr oft pinienartig gewölbt. Nie habe ich Nadelholz in den Urwäldern gefunden; dagegen sieht ihm häufig das Laubholz wegen seiner dunkeln Farbe täuschend ähnlich. Sehr eigenthümlich nahm sich eine Gruppe Imbaibas aus, deren dünne, glatte, weiße Stämme, auf einer Anhöhe zur Seite

des Weges wurzelnd, hoch aus dem Dickicht aufschossen, und deren kleine, aus großen ausgezackten Blättern gebildete Dächlein sich malerisch aneinander schlossen oder gegenseitig überragten. Nicht weniger zog ein anderer, der Imbaiba in mancher Hinsicht ähnlicher Baum mit silbergrauen, an ihrer unteren Seite weißen Blättern, meine ganze Aufmerksamkeit auf sich, dem ebenfalls die regelmäßige Weise, wie seine Aeste, gleich Candelaber-Armen, ansetzen und sich nach oben überbiegen, ein so eigenthümliches Ansehen giebt.“

„Den höchsten Reiz aber im Urwalde gewähren, wenigstens mir, jene leichten, graziösen Palmen, die der leiseste Wind hin und her beugt. Ihre dünnen, schlanken Stämme sind fast mit der Hand zu umspannen, und doch reichen sie bis zur halben Höhe der hohen Laubholzstämme hinauf, und haben daher oft eine Länge von mehr als 60 bis 70 Fuß. Gleich einer Büschel, auch einem Busche herabhängender Federn nicht unähnlich, wölbt sich hoch oben die aus den äußerst zartgefiederten Wedeln gebildete, ganz kleine Krone, überragt von einer scharfen, hellgrünen Spitze, die dieser reizenden Palme oft das Ansehen einer dünngeschäfteten Lanze, oft auch das eines schwankenden Rohres giebt. Nie habe ich etwas Graziöseres gesehen! Kommen sie einmal vor, so beugen sich stets eine Menge dieser Palmen, ganze Büschel, aus dem Laube hervor, lassen sich von jedem Lüftchen schaukeln, oder schütteln sanft das liebliche Haupt, und grüßen voll Huld und Anmuth hernieder. Die Palmen scheinen die Geselligkeit zu lieben; nicht die hochaufschie-

henden schlanken allein, sondern auch jene mit den Dornen und den großen Kronen, so wie auch noch viele andere hohe Palmen mit stärkeren Stämmen, und die aus dem Boden sprossenden, stammlosen Palmsträucher pflegen sich strichweise im Urwalde zusammen zu halten. Oft reitet man eine lange Strecke weit, ohne etwas Palmenartiges zu sehen, und dann begleiten einen die Palmen wieder stundenlang.“ —

„Anfangs zogen wir stumm unseres Weges, bald aber folgte Ausruf auf Ausruf, denn mit jedem Schritt nahm unser Erstaunen zu, — mit jedem Schritte zeigte sich uns ein neues Bild! — Hier ist Alles wunderbar und ganz anders, wie wir es uns in unserm kalten Norden vorstellen! Wo sieht man wohl das Große und Erhabene mit dem Sonderbaren, das Schöne mit dem Lieblichen zu einem so harmonischen Ganzen vereinigt, als gerade in den tropischen Urwäldern der neuen Welt!“ —

„Doch über meine schlanken, biegsamen Palmen hätte ich fast die baumartigen Farnkräuter vergessen, die allein an Grazie mit ihnen wetteifern können. Sie sind wirklich mit kleinen Palmen zu vergleichen, nur erscheint ihr leichtes, elastisches Blätterdach flach und weniger buschig, als eine Palmenkrone; dabei lassen sie die Blätter mehr hängen, ohne dieselben, gleich den Palmenwedeln, zu wölben. Gar lieblich sieht es aus, wenn diese enormen, 10 bis 15 Fuß langen und gewiß mehr als fünf Fuß breiten Farnkrautblätter von dem leisesten Lüftchen angehaucht, bei ihrer

an's Aetherische grenzenden Leichtigkeit, sich auf's grazilöseste wiegen, und diese anmuthigen, sanften Schwingungen in's Uuendliche fortsetzen." —

„Mäuschenstill ist es aber im Urwald nicht, wie man sich das wohl so denkt, denn die Vögel und Cicaden verstummen keinen Augenblick. Einige der ersteren, und unter ihnen namentlich ein schöner, großer brauner Vogel fesselte unsere Aufmerksamkeit; auch erkannte Herr Theremin das Geschrei des weißen Ferrador oder Araponga, den wir jedoch nicht zu sehen bekamen. — Nach Affen spähnten wir fleißig umher, allein umsonst." —

Der Weg ward immer steiler, und nach und nach bekamen die Reiter wieder eine Ansicht linkerhand auf die Wälder zu ihren Füßen. Dort, in jenen Urwäldern hören alle Wege auf, und in der Richtung kann man sich vielleicht tagelang mit seinem Facão durch das Holz durchhauen, ehe man wieder zu Menschen kommt. — Doch unserer Reise-gesellschaft ging es besser, denn oben, auf Serra alta, auf dem höchsten Punkte des Passes, vier Leguas von Agoas Compridas, kam sie nicht allein zu Menschen, sondern sogar zu ehrlichen Deutschen. Wilhelm Eller aus Darmstadt nahm sie herzlich und freundlich auf, und bewirthete sie, so gut er es vermochte. — Bei dem reinen Darmstädter Dialekt seiner Jugend konnte man es fast vergessen, daß man sich hier mitten im Urwalde, auf der unwirthbaren Serra befand. Es war wahrhaft rührend zu sehen, wie der „Wilhelm“ noch an Deutschland, das er doch schon vor

achtzehn Jahren verlassen, und an allen alten Erinnerungen hing, und welche Freude er hatte, daß seine „Buben“ mitten in den Urwäldern ebenso deutsch und frisch heranzuwachsen, als wären sie in der Heimath der Eltern erzogen worden. Er mußte viel von bunten Vögeln zu erzählen, die in manchen Jahreszeiten seine einsame Wohnung besuchten; so führte er unter andern an, daß die Araras sich oft auf die Zweige ganz nahe vor dem Hause niederließen. Auch von einer Onça (einem Tiger), die sein Haus einige Wochen lang umkreist hatte, war er einmal heimgesucht worden. — Ein anderer Deutscher, Heinrich Vogler aus Braunschweig, hielt sich beim „Wilhelm“ auf; er war Soldat in der hiesigen deutschen Legion gewesen, und schien mit seinem Aufenthalt in Brasilien nicht besonders zufrieden. — Die aus Bingen gebürtige Wirthin brachte unseren Reisenden, die bald wieder aufbrachen, das Essen. Aus dem, was die Leute forderten, zeigte sich, daß sie auch hierin ebenso einfach und bieder geblieben waren, als wenn man in Deutschland bei ihnen eingekehrt wäre. — Wie doch die Leute manchmal an Kleinigkeiten hängen; so fragten sie den Prinzen gleich: „ob das ein deutscher Stock sei,“ und es that ihnen leid, daß er es nicht war, denn sie hatten ihn mit Freude in die Hand genommen. —

Etwa um zwei Uhr saß die Gesellschaft wieder auf, und stieg nun auf der andern Seite, einem Bache folgend, die Serra hinab, jedoch nicht so tief, als sie auf jener Seite aufgestiegen war. Urwald bedeckte die beiden Thal-

ränder; näher am Wege standen weniger hohe Stämme, doch fehlte es nicht an jenen lieblichen Palmen und lustigen Farnkräutern; — da trat etwas Neues hinzu, was dem Ganzen ein durchaus verändertes Ansehen gab, nämlich das hohe Rohr, *Taquara assú*. Außer auf dem Spazierritte zum botanischen Garten bei Rio, hatte Prinz Adalbert das brasilianische Bambusrohr noch nirgends angetroffen. Gleich 30 bis 60 Fuß hohen, dunkelgrünen Ranken ragte dasselbe über ziemlich hohe Bäume hinaus, und beugte sich meist, gleich elastischen Speerbüscheln, im hohen Bogen über den Weg. Am untern Ende erreicht es oft Mannsstärke; es ist regelmäßig durch Ringe gegliedert; zuweilen erscheint es ganz glatt, und häufig entsprossen ihm leichte Blättchen an dünnen, kaum sichtbaren Zweigen. — Auch dieses Rohr kommt, gleich den Palmen, fast immer in größeren Massen beisammen vor.

Die Thalsohle schien an vielen Stellen schon mit *Capueira* bedeckt zu sein; die Berglehnen waren theilweis abgebraunt, nur einzelne versengte Palmen standen noch hie und da auf der Blöße und ließen ihr gelbes Haupt trauernd hängen, — mit einem Worte: die Kultur hatte bereits angefangen, den Urwald zu säumen. Dies fiel den Reisenden schon auf bei Claire, dem Schweizer, dessen Gehöft sie bald unterhalb des „Wilhelm“ durchritten, und je weiter sie hinabstiegen, je mehr nahm der Aufbau zu.

Jetzt erweiterte sich das Thal zu einem hübschen grünen Kessel zwischen Hügeln, auf denen man noch den letzten

Urwald erblickte. Hier lag am klaren Bach ein einzelnes Haus, da ging's hoch her, und viele lustige Deutsche waren dort versammelt. Gleich darauf kam dem Prinzen und seinen Begleitern etwas auf einem Schimmel nachgearbeitet, und der Bäckermeister Grippe — unter diesem ominösen Namen stellte sich nämlich die Gestalt vor — machte ihnen Vorwürfe, daß sie nicht beim Schott angehalten hatten. Er schien etwas des Guten zuviel gethan zu haben, und ritt bei einem heftigen Regenschauer, welcher die Reitenden fast die Lehmbügel hinabspülte, mit ihnen bis zu seiner Behausung. — Der Regenguß benahm alle Aussicht, außerdem war auch schon die Sonne zur Ruhe gegangen, als man auf einer Wiese, zwischen Hügeln eingeschlossen, die Colonie Neu-Freiburg, auch Morro queimado (verbrannter Hügel) *) genannt, vor sich sah. Es war bereits fünf Uhr, als die kleine Gesellschaft, nach einem Tagemarsche von sieben Leguas, in dieses, etwa sechzig bis achtzig, mit kleinen Gärten umgebene Häuser zählende Dertchen einritt und bei Mistreß Gould abstieg.

Der Rest des Abends wurde dazu angewendet, genaue Erkundigungen über die Jagd einzuziehen. Natürlich hoffte man auf alle möglichen Ungethüme, die man in Rio zugesagt erhalten hatte. „Antas (Tapirs),“ hieß es dort, „werden Sie mit Leichtigkeit in der Serra bei Neu-Freiburg

*) Die Hügel und Berge um Neu-Freiburg sehen in den kälteren Monaten verdorrt, herbstlich, aus; daher der Name „Morro queimado“.

schießen; Tiger sind nicht gerade so häufig, aber warum sollte nicht auch eine Onça vorkommen!“ — Die Jagdpassion des Prinzen, welche sich bisher nur auf bunte Vögel und wilde Thiere beschränkt hatte, war, wenn auch in verjüngtem Maßstab, ebenso gespannt, wie die der beiden Grafen. — Herr Besecke, an den man sie gewiesen hatte, bedauerte jedoch sehr, daß für morgen nur eine Rehjagd möglich sei, und daß die Reisenden erst übermorgen auf die Antenjagd mehr in die Berge hineingehen könnten. — Den Kopf voller Tapire, Tiger, bunter Vögel, voll Schlingpflanzen und riesenhafter Orchideen-Träger aus dem Urwalde, schliefen sie ein. —

Ehe sie am andern Morgen (30. September) in den Wald zogen, gingen sie einen Augenblick zu Herrn Besecke, dem Nimrod, welcher sich jetzt aber bei näherer Bekanntschaft als Vogel- (Balg-) Händler und Ausstopfer kundgab. Derselbe beschäftigt nämlich über dreißig Schützen, die er zum Theil mit Gewehren ausgerüstet hat, und denen er das Wild abkauft. Seine hübsche Frau hilft ihm des Abends die Ausbeute dieser Jagden ausstopfen, eine Arbeit, der sie sich mit vielem Geschick und vieler Grazie unterzieht, die aber dessenungeachtet nicht für Frauenhände gemacht zu sein scheint. Gegenwärtig zählte Herr Besecke 35,000 Vögel auf seinem Lager, worunter sich die prachtvollsten Colibris befanden, deren schillernde Brustfedern in Rio zu Federblumen verwendet werden, und mithin den Haupthandelsartikel bilden. Dieser Pseudo-Nimrod hatte

einen großen Theil der flüssigen Decke unseres Planeten beschiffte, aber Europa nie gesehen, obgleich er ganz fertig deutsch sprach. Sein Vater, ein geborner Berliner, war, wie der Sohn erzählte, nach Nord-Amerika ausgewandert, er selbst mithin als Bürger der Vereinigten Staaten geboren. Der junge Besecke schien die Unstätigkeit des Vaters geerbt zu haben, denn er hatte schon sehr jung eine Reise nach der Küste von Mozambique unternommen, und war von da auf einem Sklavenschiffe nach Brasilien gelangt, wo er sich bereits seit Jahren niedergelassen hatte.

Auf der heutigen, durchaus erfolglosen Jagd war nur von „dem Reh“ die Rede, als dem einzigen Repräsentanten aller Quadrupeden in den Wäldern um Neu-Freiburg. — In diesem bescheidenen Wild vereinigten sich mithin alle noch jüngst so hoch gespannten Wünsche der Jäger; ihm waren fortan alle ihre Anstrengungen gewidmet. Während sie nun mit der lobenswerthesten Ausdauer eben an einer Berglehne im hohen Bambusrohre auf dem Anstand lauerten, und mit der größten Anspannung horchten und spähten, spielte ihnen das Reh keinen übeln Streich, indem es, zur Freude der Jugend, mitten durch die breite Gasse von Neu-Freiburg trollte, und zwar gerade auf die Dienerschaft der Reisenden zu, als wollte es derselben in die Arme laufen; statt dessen aber entzog es sich ihr mit einer geschickten Wendung und verschwand.

Als es nun mit dem Reh aus war, ging der Prinz mit einem deutschen Anaben in die Capueira, um Colibris

zu schießen. Anfangs weigerte sich der Knabe, deutsch zu sprechen, und ließ sich erst durch vieles Bitten dazu bereden das Portugiesische aufzugeben. Wie sie auf dem schlüpfrigen Pfade so hinter einander hergingen, fragte ihn der Prinz unter anderm: „wo seine Eltern her seien?“ „Aus Deutschland,“ antwortete er. „Aber aus welchem Lande in Deutschland, aus welchem Orte?“ fragte der Prinz weiter, denn nach des Sohnes Sprache zu urtheilen, mußten sie vom Rhein herkommen. „Aus welchem Orte?“ entgegnete er, „aus Europa, sagen meine Eltern.“ — Dann wollte er sich todt lachen, daß es in Deutschland keine Colibris gäbe, und begriff nicht, „wie man nur solche ganz gewöhnliche Vögel schießen könne! Amseln und Tauben seien ja viel schöner und seltener!“ —

Am 1. October wurde zum großen Leidwesen des Prinzen abermals nichts aus der Tapirjagd, denn bei solchem Regenwetter, sagten die Jäger, sei es unmöglich, die Anten im nassen Dickicht der Urwälder aufzujagen, auch hätten die Hunde „keine Nase“! — Der Prinz ging daher mit seinem jugendlichen Gefährten abermals auf die Colibrijagd. —

Die erste Anlage der Schweizer-Colonie Novo-Friburgo fällt in die Zeit der Regierung Dom João's VI. (1820), der eine zusammenhängende Reihe kleiner Häuser aufrichtete und den ersten Colonisten durch's Loos Stücke Landes, sogenannte Nummern, austheilen ließ, die sich auf zwei bis drei Stunden im Umkreise um Morro queimado erstrecken. Die Colonie schreitet nur langsam vorwärts, hauptsächlich

wohl wegen ihrer mangelhaften Verbindung mit der Hauptstadt, die auf schlechten, in der Regenzeit sehr aufgeweichten Wegen, vermittelst theurer Tropas besorgt wird. Frische Butter, ein sehr seltner Artikel in Brasilien, Kartoffeln und andere europäische Produkte, die bei dem kalten Klima der Serra gut gedeihen, werden nach Rio abgesetzt, und dagegen Salz, Wein und Manufakturwaaren wieder zurückgebracht. Außer den Schweizern haben sich sehr viel Deutsche hier niedergelassen; auch Franzosen und Engländer findet man in Neu-Freiburg, überhaupt Repräsentanten fast aller Nationen. Es wird eben so viel deutsch als französisch gesprochen; die Jugend bedient sich dagegen meist der portugiesischen Sprache, wenigstens außer dem Hause. Der protestantische Prediger, mit Namen Sauerbrunn, ist ein geborner Homburger.

Im Allgemeinen, bemerkt Prinz Adalbert, scheinen die Leute hier nicht sehr zufrieden mit ihrem Aufenthalt und sehnen sich zurück; doch nicht alle, denn vielen scheint es besser zu gehen. Zu Zeiten soll Neu-Freiburg sehr gefellig sein, namentlich wenn die vielen Fremden, besonders Engländer, aus Rio kommen; ja, es wird dann bei Mistress Gould, vielleicht zum Zeitvertreib ihrer drei bis vier jungen Pensionairinnen, sogar getanzt, und von diesen Bällen spricht man bis zu den Ufern des Parahyba. Auffallend kühler war es hier auf der Serra, als in Rio, und des Nachts froz unsre Reisenden sogar. —

Am folgenden Morgen (2. October) früh um sechs Uhr, als es eben Tag geworden, verließen sie die Colonie. Sie ritten schräg über die breite Straße oder den großen Platz, den Neu-Freiburg bildet, an ein paar prachtvollen brasilianischen Fichten am Ausgange des Dertchens vorüber, und traten dann in die umgebende Capueira hinaus, aus der die nackten, abgerundeten Felswände, die den Kessel von Morro queimado einschließen, in das dicke Gewölk aufsteigen. Der Weg führte eine Zeit lang durch dieses, mit einzelnen schönen Urwaldbäumen untermischte Gehölz, und senkte sich hierauf allmählig in ein liebliches Thal, an dessen rechtem Rande man fortzog. Drüben, am jenseitigen Ufer des murmelnden Baches, welcher links in der Tiefe dahinfließ, kletterte der Cactus an jenen Felswänden kühn hinan, die sich linkerhand immer noch fortsetzten, während rechts, hart am Wege, bereits der schattige Urwald begann.

Die Reisenden waren hier schon in das Stromgebiet des Parahyba eingetreten; das unschuldige Bächlein dort unten wird nach und nach zum reißenden Bergwasser, — ja es hat bereits einen Namen, freilich einen weit prächtigeren, als es verdient, denn man nennt es: „o Rio grande.“ Hier und da liegt ein Haus daran. — Die „Estrada real“ ist hier ein Fußsteig, der sich an einer Berglehne hinzieht, und zwar ein so schmaler, daß unsere Reisenden durch die Tropas, denen sie begegneten, nicht selten wegen des fehlenden Raumes zum Ausbiegen in große Verlegenheit gesetzt wurden. Dadurch, daß ein Maulthier immer in die Fuß-

tapfen des andern tritt, haben sich in dem tiefen aufgeweichten Lehmboden lauter ein bis zwei Fuß tiefe Löcher gebildet, wahrhafte Schmutzbehälter, zwischen denen stets ein Stück Erde stehen geblieben ist, über welches das Thier nur mit Mühe hinwegschreiten kann. *) Mit den Vorder- und den Hinterfüßen stürzt es zuweilen so tief in diese Löcher hinein, daß es die zwischenliegende Stufe festen Erdrichs mit dem Bauche berührt, wodurch dieselbe zu einem fast unübersteiglichen Hinderniß wird. Bei lange anhaltendem Regenwetter — und dies gehört hier eben nicht zu den Seltenheiten — sollen die erschöpften Maulthiere häufig in diesen schrecklichen Wegen ihr Grab finden, was auch einzelne Maulthierknochen, die hie und da am Wege lagen, bestätigten. Der Reisende ist daher stets genöthigt, sich mit Reserve-Maulthieren zu versehen. — In dieser Gegend war es auch, wo sich zuerst die, der Gattung *Cassicus* eigenthümlichen Nester zeigten, die wie grüne Bouteillen von den Zweigen der hohen Urwaldbäume herabhängen. —

Um neun Uhr erreichte man unten im Thale die einzelnen Häuser, „Banquetta“ genannt, und passirte daselbst mittelst einer sehr baufälligen Brücke den Rio Grande. Die Abhänge zu beiden Seiten sind hier bereits von Wald entblößt; nur einzelne hohe Urwaldstämme haben dem ver-

*) Diese Löcher nennen die Tropeiros „Calbeiras“, auch „Calbeirões“. Calbeira bedeutet im Portugiesischen eine um einen Baum gegrabene Furche, in welcher sich das Wasser sammelt; auch bedeutet Calbeira: ein Kessel, Calbeirões: große Kessel.

heerenden Feuer Trotz geboten. Doch nach und nach beginnt am Wege die Capueira wieder, während höher hinauf sich der Urwald hinzieht. Auch die Felswände haben allmählig aufgehört; statt ihrer erscheinen unten im Thale einzelne malerische Felsen in den Büschen.

Nicht weit hinter Banquetta machte Herr Theremin auf das Geschrei der Papageien aufmerksam. Dasselbe ist oft so laut, daß man, anfangs leicht dadurch irreführt, sich schnell umschaut, und die Papageien dicht neben oder hinter sich wähnt, während man sie erst nach langem Umher spähen, dem Auge kaum sichtbar, in ungeheurer Höhe und weiter Ferne entdeckt. — Während die Gesellschaft an den reizenden Ufern des Rio grande hinzog, ließ sich ein ganzer Schwarm dieser Vögel auf einen hohen Baum dicht am Flusse nieder. Die Jagd lustigen saßen ab, luden ihre Flinten, schlichen sich unter den Baum, und gaben eine Salve unter die Papageien. Ein paar davon stürzten in den Bach hinab, der sie leider schnell mit sich fortführte; doch hatte man auf diese Weise wenigstens Gelegenheit, ihr schönes Farbenspiel zu bewundern; denn oben in den Klüften setzen sie sich meist dunkel gegen den blauen Himmel ab, während sie auf den Bäumen, vom Fluge ausruhend, ihrer grünen Farbe wegen, schwer vom Laube zu unterscheiden sind. Aus diesem Grunde sind sie auch nicht so leicht zu schießen, als man es bei der ihnen eigenthümlichen Sorglosigkeit denken sollte; dagegen verrathen sie dadurch, daß sie nicht einen Augenblick still sein können, leicht den Ort,

wo sie sitzen, oder den Ast, auf dem sie gravitatisch einherwandeln. Sobald man unter sie schießt, kreischt der ganze Schwarm noch zehnmal toller als vorher, fliegt im Kreise umher, und setzt sich meist wieder ganz in der Nähe auf einen andern Baum. Dadurch gelang es dem Grafen Bismarck, noch einen Papagei zu schießen, der mitgenommen wurde.

Nach einigen Stunden, etwa um ein Uhr Mittags, ward „Bomjardim“, ein einzelnes, Monsieur Maulaz gehörendes Haus erreicht, welches sechs Legoas von Neu-Freiburg liegt und gleichzeitig Venda ist. Das Thal ist hier weniger wild, als höher hinauf, da von hier ab bereits der Kaffeebau beginnt. Eine Tropa hatte ihr Lager dicht bei dem Hause auf dem Wege aufgeschlagen. Auch an anderem Besuch fehlte es nicht; ein junger Schweizer von den Ufern des Parahyba kommend, und ein Savoharde gaben hier ihren Thieren Ruhe. Der letztere war schon seit einigen Stunden, etwa seit Banquetta, mit der Gesellschaft geritten, den Schweizer hingegen hatte sein gedrücktes Maulthier schon einige Tage hier festgehalten. Beide wußten viel von Antas und Unzen zu erzählen, die hier in den Wäldern haufen sollten. Eine Hauptrolle spielte in diesen Geschichten ein Fels, an dem man heute früh vorbeigeritten war. Die interessanteste Begebenheit aber, von der sie berichteten, betraf einen Act weiblichen Heldenmuths, welchen sie mit den lebhaftesten Farben schilderten. Vor nicht langer Zeit nämlich sollte eine Frau hier in der Nähe, wäh-

rend der Abwesenheit ihres Mannes, ihr Haus gegen einen Tiger vertheidigt haben.

Wirth und Wirthin schienen schon bessere Zeiten gesehen zu haben. Monsieur Maulaz, ein Schweizer, von guter Familie, hatte sein ganzes Vermögen durch die Juli-Revolution eingebüßt. Er und Madame Maulaz, eine Französin, aus Burgund gebürtig, hatten beide lange in Paris gewohnt, wo ihre älteste Tochter, ein hübsches, fast erwachsenes Mädchen, geboren war. So dürftig die Eltern einhergingen, so ordentlich sahen ihre vier Kinder aus. Alles war äußerst reinlich, und das Essen sehr gut; dafür hatte man aber auch mehrere Stunden darauf warten müssen, so daß die Reisenden erst nach vier Uhr in Begleitung des Gardiniers Bomjardin verlassen konnten.

Es war ein heiterer Nachmittag; kreischende Papageien-Schwärme kreisten hoch in den Lüften über den mit Kaffee und Milho bepflanzten Hügeln, welche das Thal einschlossen. Die Kaffeepflanzungen an den Berglehnen gaben der Gegend ein eigenthümliches Ansehen; es sind dunkelgrüne, abgerundete Büschchen, die, obgleich regelmäßig gepflanzt, dennoch dem Auge einen wohlthuenden Anblick gewähren. — Viel bunte Vögel flogen umher, und zweimal ließ sich Prinz Adalbert verleiten, abzusetzen und Feuer auf sie zu geben, doch jedesmal ohne Erfolg. — Der Weg war besser geworden, die Sonne bereits im Sinken, und ein großes Stück Tagewerk war noch übrig, weshalb man sich in einen flotten Trab setzte. Ein reizendes Wiesenthal mit Urwald-

gruppen und der, zwei Leguas von Bomjardim entfernten Fazenda „a Penha“, ward umritten. Der Sardinier lehrte dort ein, ohne Abschied zu nehmen; die Arrieros aber mit den Packthieren waren schon von Bomjardim an vorausgeschickt worden; demnach waren die Reisenden jetzt ganz sich selbst überlassen, und zwar auf völlig unbekanntem Pfade. Die Dunkelheit trat jetzt so plötzlich ein, daß es in wenigen Minuten ganz finster ward; keine Spur vom Wege war mehr zu sehen.

Der Prinz wußte sich nicht anders zu helfen, als die Maulthiere vorzunehmen, zu deren Orientirungs-Sinn er schon seit lange viel Vertrauen hatte. Graf Bismarck setzte sich zuerst an die Spitze, auf seinem grauen, steinalten Thiere, und so ging es getrost in die Nacht hinein. Die Urwälder, oder was sonst die Reiter umgeben mochte, erklangen von alten deutschen Liedern, während die wegweisende Mula, ihrer wichtigen Aufgabe sich bewußt, sicher vorwärts schritt. Einer folgte dicht auf den Andern; Graf Oriolla beschloß den Zug. Die Cicaden schwirrten in ihrer kreischenden Weise, und hie und da gab eine Unke jene melancholischen Klagetöne von sich, die sich gerade wie ein menschliches Stöhnen anhören, während der Paukenfrosch einen Lärm vollführte, als würde Holz gefällt. Keiner sah den Andern; doch glaubte der Prinz zuweilen einen Schimmer von Graf Bismarck's lichtem Ueberrock oder seinem hellgrauen Thiere zu ahnen. — So verging eine lange, lange Zeit! Kreuzwege kamen; es wurde berathschlagt; —

die Mula entschied! denn die Reisenden wußten ja nichts von den Fußsteigen in diesen fernen Landen! — Ost glaubten sie — eine dunkle Ahnung sagte es ihnen — an Abhängen hinzureiten; dann glitten die Thiere wieder im aufgeweichten Lehmboden, der Körper fiel nach vorn: es ging bergab — das fühlte man wohl, wenn auch die schwarze Nacht jede Spur des Weges den Blicken entzogen hatte. Dann und wann hörten die Reiter wohl einen Schlag; — doch ihr „Prinz Eugenius“, oder der „Dessauer“ und das „Mantellied“, verstummten darum keinen Augenblick! Erst später erfuhren sie dann, wer gestürzt war. — Interessant war es, die Pferde die Tiefe des Wassers erproben zu sehen, das hie und da den Weg überschwemmte. — Da mit einem Male erblickte man vor sich ein Licht! — Der Weg führte lange darauf zu. Das Ohr lauschte mit gespannter Aufmerksamkeit, und hörte gar viel: — die Klagetöne, das Holzfällen, alles schien auf Menschen zu deuten. Allein, was war es? Ein fliegendes hellleuchtendes Glühwürmchen! — Auf solche Weise ließen sich die Reisenden noch ein paar Mal anführen.

Plötzlich stießen die Thiere auf Stangen, welche den Weg abzusperren schienen, und kletterten mühsam darüber fort; ein Feuer leuchtete entgegen, Stimmen wurden deutlich: — man hielt am Bivouak einer Tropa, auf einer naßkalten Wiese! — Welche Freude! Dieser Weg war der richtige: man befand sich wirklich auf der Straße nach Cantagallo. — „Cantagallo ist noch zwei Leguas von hier,“

entgegnete auf die Fragen der Reiter das Wesen, welches ihnen das Stacket hinter dem Bivouak öffnete. — Neu erfrischt ging's weiter. Herr Theremin mit seiner Mula löste Graf Bismarck von seinem gefährlichen Posten ab. — Da begann es zu bliken, und wie! — Einen Moment sah man den Weg sich durch eine Berggegend schlängeln, und dann war plötzlich wieder alles schwarz! — Zuweilen riefen Stimmen vom Ende des Zuges den Vorderen zu, zu halten; — es mußte irgend Jemand gefallen sein; — einen Augenblick, und Alles schloß wieder auf. Auf einmal gab's eine General-Confusion; man stuzte: — jede Spur des Weges war verloren! — Ein Theil der Gesellschaft hielt beim nächsten Blitz oben auf dem Rande eines Hohlweges, der Rest unten, und es vergingen wohl zehn Minuten, bis die Marschordnung wieder hergestellt war. — Bei einer solchen Gelegenheit verlor Graf Oriolla seinen Poncho. — Noch lange ging es so fort, da beleuchtete ein neuer, heller Blitz zwei sich trennende Wege. Man schwankte, wohl wissend, daß der falsche Weg nicht nach Cantagallo, sondern höchstens in einen nassen Bivouak führen würde, denn der Regen goß schon lange in Strömen herab. — Da erschien, urplötzlich, als ein wahrer Helfer in der Noth, der Sardinier, und übernahm die Führung der Colonne. Gleich darauf wurde ein breites Wasser durchritten, dessen Tiefe Herr Theremin das Vergnügen hatte näher zu erforschen, indem er über den Kopf seines Mantthiers herabfiel. — Doch damit war's noch nicht genug! Bald nachher

ritt man nämlich wieder in einen Hohlweg hinein, wo es denn abermals lange dauerte, bis diejenigen glücklich herunterkamen, die, statt dem Fußsteig zu folgen, auf den Rand hinaufgerathen waren. Zu diesen letzteren gehörte auch Herr Theremin, der einen Augenblick von seinem nassen Thiere abgesprungen war. Kaum aber hatte man ihm zugerufen, „sich in Acht zu nehmen, er stehe oben auf dem Rande,“ als er, nicht ahnend auf welcher Seite der Abhang sei, getrost einen Schritt vorwärts in die schwarze Nacht hinein that, und mit einem tüchtigen Gepolster den Anderen vor die Füße rollte. Da gab's denn viel zu lachen, und es dauerte geraume Zeit, ehe der Consul sein treues Thier dazu bewegen konnte, zu ihm herabzusteigen. — Kaum war Herr Theremin wieder im Sattel, so ging es auf schlüpfrigen Pfaden weiter, und zwar, wie es schien, an Abhängen hin. Da plötzlich hielt man vor der Thür eines Hauses! — Es war das Haus von Monsieur Friaux zu Santagallo. — So hatte denn die Gesellschaft endlich nach halb elf Uhr den Ort ihrer Bestimmung glücklich erreicht, wengleich, ohne die Fata des Consuls zu rechnen, Graf Oriolla siebenmal mit seinem braunen struppigten Stußschwanz gestürzt war, und der Diener des Prinzen dreimal mit seinem steifen Schimmel. Nun wurde gut soupirt, und nicht lange so ruhte Alles in festem Schlafe.

Der nächste Morgen (3. October) bot ein trauriges Erwachen, denn das langweilige, eintönige Geplätscher des herabträufelnden Regens, die naßgewaschenen Fenster Scheiben,

das trübe Dämmerlicht in dem engen Stübchen: — Alles deutete auf einen jener hartnäckigen Regentage, die man so häufig im Gebirge antrifft. Als Prinz Adalbert an das Fenster trat, überblickte er das Ende eines grünen Thales, das wie ein Sattel mit flacher Einsenkung vor ihm lag. Zwei sanft ansteigende, mit Kaffeebüschen bepflanzte Lehnen schienen sich vor ihm aus einer Schlucht zu erheben, deren Sohle seinen Blicken dadurch entzogen war, daß sich der Fuß des Hügels rechterhand vor den des andern schob. Am rechten Thalrande war ein breiter, kothiger Weg eingeschritten, der sich in den Büschen etwa da verlor, wo der Giebel eines Hauses in das dicke Gewölk hineinragte, welches, den breiten Ausschnitt zwischen beiden Lehnen gänzlich ausfüllend, den einzigen Hintergrund des Gemäldes bildete. Ein nahes Dach, über das der Regen herabrieselte, und welches dem Prinzen die Aussicht auf die nähere Umgebung fast gänzlich benahm, so daß nur ein Haus und einige Bananen linkerhand unten im Thale sichtbar wurden, bildete, im Verein mit einem hohen Schornstein, der sich gerade vor seinem Fenster erhob und das Bild in zwei Hälften theilte, den traurigen Vordergrund. Außer diesen wenigen Häusern bekam man überhaupt nichts von Cantagallo zu sehen, da die Witterung nicht eben dazu einlud, im Uebrigen aber die Zeit knapp zugemessen war, und der eigentliche Ort, der sogar eine Promenade in sich schließen soll, auf der andern Seite des Thales liegt, die man gar nicht berührt hatte.

Kurz vor dem Abreiten, das bei sehr zweideutigem Wetter um halb elf Uhr stattfand, hatten sich einige Deutsche bei Monsieur Friaux eingestellt, um die Reisenden freundlich zu bewillkommen. — Jener oben erwähnte Weg führte die letzteren das Thal entlang, welches sich jenseits der Einsattelung bedeutend erweiterte. Nach wenigen Minuten begegneten sie dem Dr. Troubas, einem von den drei Besitzern der nahe gelegenen großen Fazenda, „Aldea“ genannt, deren Besuch sie gerade beabsichtigten, weil man sie ihnen als höchst interessant in Bezug auf den Kaffeebau geschildert hatte. Der Doktor, welcher, auf dem Ritt zu der Arm-Amputation eines, von einer Schlange gebissenen Negers begriffen war, wobei er assistiren wollte, gab seinen Patienten auf und kehrte mit den Fremden um.

Aldea liegt in jenem weiten Wiesenthale, das der „Rio Negro“, ein breiter Bach, den man vor der Fazenda passiren muß, durchfließt. Den rechten Thalrand ziehen sich Kaffeepflanzungen hinan, während links zum Theil noch Urwald steht. — „In jenes vereinzelte Stückchen Urwald dort links,“ sagte Monsieur Troubas, „haben sich die Affen geflüchtet, als ich ringsum den Wald niederbrannte, da, wo Sie jetzt die große Blöße sehen; es jitzt dort ganz voll davon! — Sehen Sie dahinter wohl die waldigen Hügel? — da drin giebt's „Unzen“ und „Anten!““ —

In dem hübschen Blumengarten, den vor allem eine prachtvolle Laube von Passionsblumen zierte, stiegen die Reisenden von ihren Thieren ab, und traten in das geräu-

mige Wohnhaus, und zwar in einen ächt französischen Zirkel ein, der, aus den Damen Henry und David und den Herren Troubas und David bestehend, einen eigenen Contrast mit der nahen Wildniß bildete, und einen „sehr eleganten“ Eindruck machte. Allein die schwarze Bedienung und einige „Negrinhos (Negrillons)“, die mit den weißen Kindern spielten, erinnerten gar bald daran, daß man sich nicht in Europa befand. Die Unterhaltung schweifte nach kurzer Zeit von den Beschwerlichkeiten des Reisens in Brasilien und den kothigen Wegen auf die Neger hinüber, die man hier nur als eine Mittelstufe zwischen Mensch und Thier anzusehen scheint, da selbst die Damen, als auf dieses Kapitel die Rede kam, behaupteten: „Ils ne sont pas à la hauteur du mariage,“ — und meinten, „aus diesem Gründe ließe man auf der Fazenda keine Neger-Heirathen zu!“ —

Gestärkt durch einen kleinen Imbiß, trat nun der Prinz in Begleitung des männlichen Theils der Gesellschaft seine Runde durch die verschiedenen Etablissements der Fazenda an, um sich durch eigene Anschauung einen Begriff von dem Hergange der Kaffeegewinnung zu verschaffen. — Der Kaffee erfordert das beste Land, namentlich die Sonnenseite, und wird in der Regel auf frisch niedergebrannten Urwald gepflanzt; nur in seltenen Ausnahmefällen baut man ihn auf alte, d. h. mindestens zwanzigjährige Capueira, deren Asche dann das einzige Düngungsmittel abgiebt. Er trägt zehn bis funfzehn Jahre hindurch gute Früchte; dann haut man ihn ab, worauf er aus der Wurzel wiederum ausschlägt,

und nach zwei Jahren schon wieder reichlichen Gewinn bringt. Auf 1000 bis 1500 Kaffeebäume rechnet man gewöhnlich einen Neger; zu „Aldea“ zählte man deren 170, ohne die Kinder, mit denen 250,000 solcher Bäume bewirthschaftet wurden. Wie einträglich diese Cultur sein muß, ergibt schon der Umstand, daß bereits die Summe von 110,000 Milreis beinahe abbezahlt war, für welche die drei Herren, der Dr. Troubas, der ehemalige Weinhändler David und der Modewaarenhändler Henry aus Rio, diese Fazenda mit etwa 130 Negern vor fünf Jahren von dem aus dem Hannöverschen gebürtigen Herrn Friedrich Fröhlich gekauft hatten.

Sobald der Kaffee von den Negern gepflückt ist, werden die Bohnen auf dem „Terreiro“, einem freien Platze vor dem Hause — einer Art Tenne von geschlagenem Lehm — getrocknet; hierauf bringt man sie in großen Kasten in die durch Wasser getriebene Stampfmühle, und endlich in die Kaffeesege, wo sie zweimal ausgestäubt werden. Dann erst ist der Kaffee so weit vorbereitet, um auf die Tropas verladen und versandt zu werden. — Außer diesen Anstalten zeigte man den Gästen noch eine mißglückte Dampftrockenanstalt für den Kaffee, und einige Einrichtungen, die auf den Unterhalt der Neger abzielen, und von dem Begriff der Fazenda unzertrennlich sind. So sah der Prinz hier unter anderm das erste Engenho, eine Zuckerrohrpresse, zur Bereitung des Branntweins. Eine solche Presse ist sehr einfach eingerichtet, wie überhaupt das ganze Maschinen-

wesen in diesen Gegenden. Das Zuckerrohr wird nämlich zwischen drei senkrecht stehende Walzen gesteckt, die sich in entgegengesetzter Richtung umbdrehen. Der auf diese Weise aus dem Zuckerrohr gepresste Branntwein „*Agua ardente de Cana*“, ist von besserer Qualität als die aus dem Abfall beim Zuckersieden, aus Syrop, gefertigte „*Caçaca*“.

Doch ein anderes Haupterforderniß einer Fazenda, der Schweinestall, zu dem die Fremden sogar zuerst geführt worden waren, darf nicht vergessen werden. Er bestand aus zusammengelegten Baumstämmen, war oben offen, und sehr reinlich, was ihm die Herren jedoch zum großen Vorwurfe machten, da diese Viehgattung am besten im Schmutze gedeihe. Das Schweinesett, meinten sie, sei zur Bereitung der Neger Speisen unentbehrlich.

Während sich Prinz Adalbert mit den Damen des Hauses unterhielt, ergriffen seine Gefährten die Gelegenheit, die Negerwohnungen in Augenschein zu nehmen, die sich in einem langen, schmutzigen Gebäude von nur einem Stockwerk befanden, das im Aeußern sehr viel Stallartiges hatte.

— In dem Lazareth, welches die Herren zuerst sahen, fanden sie die Zimmer, sowie die Wohnzimmer selbst, für beide Geschlechter getrennt. Eine Negerin lag auf der Binsenmatte mit ihrem „*Negrinho*“ an der Brust, den sie in der vergangenen Nacht geboren hatte. „In ein paar Tagen wird sie wieder arbeiten,“ bemerkte der Doktor zum Grafen Bismarck. In der Männerstube waren vier bis fünf Kranke, lauter zufällig Beschädigte. Dann kam die Wasch-

stube an die Reihe, wo ein jeder Schwarze ein, mit einer Nummer versehenes Fach hat. Alle Sonntage wird zu Udea den Männern eine reine weißleinene Hose und ein Hemd, den Frauen ein Rock und ein Hemd verabreicht. — Hierauf durchwanderten die Herren einen langen Corridor, aus dem sie in die Wohnungen der Neger, kleine, vom Rauch geschwärzte Zimmer, eintraten. Alle Abend nämlich nach der Arbeit zünden die Bewohner Feuer in denselben an, um das sie stundenlang, selbst nach der schwersten Tagesarbeit, herumsitzen; dabei plaudern sie und rauchen, sowohl Männer als Weiber, ihren Tabak, der ihnen wöchentlich zugetheilt wird.

Die Arbeit beginnt auf der Fazenda bereits um vier Uhr Morgens, nachdem sämtliche Sklaven Kaffee mit Zucker genossen haben. Um zehn Uhr nehmen sie ein zweites Frühstück ein, bestehend aus Mandioca=Mehl und gekochtem Reis oder Mais. Um zwei Uhr wird Mittag gemacht, wobei es „Carne secca“ (gedörertes Fleisch, das meist aus Buenos=Ahres kommt) nebst Reis und Farinha giebt, obgleich in der Gegend von Santagallo die Neger meist nur Schweinefleisch und Fett als gewöhnliche animalische Nahrung zu erhalten pflegen, da der Transport der Carne secca von Rio hierher zu kostspielig ist. Dann geht die Arbeit wieder bis sieben Uhr Abends fort. Von sieben bis neun Uhr wird Abendbrod gegessen, das wieder aus Reis, Mandioca= oder Mais=Mehl besteht, und von neun Uhr an ist eigentlich Schlafenszeit; doch statt dessen zieht sich die ge-

sellige Abend=Unterhaltung meist bis zwölf, auch ein Uhr in der Nacht hin. — In den Zimmern liegen sie zu sechs bis acht zusammen, jeder hat seine Binsenmatte, und außerdem haben sich die meisten in der Stube noch kleine Hütten aus Baumzweigen und Brettern zusammengezimmert, in denen sie bei weitem lieber liegen, als auf den Esteiras: ein Ueberbleibsel ihres früheren Lebens in der Wildniß, gegen das sich sehr schwer ankämpfen läßt, obgleich es, wie der Doktor ganz richtig bemerkte, ihnen viel zuträglicher wäre, wenn sie nicht in diesen engen Kasten schliefen. —

Nachdem unsre Reisenden so eine Anschauung von dem Leben der Neger auf den Plantagen gewonnen hatten, setzten sie endlich — es war bereits zwei Uhr — ihre Wanderung, und zwar bei dem schönsten Sonnenschein, fort. Dicht hinter Aldea sahen sie unter einer Brücke einen kleinen Fall des Rio Negro, auf den man sie schon vorher aufmerksam gemacht hatte. Die Arrieiros, die übrigens nicht besser Bescheid wußten als die Fremden, waren wieder vorausgeschickt worden, und die Reisenden sich daher abermals selbst überlassen. Bald nahm sie der kühlende Schatten eines reizenden Urwaldes auf. Obgleich es darin nicht an schlanken Palmen und schönen Bäumen fehlte, so machten doch vor allem die rothen Blüthen der Tillandsien diesen Wald besonders anziehend. Dazu gesellten sich, um den Eindruck zu einem wahrhaft feenhaften zu steigern, ganze Schwärme von bunten, in den prachtvollsten Farben schillernden Schmetterlingen, die sich mitten auf dem Wege niedergelassen

hatten, und erst dann wichen, wenn die Vorderfüße eines Pferdes unter sie traten, während ein Volk grüner Papageien, deren Gefieder, von einem hellen Sonnenstrahle getroffen, wundervoll erglänzte, dicht neben den Reitern aufschlug, und die Luft von seinem gellenden Geschrei ertönen machte. — Dann wieder zog das Schnauben und Stützen des Schimmels, welchen der Prinz ritt, seinen Blick auf den Weg hinab, wo eine zusammengeringelte Schlange sich behaglich, nach langem Regen, sonnte, und plötzlich scheu auffahrend und vor dem Hufschlage fliehend, in anmuthigen Bogensätzen das Dickicht gewann. Von den drei Schlangen, welche man an diesem Nachmittage sah, schien keine über fünf Fuß lang zu sein, dagegen befand sich die verächtliche, giftige Tararaca unter ihnen; sie war eben so dünn wie die beiden andern. Zweimal hörte man außerdem noch das Rauschen einer Schlange, ohne ihrer jedoch ansichtig zu werden. — Inzwischen erregte ein schöner bunter Vogel, den Prinz Adalbert für einen Toucan (Pfefferfresser) hielt, seine Aufmerksamkeit; er schoß ihn glücklich herunter, doch da derselbe in das undurchbringliche Dickicht fiel, so war, aller Mühe ungeachtet, keine Spur von ihm aufzufinden.

Ueber alle diese Herrlichkeiten hatten die Wandernden ihres Weges ganz vergessen, als sie mit einem Male, aus dem Dickicht des Urwaldes heraustretend, in ein langes, breites, mit Kaffeepflanzungen bedecktes Thal blickten, welches sich vor ihnen ausbreitete. Vinkerhand ragten mit Cactus

bewachsene Felsen über den Wald hinaus, während zur Rechten in der Höhe wieder der Urwald begann.

Es erhoben sich immer mehr und mehr Zweifel gegen die Richtigkeit des Weges; Graf Oriolla zog seine Taschens-Bouffole hervor: das Thal strich nach Nordost, mithin in der geraden Richtung auf Sta. Rita, und somit ging es fröhlich im flotten Trabe das Thal abwärts.

Aus diesem „Kaffee-Thale“ ward bald ein „Bananen-Thal“, worin einzelne Fazendas lagen. Wo man in Brasilien Bananen sieht, kann man stets auf menschliche Wohnungen rechnen. Beides bedingt sich fast; doch eine solche Masse von Bananen war bisher noch nicht vorgekommen.

— An einem Hause, das man passirte, glaubte der Prinz zu verstehen, sie seien auf dem halben Wege nach Sta. Rita; doch waren sie in der That schon weiter vorgerückt. Jetzt ging's eine sanfte Anhöhe hinauf, und dann im Urwalde auf einem Bergrücken fort. Seit vielen Tagen hatten sie, nur Wälder und grüne Thäler durchziehend, nicht einen Blick in die Ferne gethan; da genossen sie endlich wieder, von hier oben herab, die erste Aussicht auf ferne blaue Berge, die sich vor ihnen ausdehnten, und auf denen noch hie und da einige Wolken ruhten, die letzten Ueberreste der vielen Regentage. — Es war ein wundervoller Abend! —

Bald darauf senkte sich der schlüpfrige Bergpfad wieder links hinunter in's Thal des Rio Negro. Wie, auf welchem Wege dieser Fluß von Aldea bis hierher gekommen war, wußten die Reisenden nicht zu sagen, denn sie hatten

nicht viel von dem Terrain übersehen können; aber in dem Kaffee- und in dem Bananen-Thale floß er gewiß nicht, davon hatten sie sich überzeugt. Unten ging's an ein paar Häusern, der Fazenda des Senators und ehemaligen Kriegs- und Justiz-Ministers Clemente Pereira, vorüber, dann unter hohen Bäumen fort, die sich über den Fluß beugten. Rothe Tié-fogos flogen hin und her. — Sta. Rita mußte nahe sein. Doch, wo sollte man eintehren? —

Da dem Prinzen bekannt war, daß Monsieur de Luze, aus dem Fürstenthum Neuenburg, ein Verwandter des Seiner Königlichen Hoheit so befreundeten Grafen Bourtalès, dicht hinter Sta. Rita wohnend, eine große Anhänglichkeit an Preußen bewahrt hatte, so entschied sich der Prinz, ihn aufzusuchen und seine Gastfreundschaft in Anspruch zu nehmen. Herr Theremin, der früher Monsieur de Luze als Besitzer einer Fazenda auf dem reizenden Orgelgebirge gekannt, die derselbe erst seit wenigen Jahren mit der Fazenda dos Tanques vertauscht hatte, flog auf seiner grauen Mula im saufenden Galopp voran, die Gäste anzukündigen.

Dicht vor Sta. Rita ist ein kurzer Abhang; dann muß man wieder zu dem, aus einigen armseligen Häusern bestehenden Orte aufsteigen, der auf einer Höhe am rechten Ufer des sich hin und her krümmenden Flüsschens liegt, welches man vorher noch zweimal zu durchreiten hatte. Beim Passiren des Dertchens fragte der Prinz einen Blondkopf auf gut Glück in deutscher Sprache nach dem Wege,

und siehe da, er zeigte ihn auch sogleich, so weit man sehen konnte. Dennoch ritt die Gesellschaft an dem Ort ihrer Bestimmung vorüber; bemerkte aber bald ihren Irrthum und kehrte um. Durch diesen Abweg lernte man noch ein Stückchen Urwald kennen, das auch die kühnsten Phantasien übertraf. Jene, von den lieblichsten Sumpfpflanzen und großblättrigen Heliconien umgebenen Quellen, die, im Schatten der prächtigsten, von Orchideen und Schlingpflanzen überwucherten Bäume, so reizende stille Fleckchen in den Wäldern zu bilden pflegen, — sie waren es, welche die Blicke hier vor allem anzogen.

Die Reisenden kehrten darauf in das grüne, bebaute Thal nahe bei Sta. Rita zurück, wo sie denn bald, wenige hundert Schritt vom Wege, Monsieur de Luze's Fazenda dos Tanques fanden, auf einer mit Bananen besetzten Wiese, die rings umgeben war von Kaffeehügeln, deren Gipfel Urwald krönte. Monsieur de Luze nahm den Prinzen mit der größten Gastfreundschaft und der zuvorkommendsten Höflichkeit auf. Die Gäste zogen sich um, schlüpfen, nach brasilianischer Sitte, in die Holzschuhe, und setzten sich auf Bänken um den großen schweren Tisch herum in der Wohnstube, dem größten der Räume, in welche das kleine Haus durch Lehmwände, die jedoch nicht bis an die Decke reichten, abgetheilt war.

Der Nachbar ihres freundlichen Wirthes, Dr. Dennewitz aus Wernigerode, der Nimrod der Gegend und Pastor Sauerbrunn's von Neu-Freiburg Schwiegersohn, trat

gleich darauf in das Zimmer, und setzte sich voller Freude zu ihnen. Tausend alte Erinnerungen aus der geliebten Heimath und aus den Kriegen tauchten in ihm auf; auch versprach er den Jagdlustigen gleich einige Jagden auf die Thiere des Urwaldes. — Drei herausgeputzte Negerinnen, die stets zusammen agirten, bewegten sich stumm und leise an einem Schenkische in der Ecke des Zimmers herum, trugen das Abendbrod auf, und bedienten die Gesellschaft auf ihre unendlich langsame und gleichgültige Art, ohne einen Moment ihre sonderbare faule Gravität zu verleugnen. — Als das Gespräch nach und nach auf Schlangen kam, erzählte Monsieur de Luzé: ein Neger liege hier im Hause an einem Schlangenbiß sehr gefährlich krank; wie denn auch der Schwarze, den Monsieur Troubas heute amputiren helfen sollte, von einer Schlange gebissen worden sei; „und ich selbst“ setzte er hinzu, „habe dergleichen Creaturen hier schon in meinem Bette gefunden!“ —

Die Gesellschaft trennte sich erst spät Abends. Herr Theremin schloß mit dem freundlichen Wirth in der Kammer; der Prinz und seine andern Reisegefährten hatten ein Zimmer zusammen. —

Frühmorgens am andern Tage (4. October) führte Monsieur de Luzé den Prinzen auf der Fazenda herum, zeigte ihm ganz ähnliche Einrichtungen wie zu Aldea, und brachte ihn dann an eine Stelle, wo im rothen Lehm Steinadern durchsetzen, die gold- und eisenhaltig sind. Der Granit der Serra von Neu-Freiburg und Cantagallo hört

nämlich bei Sta. Rita auf; und hier beginnt der Kalkstein und reicht bis einige Leguas über den Parahyba hinaus. Das Erscheinen von Kalksteinfelsen war schon gestern aus der Ferne an jenen blauen Bergen aufgefallen, die man kurz vor Sta. Rita zu Gesicht bekam. — In dieser Kalkstein-Formation findet man Gold und Eisen. Quarzstücke mit eingesprengtem Eisen hob Prinz Adalbert selbst an jener Stelle auf; von dem gefundenen Golde dagegen empfing er einige Proben als ein Geschenk seines zuvorkommenden Wirthes.

Nach dem Frühstück ging's mit Herrn Denny in den nahen Urwald auf die Jagd. Man hoffte auf Antas; auch Beados *) sollte es hier geben. Die Hunde wurden losgelassen und liefen die Höhe hinan, während die Jäger in der gespanntesten Erwartung unten auf der Blöße zwischen hohen umgestürzten Baumstämmen standen. Dem Prinzen zur Seite befand sich ein geborner Königsberger, der früher Schiffszimmermann gewesen und jetzt Monsieur de Luze's Faktotum war; die übrigen Schützen standen weit ab, zum Theil tiefer unten am waldigen Hange rechterhand.

Die Jagd ist in diesen Gegenden sehr einfach und auf den Umstand basirt, daß das Wild, wenn es gejagt wird, sich gern in den Bächen oder Lachen abkühlt. Die Aufgabe

*) Beado heißt auf portugiesisch „Reh“. In Brasilien, wo diesem Worte ein weit ausgedehnter Sinn untergelegt wird, versteht man darunter ein Thier mit zweigereichem Geweih.

der Hunde ist daher, das Wild aufzujagen, es von den Höhen herab an das Wasser zu treiben, und durch ihren Laut dem Jäger den Ort zu bezeichnen, wo er sich im Boote oder zu Fuß einzufinden hat, um das Wild in dem Augenblick zu erlegen, wo es in das Wasser tritt.

Leider jagten die Hunde statt des ersehnten Tapirs ein Beado auf, das außer Schußweite passirte und von den Negern im Rio Negro erschlagen ward, nachdem sie es mit der Flinte gefehlt hatten. — Die Jagdgesellschaft ging hierauf an den Fluß hinab zu Lauterio, dem Portugiesen, welcher ihr mit brasilianischer Gastfreundschaft Fische und Kaffee vorsezte. Endlich, nach langem Warten, brachten die Neger das Beado, welches sich als eine Hirschkuh auswies, in der Canoa an.

Ein paar Vögel wurden noch heruntergeschossen, und dann der Rückweg angetreten; doch kaum in Bewegung gesetzt, stellte man sich wieder an. Die Hunde durchstöberten das Dickicht unten am Abhange, und der Prinz so wie Graf Bismarck drangen, ihnen folgend, mit dem blanken Messer in das Gebüsch hinein. Hier stießen sie sehr bald auf ihre Neger, die eben den Hunden ein „Quati“ (Quati-Monde, Nasenthier, Rüsselthier) abgenommen hatten. — Als die Jäger, sehr ermüdet durch die Hitze und die wilden Fußsteige, auf denen man oft über umgestürzte Riesenstämme hinwegklettern oder darunter durchkriechen mußte, nach Hause kamen, traten ihnen Monsieur de Luzé und Herr Thering in in der heitersten Laune mit einer „Paca“, einer kleinen

Art wildem Schwein entgegen, das sie im Scherz für ihre Jagdbeute ausgaben, obgleich es von den Negern der Fazenda erlegt worden war.

Das Diner war vorzüglich, und konnte nur noch von dem Appetit der Gäste übertroffen werden; auch lernte man dabei einige acht brasilianische Gerichte kennen. Den Hauptgegenstand der Unterhaltung bildeten wieder die Neger und die Art, sie zu behandeln. Obgleich eine Auswahl von Züchtigungs-Instrumenten jeder Art und Größe an der Wand des Zimmers herabhäng, so scheinen doch die Neger in Brasilien im Allgemeinen weniger gemißhandelt zu werden, als man es bei uns denkt; auch sehen sie in der Sklaverei nicht die Härte, die uns darin zu liegen scheint, da dieselbe in ihrem Vaterlande ebenfalls heimisch ist, und sie also daran von Jugend auf gewöhnt sind. Die Schwarzen verlangen eine strenge, aber gerechte Behandlung, und das eigene Interesse des Fazeudeiro erheischt es, sie gut zu halten, damit sie bei Kräften und gesund bleiben. Auch scheinen sie mit Arbeiten nicht gerade überladen zu werden, wenigstens strengen sie sich dabei nie übermäßig an. — Lange Jahre hatte Monsieur de Luze ganz allein unter seinen Sklaven gewohnt, jetzt waren er und der „Königsberger“ die beiden einzigen Weißen unter siebzig Negern. Die geladenen Flinten und Pistolen, die in seinem Schlafzimmer hingen, bewiesen aber hinlänglich, wie wenig er dem Frieden traute; denn mehr als einmal war er genöthigt

gewesen, seinen Negern mit dem geladenen Gewehr drohend entgegen zu treten.

Um acht Uhr wurde die Neger-Blocke gezogen, welche die Schwarzen in ihre Wohnung consignirt. — Der Abend war merkwürdig kühl, denn um neun Uhr zeigte das Reaumur'sche Thermometer nur noch $+ 12^{\circ}$. — Nachdem man noch lange in dem interessanten Stammbuche des gastfreundlichen Wirthes gelesen hatte, zogen sich Alle in ihre Schlafzimmer zurück. —

Am 5. October früh um acht Uhr ging die Gesellschaft zu dem nahen, malerisch am Ufer des Flößchens gelegenen Hause des Dr. Dennewitz hinüber, wo ein sehr reichliches Frühstück eingenommen wurde, dessen Hauptstück das Beado ausmachte. Nach dieser vortrefflichen Mahlzeit erschien Madame Dennewitz, aus Meisenheim gebürtig, auf einen Augenblick mit ihren Knaben; dann wurde aufgefessen, und um zehn Uhr in Begleitung der Herren de Luzé und Dennewitz die Weiterreise nach dem, sieben Leguas entfernten „Aldea da Pedra“ angetreten, welches man gern noch vor Einbruch der Nacht erreichen wollte, und wo morgen an den Ufern des Parahyba gejagt werden sollte.

Bei dem prachtvollsten Wetter wurde wieder jenes reizende Stück Urwald durchritten, in welches man schon bei der Ankunft einen, zwar unfreiwilligen und vorschnellen, aber um so lohnenderen Blick gethan hatte. — Ein schmales, mit Capueira bewachsenes Thälchen, von niedern, sanften

Hügeln eingefaßt, schob sich zwischen den Urwald hinein, der sich immer noch eben so schön fortsetzte, bis man um Mittag, an einen Abhang, an die „Serra da Agua quente“ (d. i. vom heißen Wasser) gelangt, die blaue Bergkette jenseits des Parahyba vor sich erblickte, die sich mit ihren sonderbaren Ruppen, unter denen sich vor allem der „Morro da Pedra“ auszeichnete, weithin ausbreitete. Vor diesen fernen Bergen zogen sich noch einige parallele, mit Wäldern bedeckte Hügelreihen hin, während tief unten in dem lieblichen Thale zu den Füßen der Wanderer die „Fazenda da Agua quente“ sich zeigte, zu der ihr Pfad stell hinabführte. Links vor ihnen senkten sich die abgeholzten Hänge der Serra, auf denen einzelne Urwaldbäume mit, bis fast zur Erde hängenden Bärten in die dunkelblaue Luft emporstiegen, von der Linken zur Rechten herab die weite, hügelige Ebene auf dieser Seite einrahmend, die sich nach vorn, und auch noch ein großes Stück zur Rechten ausdehnte.

Prinz Adalbert hatte sich mit Zeichnen aufgehaltet und mußte nachreiten; Monsieur de Luze erwartete ihn unten im Thale, und vorwärts ging's, was die Riemen halten wollten! — In der Capueira hörte man Schlangen und große Eidechsen rauschen, und im darauf folgenden hohen, ernsten Urwalde mußte man einige Mal an schlüpfrigen Stellen aufwärts klimmen. Hier wurden auch die vorausgesandten Arrieiros mit den Packthieren überholt. Beim schnellen Ausweichen brach einer der erstern in dem sumpfigen Boden neben dem Wege ein. Die Reiter warteten

indefß nur so lange, bis er sich glücklich wieder herausgearbeitet hatte; dann flogen sie im saufenden Galopp davon.

So gelangte man wieder zu lieblichen Thälern mit Capueira und Fazendas, Bächen und Wiesen; dann führte der Weg abermals durch den Urwald in ein schönes, breites, von hohen, urwaldbedeckten Lehnen eingeschlossenes Thal, aus dessen, mit Gestrüpp bewachsener Sohle sich einzelne Stämme erhoben. Kaum waren hier endlich die Gefährten eingeholt, als Papageien-Schwärme den Prinzen verleiteten, abzusetzen und das Gebüsch zu durchstreifen, in der Hoffnung, sich heute bei der Jagd auf diese schönen Vögel mehr auszuzeichnen als das erste Mal; allein er fehlte wieder, und abermals gewannen die Andern einen gewaltigen Vorsprung. Durch diese schlechten Erfolge tief gekränkt, hatte Prinz Adalbert eben die Doppelflinte wieder umgehängt und seinen müden Schimmel bestiegen, als sich Monsieur de Luze's Neger zu ihm gesellte, der ein willkommenes Wegweiser wurde, und nun ging's fort, was das Pferd traben konnte, das Thal entlang und durch die Wälder hin, bis man wieder mit der Gesellschaft in einem andern, eben so schönen Thale, wie das zuletzt durchrittene, zusammentraf. Hier wurde gleich darauf bei Pierre Davoine, dem Neuchâtelier, ein Halt gemacht.

Die guten Leute waren so erfreut über den Besuch des Prinzen, daß sie nichts annehmen wollten, sondern schon glücklich waren, ihre Gastfreundschaft und ihre Anhänglichkeit an das Preußische Königshaus in diesen fernen Landen

durch die That beweisen zu können. Nachdem die Reisenden einige braun und gelbe Piasoccas (eine Art Schnepfen) geschossen und den Kaffee eingenommen hatten, nahmen sie mit vielem Händeschütteln von den lieben Landsleuten Abschied, und dann ging's im gestreckten Galopp davon, nachdem man den Herren de Luze und Theremin einen kleinen Vorsprung gegeben hatte, damit sie voraneilen konnten, um in Aldea da Pedra Quartier zu machen. Die Andern saßen ihnen jedoch tüchtig auf den Fersen.

Mitten in diesem hohen Urwalde traf man auf das kleine grüne Thal der „Ribeira das Areas“ (Sandbach). Hier hielt Dr. Dennewitz vor dem Hause eines der besten Jäger der Gegend an, und beschied denselben zur Jagd auf morgen nach Aldea da Pedra. Gleich nach diesem kleinen Intermezzo befand sich die Gesellschaft wieder mitten im Walde. Ihre beiden vorausgesendeten Freunde waren beinahe eingeholt, als sie auf einmal in den Schatten des Waldes verschwanden. Man spähetete nach ihnen umher, — da schimmerte plötzlich, wie ein Silberstreif, der Parahyba durch die hohen dunklen Stämme zur Linken! — Die Reisenden näherten sich dem Ufer, und sahen ihn dahinfließen zwischen Urwäldern: ein prächtiger Strom, in welchem buschige Inseln auftauchten, und über dessen Spiegel, — sonderbarer Anblick! — einzelne Sträucher ihr Haupt erhoben, als wären sie von seinen Fluthen überschwemmt. — Seneits ragte der Kopf des dunkeln Morro da Pedra, wie ein, oben gerade abgeschnittener Kegel, über die dichten,

undurchdringlichen Wälder drüben und die waldigen Hügel hervor, hinter denen eben die Sonne, mit ihren letzten, glühenden Strahlen den Parahyba mit orangem Schimmer übergießend, hinabsank. — Die Breite des Stromes betrug etwa die des Rheins bei Coblenz. —

Ein Zug geschlossener Negerflaven bewegte sich auf dem schmalen Pfade an den Reisenden vorüber; dann begegneten sie einem schon civilisirten Indianer (Caboclo). Bald darauf ließen sie einige Lehmhäuser oder Hütten dieser Indianer, die nur schwer von den übrigen Wohnungen in der Gegend zu unterscheiden sind, zur Rechten, und ritten längs des Flusses über eine nasse Wiese auf das Dertchen Aldea da Pedra zu, das mit seinen wenigen Häusern eine, gegen den Parahyba vorspringende Höhe krönt, über der sich rechterhand eine Kirche erhebt. Die Dunkelheit stellte sich eben ein, als sie um dreiviertel auf sechs Uhr vor der Venda des Louis Dépanier absaßen, der sich sogleich als ein ehemaliger preußischer Soldat zu erkennen gab, welcher im Garde = Schützen = Bataillon gedient hatte.

Bald nach seiner Ankunft empfing der Prinz den Besuch des Ortsgeistlichen, eines Franziskaners aus Florenz, Frei Florido. Er war ein gar freundlicher Mann, und versprach die Reisenden selbst zu den Indianern jenseits des Parahyba zu führen, mit denen er häufig verkehrte, da er viele hundert Indianer von diesen wilden Stämmen getauft und ihre Ansiedelung in dieser Gegend bewirkt hatte.

Dr. Dennywitz versammelte noch spät am Abend die Jäger des Orts, und es ward beschloffen, daß morgen eine Tapirjagd stattfinden solle, und daß man übermorgen die Indianer jenseits des Parahyba besuchen wolle, von denen der freundliche Mönch gar viel zu erzählen wußte. — Tiger, Anten, Indianer, Papageien, Wälder und Ströme im Kopf, ging man schlafen. —

Beim Erwachen am folgenden Tage (6. October) waren die Jagdaussichten schlecht; erst morgen, hieß es, sei eine Jagd auf Antas zu arrangiren. Doch morgen wollte man ja die Indianer auffuchen, und das ging vor! Schon in aller Frühe besuchte der Prinz den Pater, dessen geräumige Wohnung auch zur Aufnahme von Fremden eingerichtet war. Der Geistliche zeigte ihm viele Gegenstände, welche er von den Wilden erhalten hatte, und gab einige derselben dem hohen Gast als Andenken mit. Darunter befand sich unter andern: ein hölzerner Engel, den die Indianer mit einem Stein ausgearbeitet hatten; das Fell eines Wasserthiers, das der Pater von einem 140 Jahr alten Indianer erhalten hatte, der es selbst geschossen und sich nicht erinnerte, je ein ähnliches Thier vor- oder nachher gesehen zu haben; auch hat es bei den Indianern keinen Namen; — ferner ein Stück eines, durch die Indianer von den Bäumen gewonnenen schwarzen Honigs, das, wenn man einen Docht hindurchzieht, eine ganze Nacht über brennen kann; außerdem ein aus demselben Honig zu Campos verfertigtes Licht; endlich eine große Feder von einem Vogel, der ein Horn

auf der Nase hat, und einen Baumschwamm, den der Mönch als Rarität von den Indianern erhalten hatte.

Bei ungeheurer Hitze kam noch eine Jagd auf Beados zu Stande. Man schoß keins, dafür aber einige Vögel und holte sich gleichfalls auf der Jagd einen vortrefflichen Appetit. — Der Pater aß mit den Reisenden und begleitete sie dann nach dem einsamen Kirchlein hinauf. Die Aussicht von dort war wundervoll: man übersah den ganzen Lauf des Parahyba mit seinen vielen Inseln und Steinblöcken, und das jenseitige Ufer mit dem dunkeln, felsigen Morro, prachtvoll beleuchtet von der untergehenden Sonne.

Von hier führte sie der Pater zu einer Indianerhütte dicht unter der Kirche. Dieselbe bestand aus einem, auf vier Pfählen ruhenden Strohdache, und war von einer Colorado-Familie bewohnt. Zwischen den Pfählen hingen vier netzartige kleine Hangematten nahe über dem Boden. Eine alte achtzigjährige Frau saß halb nackt auf einer solchen und spielte mit einem kleinen, ganz nackten Mädchen. In der Mitte der Hütte glimmten einige Kohlen, an denen die Alte sich die bloßen Füße wärmte; — Schalen von Sapucaja standen nahe daran. An die Hütte schloß sich ein kleiner, nach Art des Landes aber nur noch leichter aufgeführter Lehmbau. In diesem dunkeln Raume machte sich eine hübsche junge Indianerin, Soaninha, welche vor den Fremden Scheu haben mochte, beständig etwas zu thun, und kam nur näher, um die vom Grafen Oriolla ihr dargebotenen Glasperlen in Empfang zu nehmen. —

Den Abend verbrachte man wieder mit dem Padre, welcher viel Interessantes über die Wilden und sein eigenes Wirken unter ihnen mittheilte. Die gegenwärtig um Aldea da Pedra lebenden Coroados sind, wie er erzählte, durch die Puris vom jenseitigen Ufer des Parahyba vertrieben worden, während diese selbst von den kriegerischen, jetzt am Rio Doce wohnenden Botocudos gedrängt wurden. Der Häuptling (Capitão) dieses letztern Stammes war von Frei Florido selbst getauft worden, und hatte sich dann nach Rio zu dem „Gran Capitão“, d. i. zum Kaiser, begeben, um sich Ackerwerkzeuge zu erbitten. Der Padre gab an, im Ganzen etwa 900 Indianer getauft zu haben, und zwar von den Coroados 650, von den Puris 140 Seelen, von den Coropós 20 Familien, und außerdem eine Anzahl Botocudos, so daß jetzt, mit Ausnahme des letztgenannten wilden Stammes, die Indianer der drei erstgenannten wenig zahlreichen Stämme durchgehends getauft wären. Seit sechzehn Jahren lebte und wirkte Frei Florido nun schon in Aldea da Pedra, und doch mußte er noch ein ganzes Jahr hier ausharren, um der strengen Regel seines Ordens zu genügen, bevor er hoffen durfte in sein schönes Vaterland zurückzukehren. Der erste Missionar vor ihm war erst im Jahre 1804 nach Aldea gekommen; dagegen ist S. Fidelis schon seit 1779 ein Missionsplatz.

Als man sich, nach Entfernung des Mönches, auf die Esteiras hinstreckte, hatte Monsieur de Luze die Güte, dem Prinzen den ersten „Bixo“ (*Pulex penetrans*) aus dem

Fuße zu ziehen. Diese Gattung Erdflöhe setzt sich gern unter die Nägel, dringt oft tief ein, legt dann Eier unter der Haut, und vermehrt sich häufig dergestalt, daß schon manchem Neger, der in gewohnter Sorglosigkeit das kaum sichtbare Thierchen nicht bei Zeiten entfernt hattz, ein Arm oder ein Bein hat abgenommen werden müssen. — Die Unterhaltung über dergleichen unbequeme Gäste, die sich darauf kurz vor dem Einschlafen entspann, schien sie allmählig heraufbeschworen zu haben, denn kaum war das Licht ausgelöscht, als ein „Carapato“ die Nachtruhe nicht allein auf eine höchst störende Art unterbrach, sondern sogar die ganze Wenda in Alarm brachte! —

Mit einem allgemeinen Bade in dem Parahyba begann der folgende Tag (7. October), welcher die Reisenden unter des Padre Geleit in die Mitte der Puris führen sollte. Mit großem Leidwesen nahmen sie von Monsieur de Luze, ihrem freundlichen Wirth, und Dr. Dennewitz herzlichen Abschied. Der Doktor feuerte ihnen noch einen Schuß nach, als ihre, aus einem einfachen ausgehöhlten Baumstamme bestehende Canoa schon mit der reißenden Strömung des Parahyba kämpfte, während ihnen Monsieur de Luze in seiner heitern Laune zurief: „Nous manquons de poudre pour les vingt autres!“ — Die unbequeme hockende Stellung abgerechnet, die man in dem sizlosen Rahne, den die kleinste Bewegung aus dem Gleichgewicht bringen konnte, einzunehmen sich genöthigt sah, war diese Ueberfahrt zwischen den buschigen Inseln hindurch wahrhaft reizend zu nennen.

Aus dem Gebüsch, das sich laubenartig überbeugte, streckten sich einzelne Baumstämme fast horizontal weit über das Wasser hervor, während in den Strom gestreute Blöcke, von denen die am jenseitigen Ufer schon aus Granit bestanden, ihn aufschäumen machten. Man mußte lange auf die hierher bestellten Miethspferde warten, wie man denn überhaupt in Brasilien das Warten lernen kann; — dann wurden die eigenen Sättel, welche die Gesellschaft mitgenommen hatte, auf die Thiere aufgepaßt, und fort ging's, in den Urwald hinein. — Voran zog der Padre, dessen gelber, thurmartiger Chili-Strohhut grell gegen sein freundliches, dunkelrothes Gesicht mit langem, rothblonden Bart abstach. Dabei gab ihm die übermäßige Hitze einen fast leidenden Ausdruck, und die Schwere seines Körpers schien unverhältnißmäßig auf ihm zu lasten. Statt der braunen Kutte hatte er einen Mantelkragen von derselben Farbe umgeschlagen, an dessen unterem Saume allerhand bunte Gewänder zum Vorschein kamen, die er in die bis über's Knie reichenden braunen Minas-Stiefeln gesteckt hatte. Er ritt auf einem weißen, kräftigen Maulthier, das trotz der Last, die auf ihm ruhte, die langen Ohren listig hin und her bewegte. Der rechte Arm des Mönchs hielt eine dünne Ruthe, die er kraftlos herabhängen ließ: ein sicheres Zeichen, daß man wohl heute nicht übermäßig viel Terrain gewinnen würde. — Es war ein rechtes Bild aus dem dreißigjährigen Kriege: der Mönch mit der ihm folgenden kleinen Schaar, die in hohen Stiefeln à la Wallenstein,

mit der Flinte über dem Rücken, und zum Theil mit 'grauen, breitkrämpigen Marseiller Hüten auf dem Haupte, die füglich mit des Padre Strohhut an Originalität wetteifern konnten, dahinzog. Mit diesem Bilde stimmten jedoch zwei andere Personen, die sich der Reisegesellschaft angeschlossen hatten, durchaus nicht überein, nämlich der Neger des Padre und ein großer Jagdliebhaber hiesiger Gegend, von dem die Pferde und Maulthiere für den heutigen Tag gemiethet worden waren.

Zwischen den Urwald schoben sich kurz nach einander zwei Thäler hinein; das erste ganz schmal, mit Capueira, Bananen und verwildertem Kaffee bepflanzt, das zweite ein von Urwald umschlossenes Wiesenthal mit einer Fazenda. Raum merkliche Höhen umgaben die Wandernden; wundervolle carmoisinrothe Capucajas erhoben sich am Walbrande. Da bog man auf der Wiese links ab, und stand plötzlich — eine Stunde mochte verflossen sein, seit man das Ufer des Parahyba verlassen — unter hohen Bäumen am Grenzflusse von Minas Geraes, dem Rio da Bomba (Taubenfluß), einem Fließchen, das, höchstens so breit wie die Spree, in einer Canoa passirt wurde, in welcher man die Sättel mitnahm, während Pferde und Maulthiere hinüber schwammen. — Das etwas höhere jenseitige Ufer, auf dem ein paar dürftige, von einigem Anbau umgebene Häuser standen, sprang vor, während eine Waldblöße dahinter sanft anstieg. Auch hier erhoben wiederum prachtvoll blühende

Sapucajas das Haupt, gleich colossalen Blumen, — ein wundervoller Anblick!

Drüben angelangt, ward wiederum gefattelt und aufgefessen, um unter dem Geleit des dicken Besitzers der nahe gelegenen Häuser abseits des Weges einige Hütten solcher Indianer aufzusuchen, die im nahen Thale für Geld arbeiteten. Auf dem Ritt dahin begegnete man der hundertjährigen Johanna, die ihre braunen Reize unter einer einfachen, aber schmutzigen Hülle verborgen hatte. Sie führte zwei Kinder, vielleicht ihre Ur-Ur-Enkel, an der Hand. — Der Padre erklärte die hundert Jahre der Alten daraus, daß sie angab, vier bis fünf Generationen erlebt zu haben. Es befanden sich sogar, nach seiner Aussage, einige Indianer unter diesen Stämmen, die sich sechs verschiedener Generationen erinnerten, woraus er ein Lebensalter von 140 bis 160 Jahren herleitete. Das Leben ohne alle Aufregung und Gemüthsbewegung scheint, im Verein mit der einfachen Nahrung, eine solche ungewöhnliche Lebensdauer zu begünstigen. In Apathie versunken, thun diese Stämme des südlichen Brasiliens nichts als schlafen; sie essen, jagen und fischen nur dann, wenn der Hunger sie dazu treibt. Diejenigen, welche noch mitten in den Wäldern haufen, pflücken die Früchte und suchen die Wurzeln des Waldes, um sie in Asche gebraten zu genießen, während diejenigen, welche in der Nähe der Fazendas und Aldeas leben, bereits etwas Mandioca und Bananen pflanzen und sich sogar, wie hier, als Arbeiter auf den Roças verdingen.

Man gelangte sehr bald zu der Hoga, welche man suchte. Colossale Stämme lagen wild auf der vom Urwalde eng eingeschlossenen Pflanzung umher, in deren Mitte sich eine Hütte erhob, die von dem Besitzer des Landes für die Indianer gebaut zu sein schien; denn von außen hatte sie ein durchaus europäisches Ansehen, während sie intwendig ganz indianisch eingerichtet war. Zuerst kam den Reisenden eine völlig unbekleidete Frau zu Gesicht, die jedoch, sobald sie nur den Missionar von weitem witterte, schnell das Hemd anzog, und wieder in die Hangematte schlüpfte. Nicht so der greise Methusalem, der Älteste unter allen bekehrten Eingebornen der Gegend; — dieser blieb ruhig im vollkommenen Stande der Unschuld in seiner Hangematte liegen, stierte die Nahenden theilnahmslos an, und zog ein Gesicht, als sei er wo möglich noch weniger angenehm überrascht von dem Besuch, als seine Gefährtin. Etliche dargereichte Kupfermünzen schienen gleichwohl einigen Eindruck auf ihn zu machen: er nahm sie in die Hand, drehte sich dann aber um, und würdigte die Fremden fortan keines Blickes mehr. Nach und nach sammelten sich mehr Buris, von der Waldblöße herkommend, am Ausgange der Hütte, wo, nach den umhergestreuten rothen und blauen Federn zu schließen, eben ein bunter Arara (Ara) gepflückt worden sein mußte.

Die Farbe der Eingebornen ist ein dunkles Braun; ihre Gesichter sind, ohne gerade häßlich auszusehen, etwas kalmlückisch gebildet, mit hervorstehenden Backenknochen, und

haben einen stupiden Ausdruck; das schwarze Haar — nur bei einigen Kindern spielte es etwas in's Blonde — hängt struppig auf den Nacken herab, und ist, wie bei den russischen Bauern, vorn und hinten gerade abgeschnitten. Die Puris und Coroados sind meist klein und nicht eben schlecht gebaut, wenn auch ihr Leib in der Regel etwas stark hervortritt. Fast alle hatten irgend ein Kleidungsstück angelegt. Unsere Reisenden handelten Bogen und Pfeil, auch ein „Kede“ (Hangematte) von diesen Leuten ein, und besuchten dann, nachdem sie mit in der Asche gebratenen Sapucaja-Müssen bewirthet worden waren, im nahen Dickicht des Urwaldes eine andere, ächt indianische und höchst malerisch gelegene Hütte. Dieselbe bestand aus einem einfachen Gestell von Stangen, das mit Wedeln von jenen oft erwähnten stechenden Palmensträuchern überdeckt war, und ein längliches Viereck bildete als die Hütte der Coroados, die man gestern gesehen hatte; dabei war sie auch viel größer als jene. Auch hier hingen die Bast-Hangematten einen bis anderthalb Fuß hoch über dem Boden; ebenso fand man ganz dieselben Gefäße wie gestern. Einige Indianer in Hosen, zum Theil auch außerdem noch mit Hemden bekleidet, hockten um das Feuer. Pfeile und Bogen standen an einem Pfahl; auch eine Flinte war vorhanden. Draußen neben der Hütte hatten die Bewohner zwei dünne Bäumchen umgeknickt. Ueber eines derselben war Wäsche gehangen, während auf dem andern ein paar zahme Papageien gravitatisch einherwandelten. In die Behausung eintretend, sah

die Gesellschaft eine Frau und einen nackten, wild aussehenden Mann in ihren Hangematten liegen, wie denn überhaupt das Liegen in diesen schaukelnden Bastnetzen die Lieblingsbeschäftigung der Indianer zu sein scheint, wobei sie den Eindruck machten, als schämten sie sich gewissermaßen, besucht zu werden.

Im Allgemeinen entsprachen die Puris der Koga den Erwartungen des Prinzen nur in sehr geringem Maße, denn sie schienen schon dem Naturzustande ziemlich entfremdet zu sein, was unter anderm aus dem Umstande erhellte, daß sie nicht allein Kupfermünzen, sondern selbst Papiergeld den dargereichten Glasperlen vorzogen. Man wandte ihnen daher bald den Rücken, und beschloß, eine noch als völlig unkultivirt geschilderte Horde dieses Volks an der fünf bis sechs Stunden entfernten Serra das Frexeiras aufzusuchen; zu diesem Ende kehrte man von dem kleinen Abstecher wieder zum Ufer des Rio da Bomba zurück.

Dem Mönche liefen bereits die Schweißtropfen über das Gesicht herab; er sprach schon von dem Mittagessen zu Aldea da Pedra, und meinte, die Indianer „an der Serra“ seien so weit entfernt, daß man sie heute doch nicht mehr erreichen könne, woraus er den Schluß zog: man müsse erst frühstücken und dann umkehren; denn zu Hause, setzte er mit Sehnsucht hinzu, erwarte sie ein heute früh gefangener „Surubim“, der schmachhafteste aller Fische des Parahyba. Man kann sich leicht vorstellen, welche Mühe es dem guten Padre kostete, sich mit christlicher Ergebung in den Wunsch

seiner Begleiter zu fügen: das köstliche Mahl in spe für heute aufzugeben und jene gutwillig bis zur Serra zu begleiten, wo sie die Nacht unter den Indianern zubringen wollten. — Frei Florido überwand seinen Appetit, und ergab sich zuletzt wie ein Held in sein schweres Schicksal: ein großes Glück für die Reisenden, denn ohne den geistlichen Führer würden die scheuen Indianer wohl schwerlich Stich gehalten haben.

„Die Indianer der Serra“, so hieß von nun an die Losung, und vorwärts ging's im Trabe nach der nahen Fazenda das Frexeiras, um sich vorher ein wenig zu stärken. — Die Lage dieses einzelnen Hauses, auf einer Wiese, mit von Urwald beschatteten Hügeln umgeben, und der Blick auf die ferne Serra das Frexeiras, die sich hellblau über den Baumwipfeln erhob, ist sehr freundlich und ansprechend. Der Besitzer der kleinen Fazenda gab der Gesellschaft nicht allein noch einige Zuthaten zu ihrem mitgebrachten kalten Frühstück, sondern noch außerdem Mäntel und Decken für die Nacht mit auf den Weg, und so ritt man denn getrost, in der Richtung auf die Serra, das Ziel der Reise, den Wäldern zu. Dadurch, daß man jetzt bereits die, dem Parahyba abgewandte Seite des Morro da Pedra hinter sich erblickte, war es möglich sich zu orientiren. — Bevor man an den Wald kam, singen der Besitzer der gemietheten Thiere und der Neger des Padre ein Pferd von der Weide für den Grafen Oriolla ein, welcher dafür seinen alten,

steifen Schimmel hier zurücklassen mußte. — Allerdings ein sehr einfaches Verfahren! —

Auf einer schmalen Picada ritt der Prinz mit seinen Begleitern in den schönsten, großartigsten Wald hinein, den man sich denken kann; so bedeutend wie der Unterschied zwischen den Urwäldern des Corcovado und denen der Serra von Neu-Freiburg war, eben so groß erschien auch der Abstand zwischen diesen und dem majestätischen Urwalde, welchen man jetzt durchzog. Zum ersten Male empfing man den Eindruck einer ganz wilden Gegend, denn die gewissen tiefen Pferde-Fußstapfen hörten nach wenigen Minuten auf, und bald darauf verschwanden auch die letzten Pferde-Spuren überhaupt. Man konnte jetzt nur noch mit Mühe vorwärts kommen, indem die niedrigen Zweige und die Schlingpflanzen zu beständigem Bücken und Beugen zwangen, während viele dicke, umgefallene Baumstämme, die quer über den Pfad hingestürzt lagen, den Thieren hinreichend Gelegenheit gaben, ihre große Geschicklichkeit in Ueberschreitung solcher Hindernisse zu zeigen. Oft stieß man auch auf ungeheure Bäume, deren colossale Wurzeln vom Sturm aus dem Boden gerissen waren, während ihre Stämme, von einem Gewirr von Schlingpflanzen gehalten, den Reisenden schräg über dem Haupte hingen. Die Schlingpflanzen (Cipos) waren bald wie Stricke gewunden, bald sahen sie aus wie mit Leder überzogene Ketten, oder wanden sich wie Schlangen um einander; und dann hingen sie wieder wie ausgezackte (languettirte) Barben von den höchsten

Zweigen bis zu dem dichten Pflanzengewirr herab, das beständig den Boden dem Auge entzog. Die hochstämmigen Bäume dieses Waldes schienen fast alle von riesenhafter Höhe, selten unter 100 bis 120 Fuß, und machten, trotz ihrer Dicke, dennoch den Eindruck eines schlanken Wuchses. Nicht lange, nachdem dieser zauberische Urwald die Gesellschaft in seine Schatten aufgenommen hatte, zeigte sich links im Dickicht unter den prachtvollsten Stämmen eine lustige, aus Palmenwedeln gebildete Indianerhütte, und bald darauf eine andere, eben so malerisch gelegene zur Rechten. Dann hielt man einen Augenblick unter einem Baume an, von dem man eine große Menge „Saboticabas“, eine unsern schwarzen Kirschen sehr ähnliche Frucht, herunter schüttelte, die angenehm kühlte. Weiterhin wurde ein schattiger Bogengang durchritten, eine wundervolle Allee mehr als 20 Fuß hoher Heliconien, deren große Blätter, Kühlung fächernd, sich über die Reiter beugten.

Auf Augenblicke wurde diese reizende einsame Wildniß durch Waldblößen unterbrochen, welche die Besitzer durch halbcivilisirte Indianer in Hocas umwandeln ließen; ja auf einigen derselben lag wohl gar ein Häuschen, woraus man denn mit Leidwesen erkannte, daß man sich noch nicht in einer ganz wilden Gegend befand. Doch mit dem Wiedereintritt in den Wald begann die angenehme Täuschung auf's Neue. — Aber auch jene Waldblößen hatten ihren erhabenen Reiz, denn sie gewährten durch das Gewirr von gefällten Riesenstämmen, die mit ihren colossalen,

aus dem Boden gerissenen Wurzeln wild durcheinander gestürzt waren, ein Bild ungeheurer Verwüstung, das seinen Eindruck auf den Beschauer nicht verfehlte. Dabei war es für die deutschen Jagdreiter nicht ohne Interesse, ihre Thiere einen umgehauenen Stamm nach dem andern mit der größten Ruhe überklettern zu sehen, über den ihre hitzigen Jagdpferde zu Haus schwerlich hinüber zu bringen gewesen wären.

Eine dieser freien Stellen gewährte einen prächtigen Blick auf die Serra das Trezeiras, die sich, von der Abendsonne röthlich beschienen, links aus den Wäldern erhob. Bald darauf wurde das Gehölz zum Theil wieder dichter, bis man, kurz vor dem Eintritt der Nacht, auf einer großen Blöße hart am Fuße dieses kleinen Gebirgsstocks angelangt, bei einem einzelnen Lehmhause mit zwei daran gebauten Lehmhütten stillhielt. Man war zur Stelle!

So sehr der wundervolle Ritt die Reisenden bisher befriedigt hatte, so sehr sahen sie sich jetzt in ihren Hoffnungen getäuscht, denn statt mitten in ein großes Indianerlager hineinzukommen, wie sie erwartet hatten, sagte ihnen schon der dürftig am Waldrande vor ihnen aufsteigende Rauch einiger Feuer genugsam, was sie Großes hier zu erwarten hätten. Dennoch brannten sie darauf, diese Indianer aufzusuchen; aber der arme Padre war zu erschöpft, um sie gleich dahin zu führen. Alle seine Gedanken waren jetzt nur damit beschäftigt, wie er sich am schnellsten von den Qualen des Hungers befreien könne; denn schon mehr-

malß hatte der Arme unterwegs unter schweren Seufzern und schweißtriefend ausgerufen: „Ah! aquelle surubim!“ (Ach! der Surubim!) Auf einmal wurde er nun ganz Thätigkeit. Er stürzte den Neger im Hause und die indianischen Mägde in ihrem stillen Asyle auf, und hieß dann seinen eigenen Neger spornstreichs davon galoppiren, um in der Nachbarschaft Früchte und Kaffee zu holen. Jetzt, nachdem diese ersten Anordnungen getroffen waren, ließ er sich auch dazu bewegen, die Wißbegierigen zu zwei Indianerhütten in der nahen Capueira zu führen, die jedoch ganz wie die eben beschriebenen ansahen. Auf dem Wege dahin trafen sie den Capitão des Stammes — je 40 bis 50 Familien haben einen solchen gemeinsamen Häuptling — der, ganz wie ihn Gott geschaffen hatte, in einiger Entfernung an der Gesellschaft vorüber ging. Frei Florido rief ihm zu, worauf er sich auch einstellte, aber vorher noch in aller Eile in ein paar Hosen hineinschlüpfte. Hierauf theilte ihm der Pater unumwunden mit, daß heute Nacht ein Tanzfest beabsichtigt würde, und gebot ihm, seinen Stamm dazu vor dem Hause zu versammeln; dann eilte er voraus, das Souper zu beschleunigen. —

Die Sonne war eben untergegangen und der Mond begann aufzusteigen, als man, wieder dort angelangt, den Padre, welcher die Zeit nicht erwarten konnte, vor der Thür stehend fand, wie er mit eigener Hand ein Huhn pflückte, das er schon jetzt mit seinen Blicken zu verschlingen schien. Hierauf folgte der erste Akt des Soupers, während dessen

der Besitzer der Miethsthierc und der Neger aus dem Hause, — der schwarze Tyrann und Verwalter der Fazenda, dem selbst der indianische Capitão unterthänig war, — ein großes Feuer anmachten. Allmählig versammelten sich auch die Indianer, worauf sie unweit des großen Feuers sich kleine glimmende Kohlenfeuer, wie in ihren Hütten, anmachten, um welche sie herumhockten, oder an denen sie sich die Füße wärmten. — Es bedurfte vieler Aufmunterungen von Seiten des Padre und vieler scherzhaften Bemerkungen von Seiten des Pferdeverleihers, bevor endlich drei Männer gekenteten Hauptes — als schämten sie sich — zu tanzen anfangen. Der Capitão tanzte voran, die beiden andern seitwärts hinter ihm. Der Tanz bestand in einem Hin- und Herwackeln, wobei sie einen eintönigen Gesang, sehr durch die Nase, anstimmten. Er sollte den Kampf eines Amí gegen einen Ochsen bildlich darstellen; ein späterer dagegen machte die Beschreibung des Caitetu, des wilden Schweins, wenn es in den Wäldern umherschweift; — so erklärten wenigstens die Puris selbst diese Art Improvisationen. Die indianischen Damen, die sämtlich mit einer Art Hemde oder Tunica bekleidet waren, hielten sich sehr zurück, blieben bei ihren Kohlenfeuern, und wollten durchaus nicht am Tanze theilnehmen. Ein alter nackter Greis saß mitten unter ihnen. Graf Oriolla spendete, da alles Zureden nichts half, Branntwein, was noch ein paar Männer bewog, sich dem eintönigen Tanze anzuschließen; auch stellten sich endlich einige Frauen hinter den Männern in

einer Reihe hinter einander auf, — doch dabei blieb's, sie rührten keinen Fuß! — Nach dem nun folgenden zweiten Theil des, vom Pater fast hergezauberten Soupers, wurden bunte Glasperlen unter die braune Damenwelt vertheilt, die aber doch Graf Oriolla's Flasche bei weitem vorzuziehen schien. — Keins von diesen Puri-Weibern war so hübsch, wie das coroadische Mädchen zu Aldea da Pedra, obgleich auch nicht so abstoßend häßlich, wie sie der Prinz nach der Abbildung des Tanzfestes der Puris bei Spix und Martius vermuthet hatte. —

Graf Oriolla blieb die Nacht in der Hütte des Häuptlings, während die Andern sich in dem Hause einquartierten. Hierbei gaben die Sättel treffliche Kopfkissen ab, wozu sie von jetzt an fast allnächtlich gemißbraucht wurden. —

Kaum graute der Tag (8. October), als man sämmtlich bereits auf den Füßen und mit den Vorbereitungen zum Abmarsch beschäftigt war. Vor allem kam es darauf an, die Pferde in der Capueira wieder einzufangen, was aber bei der im Walde noch herrschenden Dunkelheit so lange aufhielt, daß man erst um sechs Uhr abreiten konnte. Es wurde nun ganz derselbe Weg eingeschlagen, auf dem man gestern gekommen war; das anfangs zweifelhafte Wetter klärte sich nach und nach völlig auf, so daß man wiederum den Anblick des wahrhaft entzückenden Urwaldes genoß, der auch von keinem andern Walde auf dieser ganzen Reise übertroffen worden ist. Hier sollte der Prinz zugleich seine erste

Bekannthschaft mit den Araras machen; ein Schwarm dieser Vögel flog unter fürchterlichem Gekreisch hoch über den Gipfeln der die Gesellschaft umgebenden Kiesenbäume fort.

Kurz vorher, ehe man den Saum des Waldes erreichte, ward links vom Wege abgebogen und eine jener Indianer-Hütten aufgesucht, welche man gestern zwischen den Stämmen hatte hindurchschimmern sehen. Statt einer fanden sich aber deren zwei, auf einem kleinen Fleck unter hochstämmigen, mit Schlingpflanzen durchwachsenen Bäumen dicht beisammen liegend, die ein zu eigenthümliches Bild gewährten, als daß man sie nicht in aller Eile hätte skizziren sollen. — Am ersten Rick, das hinter der Fazenda das Frexeiras den Weg sperrete, ward auch Graf Oriolla's gestern zurückgelassene Währe angetroffen, die bei ihren Versuchen, nach Hause zu laufen, hier aufgehalten worden war. Der Pferdetausch ging hierauf zum zweiten Male vor sich. Dann nahmen unsere Reisenden, indem sie über den Rio da Bomba setzten, während gerade ein von Indianern geführtes Floß vorübertrieb, von der Provinz Minas Abschied.

Um elf Uhr stiegen sie, wenn auch nicht ganz befriedigt von ihrer Excursion zu den Wilden, bei der Venda des „Gardeschützen“ zu Aldea da Pedra wieder an's Land. Sogleich wurden die Maulthiere bepackt, und dann versammelte sich die Gesellschaft zum Diner, bei welchem der Mönch präsidirte. Jetzt endlich ward der lang ersehnte „Surubim“ aufgetragen, gefolgt von noch einem andern

Fische des Parahyba, einem „Piabanha“, nebst verschiedenen Gerichten, die der Padre in seinem Hause hatte zubereiten lassen. In den Zügen des geistlichen Vorsitzenden sprach sich die Wonne des Genusses und die endlich befriedigte lang gehegte Sehnsucht seines rebellischen Magens so deutlich aus, daß sie den Prinzen unwillkürlich an die reizende Arie: „Mir hat das Mahl trefflich behagt“, aus Auber's Oper: „der Gott und die Bahadere,“ erinnerten. —

Mit dankbarem Herzen nahmen die Reisenden von dem freundlichen Manne Abschied, und dann, es war inzwischen ein Uhr geworden, verließen sie Aldea da Pedra im vollen Galopp und in der heitersten Stimmung. Doch wurde noch einen Augenblick außerhalb des Ortes angehalten, um die kleine Colonne zu sammeln, und diese Zeit dazu benutzt, die Richtung der Serra das Frexeiras mit dem Compaß zu bestimmen. Man fand, daß sie gerade in N.=D. von Aldea liegt. Hierauf wurde der Ritt nach dem acht Legoas entfernten S. Fidelis längs des Parahyba-Ufers fortgesetzt. Anfangs führte die zum Fußpfade gewordene Estrada real durch ein Stückchen Urwald, in welchem Prinz Adalbert zum ersten Male einen dichten Büschel stangenförmiger Cactus von etwa 25 Fuß Höhe erblickte. Nur selten entfernte sich der Weg so weit vom flachen Flußufer, daß man den Spiegel des Parahyba nicht durch die Bäume schimmern sehen konnte. Der Urwald ging bald wieder in Capueira über, die sich zwischen den hohen Wald und den Strom hineinschob. — Hier umkreisten die Wandernden einige

Papageienschwärme, und der Diener des Prinzen war zuerst so glücklich, ein Mitglied der fliegenden Gesellschaft zu tödten, worauf gleichfalls sein hoher Herr den ersten Papagei herunterschoß.

Nicht lange, so erreichte man eine enorme Waldblöße, die sich längs des Parahyba hinzog, welcher hier einen höchst eigenthümlichen und malerischen Anblick gewährt. Parallele, von einzelnen Steinblöcken gebildete und mit Sträuchern bewachsene Felsstreifen folgen, Längenriffe bildend, der Richtung des breiten Stromes, und wechseln ab mit den reizendsten, meist länglich geformten Inseln, die man Zaubereilande nennen möchte, so magisch nehmen sich die prachtvollen Palmen und die colossalen carmoisinrothen, in's Violete spielenden Sapucajas aus, welche die schweren Laubmassen überragen, die diese Inseln beschatten. Den Hintergrund bildet eine schöne, mit hohem Urwald bewachsene Bergreihe jenseits des Flusses, während auch die diesseitigen Wälder von Hügeln durchzogen sind. Einige Tropas lagerten am Stromufer, und viele Wasservögel, namentlich braun und gelbe Piasoccas, flogen in großer Anzahl umher, oder ruhten auf den Stümpfen der gefälltten Bäume.

Nach und nach wird die Gegend freier. Die erste große Zuckerplantage zieht sich am Flusse hin, mit einem Engenho in der Mitte; der Urwald hört auf dieser Seite des Parahyba ganz auf; die Hügel rechterhand sind mit Gras bekleidet. — Diese offene, freie Gegend gewährte

um so größere Freude, als nun die Reisenden seit vielen Tagen zum ersten Male wieder um sich sehen konnten; denn so wunderbar schön die Wälder hier sind, so vermißt man doch etwas in ihnen, nämlich: „die Gegend!“ und diese ist dem Auge und der Phantasie Bedürfniß. Heut Abend nun war sie wahrhaft reizend, indem sich mit jedem Augenblick die schönen Bergformen jenseits des großartigen Stromes besser übersehen ließen; auch konnte man dazu keinen schöneren Vordergrund wünschen, als gerade jene Palmen-Inseln. —

Schnell trabte man über große Wiesen hin, in der Absicht, den, durch die Vereinigung des Rio Grande und des Rio Negro gebildeten „Rio dos dous Rios“ (Fluß der zwei Flüsse) wo möglich noch vor Eintritt der Dunkelheit zu überschreiten. Von nun an lösten die gelben Bemtevis, mit ihrem unaufhörlichen Ruf: „Bem-te-vi,“ die Piasoccas ab. — Das Bett des Parahyba wurde bald schmaler, bald breiter; auch machte der Strom ein paar starke Krümmungen, bei denen der gerade fortlaufende Fußpfad ihn auf Augenblicke verließ. Dann traten wieder waldige Hügel an ihn heran. — Plötzlich standen die Reisenden an einem Scheidewege; der Weg rechterhand war der richtige. Ihm folgend, wandten sie dem Parahyba den Rücken und setzten über das schmale Flößchen „dos dous Rios“ auf dieselbe Art, wie sie den etwa eben so breiten Rio da Pomba überschritten hatten. Am jenseitigen Ufer stand ein einzelnes Häuschen, das einem Schweizer gehörte; dahinter erhob sich

über dem Urwalde ein von den letzten Strahlen der Sonne braunröthlich gefärbter Berg. Der Aufenthalt, den das Durchschwimmen der Pferde und das Ausschiffen und Auflegen der Sättel veranlaßte, war die Ursache, daß sie erst nach dem Eintritt der Dunkelheit in den unbekanntem Wald einzogen. Wie auf dem Nachtritt von Neu-Freiburg nach Santagallo, hatten sie wiederum Niemanden bei sich, welcher des Weges kundig gewesen wäre; doch fanden sie heute leichter ihren Weg, da der aufgehende Mond ihnen bald zu Hülfe kam.

Beim Ausgang aus dem Walde kamen sie auf einen Bergrücken; dort sahen sie auch den Parahyba wieder, und stießen gleich darauf ganz unvermutheter Weise in einem grundlosen, an einzelnen Häusern hinsührenden Wege auf ihre vorangeschickten Packthiere; einen Augenblick später befanden sie sich schon in der Hauptstraße von S. Fidelis, einem etwas größeren Dertchen als Aldea da Pedra, wo ihnen endlich nach vielem Umherfragen ein enges Nachtquartier zu Theil wurde.

Am 9. October, um sechs Uhr, eben als der Tag anbrach, hielten sie ihren Auszug aus S. Fidelis. Die Gegend nimunt hier einen ganz vaterländischen Charakter an; wie ein deutscher Strom fließt der Parahyba durch ein von Hügeln eingefasstes Wiesenland hin. Nur eine kleine Kaffeepflanzung gleich zu Anfang, und hie und da einzelne oder in Reihen gepflanzte Cocospalmen erinnern, mit ihrem großen Heiligenschein von Zweigen und ihrem kurzen, dicken,

schuppigen Stamme, im Verein mit einzelnen, von spinne-
webartigen Parasiten nebst ihren zahllosen goldenen Früch-
ten umspinnenen Orangenbäumen, den Reisenden auf Augen-
blicke daran, daß er sich unter den Tropen befindet, ohne
jedoch den Haupteindruck schmälern zu können. — Sehr
bald hinter S. Fidelis ward der „Rio Preto“, etwas
oberhalb seiner Mündung in den Parahyba, durchritten.
Hier tritt an's jenseitige Ufer dieses Flusses eine schöne
Serra heran; ein schroffer, der Wand des Hammersteins
am Rhein ähnlicher, doch mit Wald gekrönter Berg, an
den sich, dem Lauf des Parahyba folgend, eine ganze Reihe
kleiner „Hammersteine“ anschließen. Auch begann jetzt das
Ufer, an welchem man hinritt, sich zu erheben, so daß der
Strom hart unter dem schlüpfrigen, schmalen Fußpfade
ging, der, oft kaum sichtbar, über glatte Felsplatten hin-
führte. — Und das, ruft Prinz Udalbert aus, nennt man
hier eine „Estrada real“! —

Nicht lange nachher schnitt der Weg eine morastige,
von dem Parahyba umflossene Landspitze ab. In diesem
Sumpfe spähte man fleißig nach Krokodilen umher, doch
leider vergebens. — Dann wurde eine mit Capueira be-
wachsene Höhe überschritten, und jenseits an einer Wiesen-
lehne zu den Zuckerrohrfeldern am Strome wieder hinab-
gestiegen. Hier hielten die Reisenden einen Augenblick,
etwa um neun Uhr, bei einer Venda an, und setzten dann
nach kurzer Rast, durch Wasser und Goyabada erfrischt und
gestärkt, ihren Ritt bei großer Hitze fort. — Die Inseln

des Parahyba hatten allmählig ihren Zauber verloren: Capueira und niederes Gestrüpp waren an die Stelle der Palmen und Sapucajas getreten, während der Sand an ihren Ufern zu Tage kam. Nach vorn breitete sich eine weite, fruchtbare Ebene aus; linkerhand bildete ein spitzer, und rechts drei runde Hügel die letzten Ausläufer der Gebirge, welche die Ufer des Parahyba weiter oberhalb so anziehend machten. Große Zuckerfelder mit Fazendas, den ersten, mit Fenstern versehenen Häusern, die man seit vielen Tagen wieder zu Gesicht bekam, wurden durchritten; dann folgten große Wiesen mit weidendem Vieh, — mit einem Wort, man war in die „Campos dos Goaytacazes“ eingetreten. Der Fahrweg fing an, d. h. ein Geleis zwischen zwei, dreißig Fuß weit auseinander stehenden Hecken, führt durch das offene Land hin. Große schwarze Urubús, wie bei Rio, flogen umher und ließen sich auf dem breiten Wege nieder. Jetzt endlich verlor der Lehmboden seine, seit dem Macacú fast unbestrittene Alleinherrschaft, indem er von nun an das Terrain mit dem Sande theilen mußte.

Die Thiere der Reiter waren dermaßen erschöpft, daß sie trotz aller angewandten Hülfe nicht mehr im Trabe erhalten werden konnten. Dabei ward die Hitze immer drückender, so daß die Sehnsucht nach der, zehn Leguas von S. Fidelis entfernten „Cidade“, nach S. Salvadór dos Campos dos Goaytacazes, das sich jedoch beharrlich den Blicken entzog, mit jedem Augenblick zunahm. Auch den Parahyba verlor man lange Zeit hindurch aus dem Gesicht.

Mit ihm verschwand der letzte Reiz der eintönigen ebenen Gegend, die überhaupt den Wandernden nicht recht behagen wollte; denn die Berge fingen an ihnen zu fehlen, und mit Leidwesen vermißten sie hier auch die prächtigen Urwaldbäume. — Endlich stießen sie wieder auf den Fluß, dessen Ufer eine Häuserreihe einsaßte: — es war die Vorstadt der Sidade, in die der kleine Trupp, trotz der siebenzig Leagoas, die er mit denselben Thieren zurückgelegt hatte, in guter Ordnung Nachmittags um halb vier Uhr seinen Einzug hielt.

Campos, obgleich nach heimischen Begriffen ein kleines Städtchen, machte dennoch einen gar stattlichen Eindruck. Auf dem Quai ist viel Handel; Venda reiht sich hier an Venda. In einer derselben fand man ein Unterkommen, und in einer andern wurde dinirt. — Sobald die Behörden von der Anwesenheit des hohen Reisenden Kenntniß erhalten hatten, begaben sie sich, trotz seines Incognito's, zu ihm, um die Wohnung des Xefe de Policia ihm zur Verfügung zu stellen. Der Prinz lehnte das so höfliche Anerbieten zwar dankend ab, machte dafür aber dem Xefe de Policia noch kurz vor der Abreise spät Abends einen Besuch, und verweilte bei demselben, nachdem er Thee bei ihm eingenommen, bis die beiden Canoas bereit waren, die ein Bewohner von S. Salvador mit acht brasilianischer Gastfreundschaft Seiner Königlichen Hoheit zur Weiterreise stromab bis zur nahen Barre des Parahyba angeboten hatte. Es war nämlich die Absicht der Reisegesellschaft,

sich dort auf dem Dampfboote, welches morgen früh um acht Uhr nach Rio abgehen sollte, einzuschiffen, weshalb man auch bereits die Pferde, und zwar so vortheilhaft als möglich, in Campos verkauft hatte.

Um neun Uhr Abends stießen die beiden Canoas ab, zwei immense, ausgehöhlte Baumstämme, über deren hinterer Hälfte Thierhäute vermittelst Ruthen dachförmig ausgespannt waren. Ein Neger steuerte mit einem „Riemen“ und zwei andere ruderten vorn, oder stießen die Fahrzeuge fort, wo dieselben an flache Stellen kamen. Eine solche Canoa geht etwa sechs Zoll tief und kostet an funfzig Milreis.

Auf den Abendregen war heller Mondschein gefolgt, welcher die eigenthümliche Nachtfahrt auf dem prächtigen, ächt amerikanischen Strome mit romantischem Schimmer übergöß. Fortwährend quer über den Fluß hinüber und herüber kreuzend, gaben die Schiffenden, um sich desto besser treiben zu lassen, die breite Seite des Bootes der Strömung preis, wobei sie natürlich alle Augenblicke hörbar über die Sandbänke hinschurrten, und sogar momentan auf denselben festsaßen. Wenn sie dann dem Ufer näher kamen, unterschieden sie zuweilen die den Strom begleitenden Wälder; oft aber sahen sie nichts, als den hart neben dem Boote steil aufsteigenden Sandrand, welcher den Parahyba einfaßt.

Es war am 10. October zwei Uhr Morgens, als am rechten Ufer zu S. João da Barra (auch S. João do

Parahyba oder da Praha genannt), sieben Lagoas von Campos, angelegt wurde. Bereits um halb fünf Uhr wurden die Schlummernden von den Ortsbehörden aus ihrem sanften Schlaf auf dem mit Matten bedeckten Boden der Canoa, die, wie alle Boote dieser Gattung, gar keine Bänke hatte, aufgestört, und der Prinz mit seinen Begleitern in ein sehr elegantes Haus geführt, wo die Reisenden einen Moment ruhten, sich wuschen und sodann ein reichliches Frühstück einnahmen. S. João ist der Hafen von Campos, von welchem Orte Kaffee, Zucker und Holz, besonders Sacaranda, in großen Quantitäten verschickt wird. Außerdem landen hier und in der Nähe die Slavenschiffe häufig ihre Schwarzen, worauf diese Unglücklichen meistens noch weiter landeinwärts getrieben und auf eigenen Neger-Auctionen an sicheren Orten verkauft werden.

Da man dem Prinzen hier auf das bestimmteste versicherte, daß die Abfahrt des Dampfschiffes nicht um acht, sondern um neun Uhr stattfinden werde, so setzte sich die Gesellschaft getrost erst um sieben Uhr mit den beiden Canoas nach der nahen Barre in Bewegung. Eine große Krümmung zwischen einer an Zuckerpflanzungen reichen Insel und dem rechten Ufer war bald zurückgelegt. In der Breite der Elbe bei Glückstadt und Stade strömte der Parahyba majestätisch der See zu, während seine grünen waldigen Ufer den Prinzen lebhaft an die Elbe bei Dessau und Torgau erinnerten. — Zur Rechten, dicht längs dem Ufer, das hier mit niederem Gestrüpp bewachsen ist, lagen

die Rauffahrer in einer langen Linie geankert; doch das ersehnte Dampfboot, welches hier ebenfalls zu finden sein sollte, wurde vergebens gesucht — es war bereits ausgelaufen! — Ein Seemann, der sogleich auf den großen Topp einer Handelsbrigg hinaufgeschickt wurde, sah noch den Dampf! Einen Augenblick hoffte man, daß das Schiff nur vor der Barre kreuze; allein auch dieser letzte Hoffnungsschimmer schwand, als der Mann herabrief: „Es steuert Cours!“ — Da saß man nun! — und zwar ganz ohne eigene Schuld, denn um dreiviertel auf acht Uhr war der Offizier mit dem Dampfer gesegelt, also Fünfviertelstunden früher, als er es den Behörden angezeigt hatte, um acht Uhr aber war die Gesellschaft zur Stelle gewesen, mithin eine Stunde früher, als sie es eigentlich nöthig gehabt hätte.

Jetzt galt es, ein Schiff nach Rio aufzutreiben. Zum Glück brauchte nicht lange danach gesucht zu werden, denn die brasilianische Sumaca „o Novo Tejo“ sollte vielleicht schon morgen dahin abgehen. Während Graf Oriolla den Capitain dieses Fahrzeugs am Lande aufsuchte, fuhr der Prinz mit Graf Bismarck ein wenig in der Canoa den Fluß hinab, bis sie das Brechen der See auf der Barre deutlich sehen konnten. Dicht oberhalb derselben schmeckte das Wasser noch ganz süß. Hierauf ruderten sie wieder dem Novo Tejo zu. An Bord desselben konnte sich der Prinz durch den Augenschein davon überzeugen, wie der Dienst auf diesen brasilianischen Küstenfahrern gehand-

habt wird. Der Steuermann ließ nämlich gerade einige Arbeiten vornehmen, die auf eine schnelle Abreise deuteten, wobei die paar Weißen zusahen und die Neger alles allein thun mußten!

Nicht lange darauf kam Graf Oriolla wieder zurück, und alles schien sich nach Wunsch zu ordnen. Bei dem Mangel an Raum in der Sumaca wurde jedoch vorgezogen, in einer Venda nahe am Ausgange von S. João da Barra zu diniren, wo man, nach einem kleinen Spaziergang, sich auch schlafen legte, nachdem noch kurz zuvor die Nachricht eingegangen war, daß der Novo Tejo nicht so bald segeln könne, daß sich statt seiner aber der Schooner „o Judeo“ gefunden habe.

Am andern Morgen früh (11. October) hörten die Reisenden von einer Wetterveränderung, die sie bestimmte, den Weg nach Rio lieber zu Lande als zur See zurückzulegen. Der Wind war nämlich mehr nach Osten und Süden umgegangen, wogegen nach Horsburgh der Südost-Passat sich in dieser Hälfte des Jahres bei südlicher Strömung in einen continuirlichen N.=D. und D.=N.=D.=Wind verwandeln soll, während vom März bis September der allgemeine S.=D.=Wind nur zuweilen mit einer kleinen Abweichung nach S.=S.=D. sich bei nördlicher Strömung bis zur brasilianischen Küste erstreckt. Der Delegado fügte, nach Rücksprache mit den Lootsen und aus eigener Erfahrung, noch hinzu, daß der Wind im April und October, statt aus N.=D. und N.=N.=D. zu wehen, öfters auf drei

bis vier Tage nach S.=D. umsetze, und daß heute der Wolkenzug die wahrscheinliche Dauer dieser Windveränderung für einen solchen Zeitraum noch mehr zu bestätigen scheine. Daraus folgte denn allerdings, daß die Landreise kürzer sein würde als die zur See, das Warten mit eingerechnet; um so mehr, da die im gegenwärtigen Augenblick sehr unbedeutende Tiefe des Fahrwassers leicht noch eine längere Verzögerung hätte verursachen können. Es kam aber dem Prinzen gerade jetzt besonders darauf an, nicht unnütz Zeit zu verlieren, weil er glaubte, daß ihn der Growler bereits in Rio erwarte, welchen Prinz Adalbert ohne Noth nicht zu lange in Anspruch nehmen und seinem eigentlichen Dienste entziehen wollte.

Wo nun aber in der Geschwindigkeit Pferde herbeikommen zu dem beschlossenen Ritte, da die Gesellschaft die ihrigen bereits verkauft hatte? — Das war keine geringe Verlegenheit, indeß ihr sollte bald abgeholfen werden. Antonio, der Bruder des Capitains des „Judeo“, stellte sich nämlich ein, und erbot sich, die Reisenden in drei bis vier Tagen zu Lande nach Rio zu schaffen; doch mußten sie dafür auch harte Bedingungen eingehen. Alles Gepäck wurde an Bord des Judeo zurückgelassen, der Novo Tejo erhielt sämmtliche für die Seereise eingekaufte Lebensmittel, dem „Juden“ aber blieb, um auch seiner Mannschaft von diesen Hochgenüssen etwas zukommen zu lassen, das Schwein!

Nachdem diese ersten Anordnungen getroffen waren, trat der Prinz um zehn Uhr mit dem Delegado Sozé

Martim und einem Herrn Faria eine kleine Fahrt den Parahyba aufwärts nach einer, auf der oben erwähnten, an Zuckerpflanzungen reichen Insel gelegenen Fazenda an. Sene Ähnlichkeit des Stromes mit der Elbe war heute wiederum sehr auffallend; selbst die wenigen, am jenseitigen Ufer oder auf den Inseln wachsenden Palmen versteckten sich fast unter den andern Bäumen, so daß sogar der Unterschied der Vegetation gegen die vaterländische, vom Flusse aus gesehen, nur gering erschien. Gegen die Barre zu bedeckt niederes Gestrüpp die Dünen; eine höhere Art Zwergpalmen, hohe, ananasähnliche Pflanzen und einzelne Agaven wachsen dazwischen. — Den Fluß befahren, außer den beschriebenen, noch eine eigenthümliche Art Canoas, große, mit Schwarzen bemannte Boote, die ein enormes Raafegel tragen. — Doch nun zur Zucker-Fazenda, und zwar zur Beschreibung des Engenho.

Unter einer leichten Bedachung trieben vier im Kreise herumlaufende, an lange Hebel gespannte Ochsen ein einfaches Rad, welches wiederum drei mit Eisen beschlagene, aufrecht neben einander stehende Walzen, wie zu Aldea, in Bewegung setzte. Auf einem der Hebel saß ein Negerknabe, der die Thiere vermittelst einer langen Stange lenkte. Zwei andere Schwarze waren beschäftigt, das Zuckerrohr durch die beiden verschieden großen Zwischenräume der Walzen mit der Hand hindurch zu ziehen, und zwar zuerst durch den größern, und dann durch den kleinern. Der ausgepreßte Saft wird in den ersten und größten der drei

neben einander stehenden Kessel geleitet, in welchem derselbe gekocht und darin mit der sogenannten „Quada“ vermischt wird, einer Flüssigkeit, die entweder aus Guararema und Wasser oder Kalkwasser, oder aus Guararema und Kalk besteht. Von diesem ersten und größten Kessel wird die Masse in den zweiten und dann in den dritten Kessel, den kleinsten von allen, vermittelt Cocoschaufeln übergeschöpft, wo man sie wieder umkochen läßt, bis sie immer dicker und dicker wird. Im ersten Kessel hat die Zuckermasse eine schwefelgelbe, im zweiten nimmt sie eine dunkelgelbe, und im dritten eine braune Farbe an. Der überkochende Schaum eines jeden Kessels wird zur Caxaca- oder Branntwein-Fabrikation verwendet. Vom dritten Kessel kommt der dickflüssige Zucker, der „Meláço“, in einen ausgehöhlten Baum, das Kühlfaß, worin er mit einem Holz hin und her geschoben wird. Hierauf füllt man den Meláço in Holz- oder Thontrichter, deren Boden einen Abfluß nach unten hat, der aber anfänglich zugestopft ist. In diesen Gefäßen krystallisirt der Zucker, während über die vollen Trichter eine Lage nassen Thons gestrichen wird, welche, die braune Farbe des Zuckers anziehend, ihn weiß macht. Der Abfluß kommt wieder der Caxaca-Bereitung zu gut, die darin besteht, daß der abgeschöpfte und abgelassene Zuckersaft zubereitet in Fässer gefüllt wird, in denen er mit der Zeit in Gährung übergeht, und daß man ihn dann in das Kühlfaß bringt. Zu Aldea mischte man den Zuckersaft noch mit Hefe, um die Gährung zu erhöhen. Das ausgepreßte

Zuckerrohr endlich wird als Brennmaterial benutzt, während nur das frische zum Viehfutter dient.

Nach Besichtigung des Engenho nahm die Gesellschaft eine nahe Zuckerrohrpflanzung in Augenschein. Der obere Theil des Rohrs dient als Steckling zur Fortpflanzung. Während in gutem Boden das Zuckerrohr wohl funfzehn Jahre lang in der Erde bleibt, da der Wurzelstock immer neue Schößlinge treibt und die ausgezogenen Stümpfe nur stellenweis nachgepflanzt zu werden brauchen, muß es dagegen in gewöhnlichem und schlechtem Boden, wie es namentlich auch hier der Fall war, alle Jahr (nach Andern alle zwei Jahr) neu gepflanzt werden. In einem Jahre gelangt das Zuckerrohr zur vollständigen Reife; das Unkraut wird nur anfangs ausgejätet, indem später die heranwachsende Canna selbst es erstickt.

Von der Fazenda kehrte man wieder nach S. João da Barra in die Benda zurück, wo ein paar Herren aus dem Städtchen bei Seiner Königlichen Hoheit aßen. Abends brachten einige Bewohner von S. João, Senhor Faria an der Spitze, dem hohen Reisenden ein Ständchen; dann erschienen noch mehrere Deutsche, an die sich auch ein Holländer angeschlossen hatte. Man ließ sich sämmtlich auf die große Bank an dem schweren Tische in der Wirthsstube nieder, und ein allgemeiner Thee machte den Beschluß des Tages, worauf sich der Prinz in sein einsames Kämmerlein zurückzog und bald sanft auf seiner Esteira einschlies. —

Um zwei Uhr Morgens (12. October) wurde geweckt, und kurz nach drei Uhr gingen die Reisenden, in der Finsterniß den Hof aufzusuchen, wo Antonio sie mit den Pferden erwartete, die sie nach dem, seinen Angaben zufolge, 66½ Leguas (55 deutsche Meilen) entfernten Rio de Janeiro tragen sollten. *) Das Satteln und Packen dauerte aber so lange, daß die Gesellschaft erst um vier Uhr, und zwar bei gelindem Regen, in die ägyptische Finsterniß hineinritt.

Als der Tag anbrach, befanden sie sich auf einer großen Wiese, mit einzelnen hohen Büschen bewachsen, in denen enorm hohe, stangenartige Cactus das Haupt erhoben; eine andere Art Cactus mit großen weißen Blumen war so schön, wie sie bisher noch keine gesehen hatten. Der Parahyba floß zur Rechten, vor ihnen lagen die Berge nach Aldea da Pedra zu, und rings um sie her weidete das Vieh; auch konnten sie jetzt erst ihre eigenen Thiere deutlich unterscheiden. Es waren neun kleine Pferde mit langen, nach neuester Mode gerade abgeschnittenen Schweifen, darunter sieben Reitpferde für die Gesellschaft, ihre beiden Diener und den Führer, außerdem ein lediggehendes braunes Reserve- und Packpferd. Vier von den Pferden schienen gut zu sein, unter andern konnte der kleine Rothschimmel des Prinzen mit einigem Recht auf dieses Prädikat Anspruch machen. Dasselbe galt von Antonio's braunem Paßgän-

*) Diese Entfernung war jedoch um etwa zehn deutsche Meilen zu hoch angegeben.

ger, dem man sämmtlich in sehr verkürztem Zuckeltrabe folgte. Diese Gangart wurde fast unausgesetzt bis wenige Leguas vor Rio beibehalten; was bei einem anhaltenden Ritt von gegen fünfundvierzig deutschen Meilen etwas sagen will! Um jedoch den Growler, den man schon in Rio vermuthete, nicht ohne Noth warten zu lassen, hatte der Prinz beschlossen, möglichst in derselben Zeit die Reise dahin zu Pferde zu machen, die es ihn gekostet haben würde, wenn er mit dem Dampfschiffe gegangen wäre. Daher hatte Antonio sich verpflichten müssen, die Reisenden in drei bis vier Tagen nach der Hauptstadt zu schaffen, wofür sie dagegen ihrerseits sich zu allerhand sehr unbequemen Bedingungen verstehen mußten, ohne deren gewissenhafte Erfüllung der mit dem Führer abgeschlossene Vertrag null und nichtig war. So hatten sie unter andern dem Arriero das Recht zugesichert, daß er allein führen, und das Anhalten, die Zeit der Ruhe, die Nachtquartiere, ja selbst die Gangarten bestimmen dürfe. Sie hatten versprochen, sich in jede seiner, auf den Marsch Bezug habenden Anordnungen willig zu fügen, und auf diese Weise auf ihren eigenen Willen für die drei bis vier Reisetage fast gänzlich verzichtet. So harte Opfer mußten gebracht werden, um eine scheinbare Unmöglichkeit dennoch möglich zu machen!

In einer dicht aufgerückten Colonne zu Einem bewegte sich die kleine Schaar über die Wiesen: — Antonio, in seiner blauen, mit den Adler- und Unterknöpfen der amerikanischen Marine besetzten Matrosenjacke und herunterge-

klappten Reiterstiefeln, den einen der beiden losen dünnen Braunen hinter sich nachziehend, zuckelte schweigend vor den Uebrigen her in die feuchte, neblige Morgenluft hinein, und Pferd auf Pferd trat in die Fußstapfen, die sein brauner Paßgänger dem schlüpfrigen Pfade aufdrückte. — So waren mehrere Stunden vergangen, als der Arriero um dreiviertel auf sieben Uhr plötzlich still hielt und absaß. Die Gesellschaft that ein Gleiches. — Die Pferde fanden hier etwas Futter auf einem Stückchen Feld, und nach etwa zehn Minuten ging es weiter. Bald darauf kamen die Reiter an mehreren, am Flusse gelegenen Fazendas und Zuckerplantagen vorbei; auch begegnete ihnen ein, wie auf Madeira, von sechs Ochsen gezogener Schlitten. Die braunen und die weißen großen Wasservögel, die man schon früher gesehen hatte, zeigten sich jetzt immer häufiger. Das behaute und bewohnte Ufer wurde hie und da buschiger, doch fehlten die Palmen fast gänzlich.

Endlich, nach elf Uhr, lag Campos wieder vor ihnen, welches die Reisenden um so freudiger begrüßten, als sie, und noch mehr ihre Thiere, bereits einen Anflug von Müdigkeit verspürten; auch hatte Herrn Theremin's schwächlicher Rehbrauner schon früher ausgespannt und war durch einen der beiden losen Braunen ersetzt worden. — Von dieser Seite nahm sich das Städtchen viel hübscher aus, als von der entgegengesetzten, denn man sah die blauen Berge dahinter. Man ritt theils durch, theils um den Ort herum, der, nach dem Umwege zu urtheilen, zu welchem

er nöthigte, nicht so ganz klein sein kann. Seneits desselben wurde in einer Benda eingekehrt und eine Hühnersuppe gegessen, während die Pferde Milho und Zuckerrohr erhielten; auch erstand man hier zwei Paar schwere messingne Rittersporen, um nöthigenfalls die fehlende Ambition bei den Köhlein zu ersetzen. — Bis ein Uhr wurde gerastet, dann ging es weiter.

Mit großem Interesse sah der Prinz, wie vortrefflich Antonio seinen Weg durch den tiefen, aufgeweichten Boden fand, wie er die schlimmen Stellen zu vermeiden wußte, und wie er nie einem Stückchen Wasser aus dem Wege ging, um die Füße der Pferde zu kühlen, wobei er ihnen stets Zeit zum Saufen ließ. — Anfangs ging der Ritt zwischen Hecken auf einem breiten Fahrwege über Wiesen und Weiden hin und durch Buschwerk fort, an Zuckerplantagen und Fazendas vorüber, dann wurde auf einer Brücke das Flüsschen Imbé passirt, und ebenso gleich darauf das größere, Ururahi genannt. Hierbei diente von Campos an beständig der „Morro da Lagoa de Jesus“, ein Zobtenberg im verjüngten Maßstabe, als Fanal, hinter welchem später, gegen Abend, die Serra do Imbé im blaugrüulichen Regengewölk zum Vorschein kam. Die Urubús und die weißen sowie die braunen großen Wasservögel, die über den Reitern kreisten, zeigten die Nähe der Lagoa an. Auf den Wiesen war es höchst unterhaltend, die schwarzen Anús (*Crotophaga major*) zu beobachten, wie sie sich immer vor den weidenden Kühen, Pferden oder Schweinen niedersetzten

oder vor denselben herliefen, als wollten sie ihnen das Futter zeigen. Man sah auch am heutigen Nachmittage die ersten, zwei bis dritthalb Fuß hohen, aus schwarzer Erde gebildeten Termitenhäufen, die sich am Wege erhoben, — wahrhafte Riesenwerke für ihre Erbauer, die winzigen weißen Ameisen! — Der Lehmboden, der allmählig in jene schwarze Gartenerde übergeht, verwandelt sich zuletzt in Sand. Ein großer Sumpf linkerhand schien der Rand der Lagoa de Jesus zu sein; auch wurde die Fazenda da Lagoa de Jesus um vier Uhr erreicht, und hier zehn Minuten angehalten.

Um halb sechs Uhr in die Nähe der, etwa eine Legoa von der Lagoa Feia gelegenen Fazenda Palmitar gelangt, kam die Gesellschaft mit Antonio etwas aneinander, weil derselbe plötzlich erklärte: er könne sie nicht in der versprochenen Zeit nach Rio bringen, indem sie bereits ein übermüdetes Pferd hätten, nämlich Herrn Theremin's ersten Braunen. Der eigentliche Grund war aber ein anderer. Als der Arriero den Kontrakt abschloß, mochte er überzeugt gewesen sein, die Fremden würden den ermüdeten Ritt nicht aushalten, und ihn selbst bitten, noch einige Tage zuzugeben. Jetzt war er aber durch den Augenschein belehrt, daß sich die Gesellschaft noch ganz frisch fühlte, und von einem Nachgeben ihrerseits schwerlich die Rede sein würde. Hierbei glaubte er nun wohl seine Rechnung nicht zu finden; auch krümmte er sich schon seit einigen Stunden auf seinem Pferde, und in der That schien seine schwache Brust für dergleichen forcirte Ritte nicht

gemacht zu sein. Gleichwohl mußte er diese Art des Reitens sehr gewohnt sein; denn, ein geborner Portugiese, hatte er während der Regierung Dom Miguel's nach den Azoren flüchten müssen, von wo er sich später auf einem amerikanischen Wallfischfänger nach Brasilien einschiffte. Seit seiner Ankunft in diesem Lande hatte nun sein Geschäft darin bestanden, sobald Sklavenschiffe in S. Soão da Barra ankamen, nach Rio zu reiten und die Eigenthümer davon zu benachrichtigen. Niemand kannte daher besser als er diesen Weg, den er selbst, nach seiner eigenen Angabe, schon öfter in drei Tagen zurückgelegt hatte.

Die Reisenden kehrten in Palmitar ein, wo der Arriero ein anderes Pferd für das ermüdete einhandeln wollte; aber es kam nicht dazu. — Man ruhte hier bis um neun Uhr, während Strohmatten beschafft wurden, um sie statt der fehlenden Unterdecken unter die Sättel zu legen, da Antonio bei der Eile der Abreise fast lauter zu weitgenommen hatte, wodurch leider schon jetzt einige der armen Thiere stark gedrückt waren. Um namentlich das ermüdete Packpferd zu erleichtern, mußte jeder sein Päckchen auf's eigene Pferd nehmen, und so ging es um halb zehn Uhr in der erfrischenden Kühle der Nacht weiter. Sehr bald war der kleine, noch nicht eine Legoa von Palmitar entfernte Rio Macabú erreicht, über welchen eine Fähre schnell hinüberführte. Jetzt kam man durch Gestrüpp auf eine glatte Ebene hinaus; zur Linken dehnte sich die Lagoa Feia völlig wie der Spiegel des Meeres aus, mit rauschen-

der und schäumender Brandung; einzelne wundervolle Palmen standen daran, und der helle Mond spiegelte sich in ihren Fluthen. Es war ein wahrhaft feenhafter Anblick! — Die Pferde wurden matter. — Rechterhand war die Serra noch immer sichtbar, als die Reiter nach einem Tagemarsche von angeblich zwanzig Leguas um Mitternacht vor einer Venda zu Quixamá (Guizaman), unweit der Lagoa Feia, hielten. Antonio klopfte an; nach einigem Zögern ward geöffnet und der Gesellschaft angekündigt, daß sie endlich ihr Nachtquartier erreicht habe. —

Quixamá hat sogar eine Kirche, hinter welcher sich in geringer Entfernung die Serra erhebt; bis an den Fuß derselben erstreckt sich eine weite Ebene. — Ein einäugiger Grauschimmel, der am nächsten Morgen (13. October) eingehandelt wurde, hielt die Reisenden bis dreiviertel auf acht Uhr in der Venda zurück. Der sandige Boden, in welchen ihre Pferde bis über die Fesseln einsanken, war von hier an mit so wenig dichtem, so wenig verschlungenem Gesträuch bewachsen, gerade so wie man es bei uns sieht; oft bedeckte ihn nur niederes Gestrüpp von Zwergpalmen. Mit dem besser werdenden Erdreiche wurde auch das Gesträuch höher, und ging allmählig in Urwald über. — Schon anfangs hatte Antonio einen kleinen, schwächtigen Braunen, der sich nicht mehr schleppen konnte, am Wege stehen lassen, als man gerade an einem weißen Mann vorüber trabte, dem er denselben empfehlen konnte. Später wurde auf einer Roca im Urwald eine Viertelstunde angehalten, bei einem Sitio,

der vier Legoas von Quixamá entfernt ist, und mithin auf dem halben Wege nach Macahé liegt. Der Weg durch den Urwald vor und nach dem Halt war breit, die Bäume schön, auch fehlte es nicht an blühenden Sapucajas. Nächstdem folgten Capueira, Fazendas und Kaffeepflanzungen; Zuckerpflanzungen dagegen waren in dieser Gegend fast gar nicht zu sehen. Bei dem Engenho Curibatiba, welches früher eine Verbrecher-Colonie gewesen sein soll, jetzt aber nur wenige Häuser zählt, wurde die Ebene durch leichte Terrainwellen unterbrochen; auch war sie außerdem mit spitzen kleinen „Mamelons“, oder Aufwürfen, von fünf bis sechs Fuß Höhe, bedeckt, die von den Ameisen herrühren sollen, von denen sich jedoch keine Spur mehr vorfand.

Der Sandweg durch die nun folgende Capueira und die immer drückender werdende Hitze ermüdeten den Schimmel, welchen der Diener des Prinzen ritt, dermaßen, daß der Reiter absitzen und sein Streitroß vor sich her treiben mußte. — Die ermüdeten Thiere nöthigten den Führer, noch vor Macahé, bei der Venda do Barreto anzuhalten. Hier ward dinirt und auf das Wohl der durchlauchtigen Mutter Seiner Königlichen Hoheit getrunken, deren Geburtstag heute war.

Als die Gesellschaft um fünf Uhr ihre Reise auf einem breiten Wege durch die Capueira fortsetzte, in der sich wieder hohe Cactusstangen zeigten, hörte man das Rauschen der See hinter den Büschen; darauf öffnete sich ein Durchblick auf das Meer und auf einige Inseln; dann wieder

war alles rings umher Capueira, bis zur Fähre von Macahé. Hier angelangt, sahen die Reiter einen sandigen Strand mit flachen Dünen vor sich ausgebreitet, von der Mündung des Rio Macahé durchbrochen, auf deren anderer Seite das gleichnamige Städtchen beginnt, das sich am Fuß einer niedern, gegen die See vorspringenden und durch drei kleine Inseln im Meere scheinbar fortgesetzten Hügelkette hinzieht, die eine sich weit öffnende Bucht umschließt.

— Nachdem Antonio in Macahé wiederum ein Pferd zurückgelassen, trabte man um sieben Uhr, durch kührende Getränke erfrischt, auf dem von Büschen eingefassten Sandwege munter weiter, während zur Linken das Rauschen der See vernehmbar war. Dazu schien der Mond hell, und spiegelte sich bald darauf in der Lagoa de Boacica, die man umritt. Auf der Landseite ist dieselbe von bewaldeten Hügeln eingefasst, nach der See zu dagegen sind ihre Ufer kahl; nur hohe Aloës und Cactus starrten hier zu dem Nachthimmel empor. — Die Pferde glitten auf dem schlüpfrigen Boden, den das Wasser der Lagoa bespülte. Ein kleiner, schmaler Arm derselben wurde durchritten, ehe man den „Mato de Boacica“ (Boassica), einen schönen Urwald, erreichte, durch den der Weg endlich die sehr Ermüdeten nach dem, zwischen jenem See und dem kleinen Rio das Ostras gelegenen einzelnen Hause Frexeiras führte, das etwa um zwei Uhr, nach einem Ritt von elf und einer halben Legoa, erreicht, und wo das Nachtquartier aufgeschlagen wurde.

Um halb sieben Uhr, am 14. October, setzte sich der Zug wieder in Bewegung, und bereits nach etwa hundert Schritten wurde der ewige Zuckeltrab wie alle Tage angenommen. Der Ritt ging über eine weite, sandige, mit leichtem Buschwerk und Zwerg- oder Feldpalmen bewachsene Ebene. Zu ihrer Rechten hatten die Reiter wieder eine blaue Hügelkette, vor sich aber einen einzelnen charakteristischen Hügel, den Morro de S. João. Die drei und eine halbe Lagoa nach Barra do Rio de S. João kamen ihnen bei der brennenden Sonnenhitze allerdings etwas lang vor, wenigstens dem Prinzen, der sich seinen schweren „Beajacket“ hatte umhängen müssen, weil er sein vielfach gedrücktes Kößlein sehr durchzuschauern anfang.

Das kleine Dertchen liegt am linken Ufer des kleinen gleichnamigen Flusses, welcher an seiner Mündung völlig den Eindruck einer Lagoa macht, die durch eine flache sandige Nehrung von der See getrennt zu sein scheint. Mitten aus jenem begrenzenden Sandstreifen glaubt man einen schwarzen Fels, mit einem Hause darauf, sich senkrecht erheben zu sehen, während man links davon ein Kirchlein auf einem Sandhügel gewahrt, an welches das Dertchen, das Haff auf der Nordseite umschließend, sich anreihet. Ueber die Nehrung hinweg erblickte man eine Bergreihe, die in weiter Ferne am Seehorizont aufstieg, und davor ein paar Briggs und einen Schooner, vor dem Winde segelnd und gerade auf die eben beschriebene Nehrung zu steuernd, als wollten sie geflüßentlich auf den Strand setzen.

Da holte plötzlich der Schooner an den Wind, und, o Wunder! segelte mitten durch den Sand hindurch, und zwar hart diesseits am Fuße des Felsens vorüber, halsete, und ließ den Anker neben einer in der vermeinten Lagoa geankerten Sumaca fallen. Die beiden Briggs folgten in seinem Kielwasser, unseren Reisenden so die Mündung des Rio de S. João zeigend, die ihnen sonst ein Räthsel geblieben wäre. — Darauf passirten sie den Fluß in Booten, während die Pferde hindurchschwammen, und ein Ritt von einigen Stunden durch tiefen Sand und niedern Urwald oder Capueira mit schönen blühenden Orchideen, brachte sie nach dem drei und eine halbe Lagoa entfernten Campos novos oder Fazenda del Reh. Auf einer großen Wiese erhebt sich, eine sanfte Anhöhe krönend, die ansehnliche, mit einem dicken, zugespitzten Kirchthurm gezierte Fazenda, zu deren Füßen eine Menge kleiner, dazu gehöriger Häuser der grünen Matte entsprossen. In einem derselben wurde Mittag gemacht und dann, neu gestärkt, um fünf Uhr der Ritt fortgesetzt, bis zu einem, eine Lagoa entfernten, aus Lehmwänden im charakteristischen Baustyle der Provinz Rio de Janeiro aufgeführten, unter Orangenbäumen anmuthig gelegenen Hause. Hier tauschte Antonio einen guten Rothfuchs gegen einen großen, sehr ermüdeten Gelbbraunen ein, was um so nöthiger war, als auch der übrig bleibende Braune, „das Reh“ titulirt, sich fast nicht mehr schleppen konnte. Nach abgeschlossenem Handel ging's im Sande fort und wieder durch Capueira. Mit Eintritt der Dunkel-

heit erreichte man, unweit Aldea de S. Pedro, das Ufer der großen Lagoa d'Araruáma, und erfrischte sich in einer Venda durch einen Poncho, ein sehr kühlendes, aus Wasser, Caraça, Zucker und Citrone bereitetes Getränk.

Der Zug wandte sich jetzt, nachdem man von Campos an fast unausgesetzt nach Süden geritten war, plötzlich nach Westen, und trabte, der veränderten Richtung der Küste folgend, bei prachtvollem Mondschein noch mehrere Stunden lang auf dem festen Sande, am flachen, von Wald entblößten Ufer der Lagoa hin, welche nach der See zu durch eine Dünenreihe begrenzt wird, die sich scheinbar gegen das Meer öffnet. Allerdings hat das Haff eine solche Oeffnung, einen Zusammenhang mit dem Ocean, aber nicht auf seiner Südseite, welche jetzt gegenüber lag, sondern im Osten, bei der Villa do Cabo Frio (Assumpção); denn die Lagoa d'Araruáma ist der „Inlet“, die Bucht, welche Cabo Frio zur Halbinsel macht. — Das stolpernde „Reh“ führte die Colonne, aufgemuntert durch die Schläge, mit denen es stets einer der beiden Diener antreiben mußte, welche dabei selbst ihre letzten Kräfte erschöpften. Auf den antreibenden „Knappen“ folgte Antonio, niedergedrückt durch den Gedanken, das Versprechen, welches er hinsichtlich der schnellen Beförderung gegeben hatte, schwerlich halten zu können; und dann kam die stets muntere, singende Reisegesellschaft in „einem Gänse-Marsch“, den wiederum ein anderer schwermüthiger Diener beschloß.

Einige Male verließ der Pfad das Ufer der Lagoa,

um einige Legoas weit ein buschloses, freies Terrain zu durchschneiden und dann wieder zu dem Haff zurückzukehren. Da lag auf einmal um die Mitternachtstunde ein dichter Nebelstreif vor den Reitern, auf welchem eine Kirche zu schwimmen schien. Sie ließen dieselbe rechterhand, und hielten gleich darauf an einer Lache, in die Einer nach dem Andern hineinritt, um, nach Antonio's Anordnung, sein Pferd zu tränken. Es war daraus zu schließen, daß man noch einen weiten Weg vor sich hätte; um so größer war daher die Ueberraschung, als einige Minuten darauf eine Fazenda, de Parath genannt, am Ufer der Lagoa erreicht wurde und Antonio der Gesellschaft in deren Nähe ein Unterkommen in einer kleinen Venda, einer Art Scheune, verschaffte, wo sie die Nacht auf einem, in der Ecke des Zimmers aufgeschütteten Haufen türkischen Korns zubrachte. — Nach seiner Angabe hatte man heute funfzehn Legoas zurückgelegt.

Am 15. October, früh um fünf Uhr, wurde der Auszug aus der Fazenda de Parath gehalten, doch ohne „das Reh“, welches hier zurückbleiben mußte, worauf man anfangs wieder, dem Ufer der Lagoa d'Araruáma folgend, eine klare Aussicht auf den abgerundeten Berg von Cabo Frio genoß, so wie auf den am Fuße desselben aufsteigenden kleinen, kegelförmigen Hügel. Dann gelangte man, der endlosen, nur mit Cactus und Aloë umsäumten Lagoa lebewohl sagend, zuerst in Capueira, und bald darauf, mit dem besser werdenden Boden, in schönen Urwald, wo die prachtvollsten

Tillandsien den Blick fesselten, von einer Größe und Schönheit, wie sie Prinz Adalbert, außer auf diesem Ritt durch den Küstenstrich der Provinz Rio de Janeiro, sonst nirgends in Brasilien gesehen hat. Nach und nach geht diese waldige Ebene in ein mit Kaffee bebautes Hüggelland über. An der Benda Ateruado hielten die Reiter, im Angesicht der niedern, waldbedeckten Serra de Bacaxa, einen Augenblick an, und nicht lange danach bei einem andern Wirthshause, wo Antonio zufällig einen Fazendeiro traf, bei welchem er früher einmal gedient hatte. Den traurigen Zustand der Pferde gewahrend, und die Verlegenheit des Arriero richtig würdigend, saß der freundliche Fazendeiro sogleich ab, und ließ ihm auf der Stelle seinen dicken Schimmel.

Der heiße Vormittag wollte gar nicht enden, und die Zeit wurde herzlich lang, um so mehr, da man fast die ganze Lagoa de Saquaréma (Sequaréma) umreiten mußte, wobei die, auf einer Sanddüne nach der See zu gelegene Kirche der gleichnamigen Freguezia mehrere Stunden lang im Gesicht blieb, indem sie den Mittelpunkt des Bogens bildete, den das Haff zu beschreiben nöthigte. Die ermüdeten Pferde kamen kaum mehr von der Stelle, und die Reiter selbst fingen vor Müdigkeit an, im Eifer des Antreibens zu erschlaffen.

Endlich wurde ein schmaler Uebergangspunkt und eine Fähre gefunden, welche die Reisenden schnell auf's andere Ufer der Lagoa führte, dem sie nun, Saquaréma den Rücken

kehrend, folgten, im Angesicht der Serra do Mato Grosso, einer anmuthigen Bergkette, welche sich jenseits des schönen Wasserspiegels hinzieht. Etwa nach einer Stunde war die Fazenda Mandetiba oder Manietiba erreicht, woselbst sie zu Mittag aßen und ihren müden Thieren einige Stunden Rast gönnten. — Als erste Gesundheit dieses, der ganzen Gesellschaft und dem Prinzen speciell, in so vieler Beziehung werthen Tages, wurde die des geliebten Königs von Preußen voll freudiger Dankbarkeit ausgebracht, um so mehr, da man seiner Gnade auch diese so höchst interessante Reise zu verdanken hatte. Dann folgte die der durchlauchtigsten Schwester Seiner Königlichen Hoheit, der Königin Marie von Baiern, und noch mehrere andere.

Nachdem Antonio sämmtliche Sättel gewechselt und jedem Pferde einen andern Reiter zugetheilt hatte, verließ man Mandetiba und trat den Weiterritt an, der heute Nachmittag durch die schönste Gegend führte, welche die Gesellschaft seit Campos gesehen hatte. Es ging nämlich durch ein breites, reizendes Thal der Serra do Mato Grosso zu, an deren Berghängen zur Seite sich die höchsten Urwaldstämme erhoben, während man unten im Thale nur kleine Urwaldstriche passirte; die sich namentlich durch die großen rothen Blüthen der in Gruppen beisammen stehenden Heliconien auszeichneten. Hierauf ward die Serra zu Fuß überschritten. Oben auf dem höchsten Paß angelängt, blickten die Reisenden von dem Rücken der Serra in ein ähnliches breites Thal hinab, wie das, welches sie eben

verlassen hatten, und entdeckten an dessen Ende, obgleich nicht ohne einige Mühe, die Lagoa von Maricá, und dahinter in weiter Ferne die See.

Als sie am jenseitigen Fuße des Berges wieder aufgefressen waren, beschien die untergehende Sonne statt des wohlgeordneten Trupps ein über das ganze Thal zerstreutes Häuflein. Auch ging sehr bald der von ihnen längst verwünschte Zuckeltrab in eine Gangart zwischen Schritt und Stillhalten über, und mehrere Pferde lahmteten entschieden, eine Erscheinung, welche glücklicherweise auf der ganzen dreiwöchentlichen Tour seit Rio noch nicht vorgekommen war. Mit einem Wort, es schien hohe Zeit zu sein, daß man Maricá erreichte. Dies leuchtete auch dem Arriero ein, dem die Gesellschaft es überlassen hatte, ob er sie diese Nacht noch bis Praha grande führen wollte, was eigentlich geschehen mußte, wenn er seinen Kontrakt pünktlich erfüllen wollte, oder ob er es vorzog, hier zu übernachten. — Er wählte das Letztere, und nicht zum Schaden der Reisenden, die in Maricá, nach einer Tagereise von zwölf Lagoas, ein vortreffliches Nachtquartier, eine gut bereitete Mahlzeit und, seit Monsieur de Luze's Fazenda, wieder die ersten ordentlichen Betten fanden; denn bisher hatten sie entweder in Bettstellen auf Matten oder auf der Erde geschlafen, wobei ihre gewöhnliche Nahrung aus „Gallinha com arroz“ (Huhn mit Reis), aus „Feijões“ (schwarzen Bohnen), aus „Rosca“ (einer Art harten Brodes) und aus hamburger Bier oder Ale bestanden hatte. Die Pferde

erhielten dagegen während der ganzen Zeit nichts als Milho und Capim oder Angola-Gras. —

Ein frischer Duft lag auf dem Wiesenthal von Maricá, das sich in seiner ganzen Schönheit vor den Reisenden ausbreitete, als sie, am 16. October, bei Sonnenaufgang ihren letzten Märchttag nach dem nur noch sieben bis acht Leguas entfernten Rio begannen. — Eben jene zusammenhängende Reihe sonderbarer Regelberge, die sich den Schiffen, welche Rio ansegeln, im N.=D. zeigen, während die letzteren im Norden den sogenannten Riesen „machen“, dehnen sich im Osten bis an diese Wiesen aus. — Zwischen diese Regel nun bog man in's Land hinein, und trat in einen schattigen Urwald ein, wo ein Bach längs des Weges dahinsfloß, den ein dichter Busch von prachtvollen Daturas (*Datura arborescens*, die auch bei uns viel in Töpfen gezogen wird), mit schneeweißen Glocken, anmuthig einfaßte; auch war an anderen schönen Blumen hier kein Mangel. An diesen Urwald schlossen sich Kaffeepflanzungen an; dann folgten Wiesen mit Fazenda's. Hierauf ging der Fußsteig in einen Fahrweg über; — noch eine Stunde, der Weg bog links um eine Ecke, und der Regelberg im Norden von Praha grande, Morro da Armação genannt, lag der Gesellschaft vor Augen. Es war Mittag, als sie in das Städtchen einritten, entzückt und auf's neue hingerissen von dem herrlichen Anblick der Bucht von Rio de Janeiro mit dem weiten prachtvollen Panorama der Stadt, nebst der dahinter in anmuthiger Herrlichkeit sich erhebenden Kette des Corcovado

und der Tijuca. — Am Eingange von Nitherohy begegneten sie Monsieur Boulanger, ihrem freundlichen Wirth aus Sta. Anna, der mit einem hier eingehandelten Füllen so eben heimkehren wollte.

So hatten sie denn glücklich die fünfundvierzig deutsche Meilen in vier und einem halben Tage zurückgelegt; dafür kamen aber von den neun Pferden, mit denen sie aus S. Soão do Parahyba ausgezogen waren, nur vier bis Praha grande, da die fünf anderen nach und nach unterwegs hatten zurückgelassen werden müssen.

Während das kleine Dampfboot die Heimkehrenden schnell nach der Hauptstadt hinüberführte, vermiften sie den „Malabar“, der die Rhede verlassen hatte und, wie man ihnen erzählte, nach Montevideo abgegangen war; auch suchten sie vergebens den von seinem Kreuzzuge gegen die Sklavenschiffe noch nicht zurückgekehrten „Growler“.

Dies waren die ersten in die Augen fallenden Neuigkeiten. — Im Hotel Pharoux nahm man ein sehr heiteres Diner ein, während dessen Briefe aus Europa anlangten, was natürlich die gute Laune noch bedeutend erhöhte. Dann fuhr der Prinz mit seinen Reisegenossen nach der reizenden Mangueira hinaus. —

Ungeachtet der Growler schon zwei Tage nach der Rückkehr des Prinzen auf der Rhede von Rio eintraf, so vergingen dennoch zehn Tage, bis derselbe von neuem segelfertig war, und die Abreise zog sich dadurch bis zum 30. October hin. Ueber die Erlebnisse in dieser Zwischen-

zeit erfahren wir aus dem Tagebuche Seiner Königlichen Hoheit Folgendes:

„Vor allem,“ bemerkt der Prinz, „muß ich des 19. Octobers erwähnen, als des kaiserlichen Namenstages, der mir gewiß unvergeßlich sein wird. Am Morgen desselben fuhr ich bereits vor zehn Uhr nach S. Christovão zur Gratulation. Seine Majestät waren von einem leichten Unwohlsein noch nicht völlig wieder hergestellt, empfingen mich aber dessen ungeachtet sehr huldvoll, und hatten die große Güte und Gnade, mir, mit den freundlichsten und herzlichsten Worten, ein von Ihnen selbst in Del gemaltes, sehr gelungenes Portrait Friedrich's II. zu schenken. Dieses mir so theure Andenken ziert jetzt meinen Salon in Monbijou, und so oft ich es ansehe, gedenke ich mit inniger Dankbarkeit des freundlichen Gebers, durch dessen huldvolle Aufnahme mir der Aufenthalt in dem schönen Brasilien noch um so viel lieber geworden ist.“

Am folgenden Morgen ritt Prinz Adalbert, ohne eine bestimmte Absicht, schon früh der Stadt zu. Unter der Wasserleitung fortreitend, schlug er die Richtung auf S. Christovão ein, bog aber bald links ab, und erstieg den vereinzelt, bereits früher erwähnten Fels von Engenho velho. Die berühmte Aussicht, deren man hier oben genießt, verdient ihren Ruf vollkommen, denn unstreitig gehört sie zu den schönsten um Rio. Die eine Hälfte des prachtvollen Rundgemäldes bildet die lustige Kette des Corcovado und der Tijuca, während auf der anderen Seite die lachende

Ebene, welche den einzeln stehenden Fels gleich einem paradiesischen Garten umgiebt, sich weithin erstreckt, gen Norden und Osten umsäumt von dem reizenden Golfe von Nithe-rohy, der, von hier oben gesehen, wie ein lieblicher Landsee erscheint. Das Häusermeer der prächtigen Hauptstadt schiebt sich, mit den Höhen, die es umgeben, gegen die Bai vor, dieselbe scheinbar in zwei ungleiche Arme theilend. Jenseits des kleineren gewahrt man die Berge bei Praya grande, und dahinter die nach Maricá und dem Macacú zu gelegenen Hügel und Regel, welche der Prinz jetzt als alte Bekannte begrüßen konnte. Je weiter nach Norden, um so mehr erweitert sich der glatte Spiegel des Meerbusens. Hier steigt am jenseitigen Ufer das Orgelgebirge, gleich Orgelpfeifen, an, später einen langen, durchsichtig-blauen Rücken bildend, während am diesseitigen Strande sich das Lazarus-Hospital, jenes große, hochgelegene Gebäude, vor allen auszeichnet, und S. Christovão sich kurz vor dem Ende der Bai am Rande der großen Ebene erhebt.

Von Engenho velho schlug der hohe Herr den Weg nach den Tijuca-Fällen ein, welcher sich anfangs in dem Thale zwischen dem Corcovado und der Tijuca fortzieht. Doch er war kaum zehn Minuten geritten, als er, der großen Hitze wegen, einen Augenblick in eins der vielen Häuser, welche die Straße einfassen, in eine Venda links am Wege einkehrte, deren Wirth sich sehr bald als ein Spanier zu erkennen gab. Während des Prinzen Pferd seinen Hunger stillte, stärkte er selbst sich durch Orangen,

Brod und Bananen, und erzählte seinem Wirthe von Granada, Cadix und Sevilla, was viele theure Erinnerungen in ihm zu wecken schien. Darauf zeigte ihm der Prinz seinen rothen Stoc aus Sevilla. Er ergriff denselben mit sichtbarer Rührung, trug ihn in's Nebenzimmer, und sagte, als er ihn wiederbrachte, er hätte nicht unterlassen wollen, den Stoc gleichfalls seiner Frau zu zeigen, die eben so glücklich gewesen wäre, ihn in die Hand nehmen zu können, als er selbst. —

Nicht lange, so galoppirte Prinz Adalbert wieder das Thal aufwärts und ritt, kurz bevor er den Sattel erreichte, der die Tijuca mit den Ausläufern des Corcovado verbindet, etwa hundert Schritt weit durch schöne Urwald-Vegetation, die beim Zurückblick einen herrlichen Rahmen zu dem schmalen, prachtvollen Gemälde von Rio de Janeiro bildete, welches sich jetzt erschloß. — Auf die Höhe des Passes gelangt, trifft man wieder einige Häuser. Hier ist die Wasserscheide, welcher einerseits der Rio Maracanã entströmt, der hier oben rechterhand des Weges nach der Tijuca zu den sogenannten „kleinen“ Wasserfall bildet, derselbe Bach, an dem der Weg von Engenho velho aufwärts führt, während nach der entgegengesetzten Richtung ein anderes Wasser der mit dem Meere verbundenen Lagoa da Tijuca (Lagoa de Comorim) zueilt, auf halbem Wege etwa unter dem Namen des „großen“ Tijuca-Falles über Felsblöcke herabstürzend. Geradeaus reitend folgte der Prinz diesem letztern Bache in das Thal, welches sich zwischen der fel-

figen Gavia und dem südöstlichen Hange der Tijuca hinab-
senkt. Vor sich hat man die Lagoa, und hinter ihr dehnt
sich die See aus; doch so schön das Thal selbst ist, so we-
nig belohnend zeigt sich der Wasserfall. — Es war schon
lange dunkel, als der hohe Reisende, auf dem nämlichen
Wege heimkehrend, wieder in der Mangueira eintraf.

Tages darauf wiederholte der Prinz den Ritt nach der
Tijuca, und zwar in Begleitung seiner Reisegefährten, die
diese Parthie noch nicht kannten; auch besuchte er heute den
höher gelegenen kleinen Wasserfall, welchen er gestern we-
gen Mangels an Zeit nicht gesehen hatte. Diesmal nahmen
sie den Weg längs der See, wobei sie die Gavia umritten.
Zuerst gelangten sie über Botafogo zum Jardim botanico,
welchen sie näher in Augenschein nahmen. Eine Allee von
neuholländischen Casuarinas führt den Fremden in den mit
vielm Geschmack gepflanzten Garten ein, dessen Lage unter
der senkrechten Wand des Corcovado wahrhaft reizend zu
nennen ist. Man zeigte ihnen hier unter andern den Brod-
baum, die Gewürznelke, den Muscatnußbaum, den Zimmt-,
den Kampfer- und den Cacaobaum, ferner eine große Thee-
pflanzung, die einst auf Veranlassung des Ministers Conde
de Linhares durch hierher berufene Chinesen eingerichtet
worden war, und außerdem noch verschiedene, dem Prinzen
neue Palmenarten. — Vom botanischen Garten wurde der
Weg nach Luiz Francez eingeschlagen, der Seiner Königl-
ichen Hoheit schon durch einen am 10. September unter-
nommenen Ritt bekannt war; aber die Gegend zeigte sich jetzt

in einem ganz andern Lichte, als das erste Mal, wo schweres Regengewölk die colossale Wand der Gavia, welche heut die schon an sich anmuthige Küstengegend zu einer der schönsten um Rio machte, den Blicken entzogen hatte. Die Gavia umreitend, und der grünen See, welche die Reiter so lange zur Linken begleitet hatte, den Rücken wendend, stiegen sie zur Lagoa da Tijuca hinab. Hier schifften sie sich in Canoas ein und gelangten, während die Pferde schwammen, an die Mündung des Thales, in welchem der große Fall der Tijuca liegt. — Nach dem Mittagessen, das in einer nahen Venda eingenommen wurde, machten sie sich wieder auf den Weg; die Paßhöhe war bald erreicht, und dann bogen sie links ab nach dem kleinen Falle, der übrigens bedeutend höher und viel malerischer als der große ist, und höchst romantisch in einem engen, vom schönsten Urwalde umschlossenen Kessel liegt. — Es war wieder Nacht geworden, als die Gesellschaft in die Mongo-Allee ihrer freundlichen Chacara einritt.

Da die Zeit Seiner Königlichen Hoheit leider keinen Ausflug mehr auf die Orgãos gestattete, so wollte der Prinz wenigstens einen Versuch machen, dies merkwürdige Gebirge etwas mehr in der Nähe zu sehen, und fuhr, in Begleitung des Herrn Theremin, am 24. October auf dem kleinen Dampfer nach Piedade, bis an das äußerste Ende des Golfes. Zu großem Leidwesen aber entzogen sich gerade heute die Orgãos, die in dichtes Regengewölk gehüllt waren, wiederum den Blicken. Ohne diesen malerischen Hintergrund

verlieren aber die vielen, nach dieser Richtung liegenden Inseln sehr an Reiz. Auch Paqueta, welches man anlief, sonst ein Lieblings-Vergnügungsort der Bewohner Rio's, machte unter diesen Umständen einen traurigen Eindruck. Zu Piedade, von wo man wenigstens einen freundlichen Blick auf die Bai, die Berge an der Einfahrt und auf die Hügel der Ostseite genoß, ward der Prinz von Herrn Moritzsohn aus Danzig sehr freundlich und herzlich aufgenommen. Derselbe hatte so eben in Minas seine Frau verloren, die ihm ein paar schöne, frische Knaben hinterlassen hatte. — Auf dem Rückwege stellte sich heftiges Regentwetter ein.

Am 28. Abends nahm Prinz Adalbert von dem reizenden Botafogo Abschied. Vierundzwanzig Stunden später fuhr er in der großen Staats-Karosse zum Ball nach S. Christovão, welchen Seine Kaiserliche Majestät, um Ihrem hohen Gaste noch einen letzten Beweis Ihrer Gnade zu geben, zur Feier des Geburtstages Seiner Königlichen Hoheit veranstaltet hatten. — Nach dem Balle empfahl sich der Prinz beim Kaiser, welcher ihn außerordentlich freundlich und huldvoll entließ. Dann rollte der Prinz zum letzten Male der Stadt zu. — Mitternacht war lange vorüber, als er an Bord des „Growler“ anlangte.

Am 30. October ward es frühe Tag. Um 5 Uhr 40 Minuten wurde der Anker unter den muntern Klängen eines „scotish reel“, den der Pfeifer aufspielte, gehoben. Es war ein schöner Sonntagmorgen. Noch einmal zeigte

sich die Bai in voller Pracht. Um sechs Uhr setzten alle Batterien und sämtliche Kriegsschiffe die Flaggen und salutirten die preussische, die vom großen Topp des Growler wehte. Eigen war es, daß auch gerade das erste Schiff, dem man heute draußen unter Segel begegnete, eine preussische Bark war, die kurz vorher Rio verlassen hatte.

Bald lagen Sta. Cruz und der Zuckerhut hinter den Scheidenden; nun dampften sie zwischen den reizenden Palmeninseln do Bah und da Mah (Vater- und Mutter-Insel) hindurch, und steuerten sodann, dem östlichen und südöstlichen Winde zum Trotz ihren Lauf gen Osten nehmend, längs der Küste hin. Um 10 Uhr 30 Minuten folgte „Mustering by Divisions“, woran sich der Gottesdienst reihte, der darin bestand, daß in Ermangelung eines Geistlichen Capitain Buckle selbst eine Predigt las. Schon während derselben bemerkte Prinz Adalbert, wie die „Ausgucker“ unruhig wurden, abwechselnd das Fernrohr ergriffen und dasselbe auf einen Punkt am Horizont richteten. Kaum war der Gottesdienst beendigt, als die frohe Kunde von Mund zu Munde ging, das englische Packet, das schon seit mehreren Tagen erwartet wurde, sei in Sicht. Schnell stieg ein Signal in die Höhe, das ferne Fahrzeug machte das Gegensignal, und alle Zweifel waren gehoben, als es seine Nummer in der „Navy list“ setzte, sich auf diese Weise als Ihrer brittischen Majestät Brigg „the Express“ ankündigend. Den möglichen Fall dieser Begegnung auf offener See voraussehend, hatte der eng-

lische Gesandte, Mr. Hamilton, die Gefälligkeit gehabt, dem hohen Reisenden die Erlaubniß zu ertheilen, seine und des Growler Briefe aus den Brieffäcken des Packets nehmen zu lassen; jedoch unter der Bedingung, daß letztere mit dem Siegel des Prinzen wieder zugemacht würden. — So steuerte man denn, bei größter Hitze, gerade auf die Brigg zu, die auf den Flügeln des Passats leicht daher gefegelt kam, und gab ihr das Signal, beizudrehen, was sie auch sogleich that. Der Growler stoppte die Maschine, und Capitain Buckle, der Prinz und seine Reisegefährten sprangen in das Boot, das sorglos neben dem schweren Kumpf des rollenden Dampfers tanzte, der es jeden Augenblick in die Fluthen hinab drücken zu wollen schien. Nun stieß man ab, und die Brigg, hinter welcher sich in der Ferne das Kirchlein von Saquarema auf sandigem Strande erhob, war bald erreicht. Der Befehlshaber der Brigg, der ächte Typus des altgedienten englischen Schiffs-Lieutenants, trat den Reisenden höflich entgegen, obgleich etwas verwundert über das unerwartete Signal des Growler. Seine Züge erheiterten sich aber merklich, als er in Capitain Buckle einen alten Freund und „Messmate“ erkannte. Die Midshipmen drängten sich neugierig um's Fallreep; der Mate fühlte sich in der Würde des „Zweiten im Commando“, der Bootsmann hielt die Pseife, jedes Winks gewärtig, an die Lippen, und die frische Mannschaft stand an den Brassen bereit, während die Passagiere, Herren und Damen, gesenkten Hauptes und mit langen

Gesichtern, gleich unglücklichen Schlachtopfern dastanden. Ihre noch vor wenigen Minuten so kühnen Hoffnungen, das lang ersehnte Ziel noch heute vor Einbruch der Nacht zu erreichen, waren plötzlich zertrümmert, und unsere Reisenden die grausamen Barbaren, die sie von neuem in alle Qualen und Gefahren der Seereise zurück gestürzt hatten. — Gerührt von diesem wahrhaft herzerreißenden Anblick, ersuchte Prinz Adalbert den commandirenden Lieutenant, seinen Cours fortzusetzen. Auf einmal war Alles Leben an Bord des „Expres“, die Pfeife erklang, und mit einem kräftigen Zuge ward vollgebraust; — da plötzlich erheiterten sich die Züge der Passagiere, und nun wurden sie ebenso redselig, wie sie vorher stumm gewesen waren. — Doch für den Prinzen und seine Begleiter war kein Bleiben mehr auf dem Verdeck; sie eilten hinunter, die Briefsäcke zu öffnen, welche bald aus allen Ecken des Schiffes herbeigeholt und auf dem Tische der Cajüte aufgestapelt waren. Unter Lachen und Scherzen ging's an die Arbeit. Alle Offiziere der Brigg setzten sich dazu und so war denn das „Cabinet noire“ in aller Form constituirt. „The Growlers letter bag“ wurde zuerst in Sicherheit gebracht; aber nicht so schnell machte es sich mit den eigenen Briefen, denn, wie es immer zu gehen pflegt, wenn man etwas eifrig sucht, die an Prinz Adalbert und dessen Reisegefährten gerichteten Briefe fanden sich erst ganz unten auf dem Boden des letzten Sackes.

Erst nachdem alle Brieffäcke auf das gewissenhafteste wieder zugesiegelt waren, sagte der hohe Herr den freundlichen Offizieren und der fröhlichen Gesellschaft des Packets Lebewohl, und ruderte dem Growler wieder zu, der, in zwischen ein paar Seemeilen zurückfahrend, die Brigg zur Seite begleitet hatte. — Als nun die Reisenden, reich beladen mit Briefen und Zeitungen, wieder an Bord des Dampfers anlangten, stellte sich allgemeine Heiterkeit bei Offizieren und Leuten ein.



Das ist die Art, die die Wissenschaften
 nicht aufgehört haben, seit der hohe Herr den
 neuen Pflichten und der höchsten Gerechtigkeit
 gerecht, und diese dem Gerechtigkeit zu, der
 sollen ein ganz bestimmtes Ansehen, die
 Seite der Gerechtigkeit. — Sie kann die
 lassen mit Gerechtigkeit und Gerechtigkeit, welche
 dann die allgemeine Gerechtigkeit ist
 Gerechtigkeit und Gerechtigkeit ein

(Faint, illegible text, likely bleed-through from the reverse side of the page)

(Faint, illegible text, likely bleed-through from the reverse side of the page)

IX.

Amazonas und Kingú.



XI

Handwritten text, likely bleed-through from the reverse side of the page, appearing as mirrored characters.

Wir entnehmen, zunächst dem Tagebuche Seiner Königlich-lichen Hoheit das nachfolgende oro-hydrographische Gemälde von Süd-Amerika:

Der erste Blick, den wir auf die Karte von Amerika werfen, zeigt uns zwei mächtige Continente, durch eine schmale Landenge mit einander verbunden. Reich an großartigen Vulcanen und schneebedeckten Riesenbergen, bald in einfacher Reihe, bald in mehrfachen, durch mächtige Knoten verbundenen Ketten einen Raum von 2100 Meilen*) vom Cap Hoorn auf Feuerland bis zur Mündung des Mackenzie in das nördliche Eismeer, durchlaufend, — eine Länge, die der Entfernung von Cap Finisterre in Galicien bis zum Ost-Cap von Asien gleichkommt, bildet die anfangs in geringer, später unter dem Namen der Oregon- oder Rocky-Mountains in weiterer Entfernung an den Küsten des Stillen Oceans hinziehende Felsenmauer der Anden den

*) Hier, wie auf den folgenden Seiten, sind unter Meilen stets deutsche, funfzehn auf einen Grad, und unter Fuß stets pariser Fuß zu verstehen.

Grath, an den die Neue Welt sich lehnt, und die Brücke, welche ihre beiden Hälften verbindet. Obgleich sich die höchsten Gipfel dieses Gebirges, des längsten der Erde, im Freistaate Ecuador bis zu 20,000 Fuß, in Chili gegen 22,000 Fuß, und in Bolivien sogar gegen 24,000 Fuß erheben, so setzt dasselbe, nach kurzer Unterbrechung, doch nur als niedere, unzusammenhängende Reihe von noch nicht 500 Fuß Höhe erreichenden Granitflügeln über den Isthmus von Panama und trotz somit gerade in seinem niedrigsten Theile dem Andringen der zum Golfstrom vereinten Wasser des Atlantischen Oceans, die diesen Riesendamm hier an seiner schwächsten, nur $6\frac{1}{4}$ Meilen breiten Stelle seit Jahrtausenden vergeblich zu durchbrechen trachten. — Doch die Cordilleren stehen unbeweglich fest! Nicht umsonst scheint sich ihnen mithin ein Spalt in der Erdrinde geöffnet zu haben, der, vom $55.^\circ$ südlicher bis zum $68.^\circ$ nördlicher Breite aufklaffend, mehr als den dritten Theil des Erdumfangs maß; denn heute noch erfüllen sie ihren erhabenen Zweck: einem ganzen Welttheil als Stütze, man möchte sagen als Rückgrat zu dienen. — Wenngleich jener schmale Damm zwischen zwei Meeren allerdings an einigen Stellen vollständig durchbrochen zu sein scheint, und wenn es selbst Menschenhänden gelingen sollte, einen Canal durch die Landenge von Darien hindurchzuführen, — der in diesem Jahrhundert des Dampfes und des Handels für die Umschiffung unseres Planeten und den großen Weltverkehr auf seiner flüssigen Decke von nie geahnter Wichtigkeit, ja

sogar einst zum Zankapfel der civilisirten Völker werden kann, — so ist doch ein so unbedeutender Einschnitt, wie dieser, nicht im Stande, die Grundvesten der Anden dergestalt zu erschüttern, daß man an ihrer ferneren Herrschaft über die Meere irgend zu zweifeln berechtigt wäre.

Fassen wir jetzt die Gestalt Süd-Amerika's näher in's Auge, so erscheint uns dieses Festland, abgesehen von seiner isthmischen Verbindung mit Nord-Amerika, als eine Trinacria im Großen, indem es, die wenig bedeutenden Einbuchtungen abgerechnet, fast ein rechtwinkliges Dreieck bildet, als dessen Spitzen wir Cabo de S. Roque, Cape Forward (Froward) und die Punta de Gallinas nennen. Den rechten Winkel finden wir bei dem erstgenannten Vorgebirge, da, wo die Ostküste keilförmig mitten in die oceanischen Strömungen vorspringt, die hier unausgesetzt den Saum des Continents waschen, dessen concave Configuration so genau in die gegenüber liegende große Einbuchtung der Westküste Afrika's zu passen scheint, als hätten beide ursprünglich nur einen Welttheil gebildet.

Als Hypothenuse jenes rechtwinkligen Dreiecks tritt uns ihre von Süden nach Norden streichende Westküste, ein schmaler, etwa 1000 Meilen langer und 5 bis 15 Meilen breiter, meist unfruchtbarer Küstensaum am Fuße der Anden entgegen, gekühlt und gebadet von den kalten Wassern des peruanischen Stromes, ein flacher Strand, der in Bolivien sogar in die regenlose Wüste von Atacama, im Norden des Busens von Choco dagegen in eine gold- und platinhaltige

Ebene übergeht. Um ebenso viel etwa, als die Punta Pariña südlich von Guayaquil in den Stillen Ocean vorspringt, greift das Meer, eine starke Einbuchtung bildend, bei Arica in's Land hinein, so daß die Punta de Gallinas und Point Forward in der Magalhães=Strasse, die eigentliche Südspitze des festen Landes, fast unter demselben Meridian liegen, während anderseits die äußersten Punkte des Continents im Westen und Osten, die Pariña=Spitze und Cabo de S. Roque, deren directe Entfernung nur etwa zwei Drittel von der der beiden erstgenannten Spizen beträgt, sich beinahe auch unter einerlei Breite befinden. Die beiden Katheten des Dreiecks sind nicht gleich lang; die südliche, zwischen Point Forward und Cabo de S. Roque, erreicht eine Länge von 850 Meilen, während die nördliche nur 600 Meilen lang ist. Ein Vergleich wird diese Zahlen anschaulicher machen. Der Flächeninhalt Südamerika's, der bekanntlich etwa das Doppelte des europäischen Continents beträgt, läßt sich nämlich durch einen dreieckigen Raum ausdrücken, dessen Spizen Cap St. Vincent in Portugal, das europäische Nord=Cap und die Stadt Bombah in Ost=Indien berühren, indem die Länge der südamerikanischen Westküste der Entfernung von Cap St. Vincent nach Bombah, die Länge der nördlichen Kathete der von Cap St. Vincent nach dem Nord=Cap, und die der südlichen der vom Nord=Cap nach Bombah gleichkommt.

Etwa in der Mitte einer jeden Kathete ergießt sich

einer der beiden Hauptströme mit weit geöffneter Mündung in den Ocean, und zwar der von Westen kommende Rio das Amazonas nach einem 770 Meilen, mithin mehr als zweimal die Länge der Donau und über fünfmal die des Rheins, den Ucayale als Quellstrom angenommen aber 850 Meilen betragenden, der directen Entfernung von Cap St. Vincent bis Drenburg am Ural gleichen Laufe, und der Rio de la Plata, nachdem er, wenn man den Paraná als Quellstrom betrachtet, 480 Meilen von Norden nach Süden fließend, zurückgelegt, was den Lauf der Donau noch um die volle Länge des Niemen übertrifft.

Ein jeder dieser Riesenströme hat sein eigenes Tiefland. Die Unden bilden von den Quellen des Magdalenenstromes bis zu dem Gebirgsknoten von Cuzco in Form eines Kreisbogens, dessen Sehne nahe an 300 Meilen beträgt, die Basis des Tieflandes des Amazonas, *) das sich allmählig gegen die Mündung hin bis zur Breite von 30 Meilen verengt. In seinem südwestlichsten Theile dagegen steht es durch den schmalen, nach Südost streichenden Streif der Pampas von Moros und Chiquitos im östlichen Bolivien, mit dem länglich geformten Tieflande des Plata in Verbindung, das bei den Karahes-Sümpfen am oberen Paraguah beginnt, und dessen Ostgrenze dem linken Ufer dieses Stromes in geringer Entfernung folgt, während auf

*) Die Uferbewohner nennen fast allgemein den Rio das Amazonas der Kürze wegen „o Amazonas“.

dem rechten Ufer des Paraguay und des Plata sich weite, heerdenreiche Grassluren bis zum Fuße der Cordilleren erstrecken. Einen Augenblick zwischen der in den Anden wurzelnden Sierra de Cordova und den Bergen von Entre-Rios am untern Silberstrome bis auf 45 Meilen eingeengt, erweitert sich dieses mächtige Flachland in den Pampas von Buenos-Ayres auf's neue, um sich in Gestalt eines spitze zulaufenden Dreiecks, die Ostküste Patagoniens begleitend, bis zur Magalhães-Straße auszudehnen.

Wenden wir den Blick wieder dem Amazonenstrome zu, so tritt uns auf seiner linken Seite vor allem die so höchst merkwürdige Verbindung dieses Flusses, vermittelt des Rio Negro und des Cassiquiare, mit dem dritten Hauptstrome Süd-Amerika's, dem 340 Meilen langen, die Donau mithin nicht ganz erreichenden, dafür aber um so wasserreicheren Orinoco, entgegen. Gleichwie die Flüsse selbst, so stehen auch die Ebenen im Westen und Norden dieser natürlichen Canalisation — die Planos des Orinoco — mit dem nordwestlichen Theile des Tieflandes des Amazonas in Verbindung, das sie in Form eines gebogenen Schwanenhalses im Nord-Osten bis zum Delta des Orinoco fortsetzen.

So besteht denn die Mitte des gesammten Continents von Süd-Amerika aus einer zusammenhängenden Kette von Ebenen, die sich von der Mündung des Orinoco bis zu der des Rio de la Plata, ja bis zur Magalhães-Straße, und vom Fuße der Cordilleren von Perú bis zur Mündung

des Amazonenstromes erstrecken und ein einziges colossales Tiefland bilden, das drei Riesenarme nach dem Ocean ausstreckt, welche die genannten Ströme, gleich ungeheuren Pulsadern, ihrer ganzen Länge nach durchfließen.

Doch wie verschieden sind diese drei großen Becken von einander! Von frischer Manneskraft strotzt das Centralbecken Süd-Amerika's, das Tiefland des Königs der Ströme. Riesiger Urwald bedeckt es fast in allen seinen Theilen von einem Ende zum andern. Endlose Wälder von einer Pracht, Fülle und Ueppigkeit der Vegetation, wie sie nur dicht um den Erdgleichher anzutreffen sind, entsprossen hier, durch häufige Aequatorial-Regen erfrischt und befeuchtet, dem fruchtbarsten Boden unseres Planeten. Ein Waldland von 7000 Geviertmeilen, d. i. mehr als das Sechsfache der Oberfläche von ganz Deutschland, begleitet zwischen dem 2. nördlicher und dem 12.° südlicher Breite den Amazonenstrom 420 Meilen weit von den Cordilleren bis zur See, und ergießt sich, ein Meer von schattigen Baumgipfeln, durchbrochen von den Kronen leicht befiederter, schlanker Palmen, wie ein trennender Wald-Ocean zwischen die Grassteppen des Orinoco und des Plata hinein, die uns, und dies gilt vor allem von den erstgenannten, im krassen Gegensatz mit dieser üppigen Fülle bald an den Lenz, bald an den Herbst des Naturlebens erinnern, je nachdem uns die Grasflur, die sie während der Regenzeit deckt, an den ersten Flaum des Jünglings, oder die während des Sommers herrschende, alles Pflanzenleben ertödtende Dürre an

die letzten Tage eines dahinsterbenden Greises mahnen. „Gleich der Wüste Sahara“ sagt Alexander von Humboldt, „liegen die Planos, oder die nördliche Ebene von Süd-Amerika, in dem heißen Erdgürtel. Dennoch erscheinen sie, in jeder Hälfte des Jahres, unter einer verschiedenen Gestalt: bald verödet, wie das libysche Sandmeer, bald eine Grasflur, wie die hohe Steppe von Mittel-Asien.“

— Die Größe derselben kann man zu 8800 Geviertmeilen annehmen, was dem Flächeninhalt des ganzen Königreichs Spanien gleich sein würde, während der berühmte Reisende den Ebenen des Silberstromes und Patagoniens, deren Ausdehnung so wunderbar groß ist, „daß sie auf der nördlichen Seite durch Palmengebüsche begrenzt und auf der südlichen fast mit ewigem Eise bedeckt sind,“ 76,000 Geviertmeilen giebt, was beinahe dem Siebenfachen von ganz Deutschland gleichkommt, und wovon mehr als die Hälfte zum größten Theil mit Gras bewachsen ist. Diese Savannen des Südens bilden eine endlose, mit Salz und Salpeter geschwängerte Fläche, die an vielen Stellen mit Flugsand oder mit Morästen bedeckt ist, in welche sich zum Theil die Flüsse aus Mangel an hinlänglichem Gefälle verlieren. Auf den unermesslichen Pampas findet der Reisende nichts als verkrüppelte Stauden oder ganze Büsche von Salzpflanzen, während ungestüme Winde (namentlich der an der Mündung des Plata so gefürchtete „Pampeiro“) ihn anwehen; — doch ist auf der andern Seite dieser sonst so unfruchtbare Boden reich gesegnet durch die zahllosen Heerden von Pfer-

den und Kindern, die er trägt und ernährt. Jenseits des Paraguay dagegen erscheint das Land mit dichten Wäldern bedeckt, die sich durch das Hügelland des Paraná bis zu den Bergen der Provinz S. Paulo hinziehen.

Nachdem wir die Hauptflachländer des südamerikanischen Festlandes näher betrachtet haben, — deren Gesamtgröße etwa 154,800 Quadratmeilen beträgt, ein Flächenraum, der dem des ganzen europäischen Continents beinahe gleichkommt, — wollen wir jetzt ihren Complexus in großen Umrissen zu begrenzen versuchen.

Mit den beiden Ost-Caps der Insel Trinidad beginnend, scheiden die zwei Parallel-Ketten des Küstenlandes von Venezuela, von denen die nördliche zum Theil in den Fluthen begraben, in ihrem höchsten Gipfel, der Silla de Caracas die Höhe von 8100 F. erreicht, das südamerikanische Flachland von dem Cariben-Meere. Dann folgt, als verbindendes Glied in der Kette, die Bergebene von Barquisimeto, eine niedere Schwelle, die den Weg anbahnt zu dem hohen, beeisten Rücken der Ost-Cordillere von Neu-Granada, dem östlichsten jener drei mächtigen Strahlen, die in dem Paramo de las Papas, dieser Grundveste, diesem Bollwerk des in die Küste ragenden Anden-Walles, wurzelnd, durch die Thäler des Magdalenastromes und des Cauca getrennt, den Staat Neu-Granada durchziehen. Ebenso wie der westliche dieser drei Zweige, der merkwürdigerweise völlig von dem niedern Rücken der Landenge von Panama getrennt zu sein scheint, verliert sich auch die, den nördlichsten Vulkan Süd-Ame-

rifa's, den 17,200 Fuß hohen Tolima tragende Central-Cordillere in den Planos des unteren Magdalenaenstromes, aus denen dagegen der riesige Bergkoloß von Sta. Marta, wie ein in die Ebene an das Antillen-Meer gegen die Anden des Nordens vorgeschobener Posten des lustigen Firnenheeres der südamerikanischen Cordilleren, einsam aufsteigt, als sollte er in finsterner Nacht Wacht halten zwischen den Feueresseln der Süd- und Nordhälfte der Neuen Welt, und bei Tage, eine Warte von vielleicht 18,000 Fuß Höhe, über's blaue Meer und den Isthmus auspähen nach den weißen, dampfenden Gipfeln der Vulkanreihe von Guatimala, nach jenen achtunddreißig Feuerbergen, die, einer ungeheuren Querspalte der Anden entsprossen, den Isthmus von einem Meere zum andern durchsetzen.

Doch kehren wir zurück zu dem Knoten des Paramo de las Papas, zu dem Anfangspunkte der vorerwähnten Dreispaltung, um von hier, auf dem Rücken der Cordilleren gen Süden fortschreitend, die Westgrenze der unabsehbaren Flachländer Süd-Amerika's weiter zu verfolgen. — Ueberall tritt uns auf dem großen westlichen Bogen, dessen Scheitel bis an den Golf von Guahaquil, im Norden der Pariña-Spize, vorgreift, und dessen Südennde wir in der Gegend der tiefen Einbuchtung von Arica erblicken, die eigenthümlich gegliederte Gestalt dieses gigantischen, den zehnten Theil der Oberfläche Süd-Amerika's bedeckenden Gebirgs-Systems, entgegen, die es unserm berühmten Landsmann, Alexander von Humboldt, vorbehalten

war, zuerst zur Anschauung zu bringen. Innerhalb dieses, der kürzeren Nordhälfte der südamerikanischen Anden entsprechenden Raumes, reiht sich nämlich, von Bergketten auf den Seiten eingefast und durch mächtige Knoten und jähe Quergrathe an den Enden geschlossen, in der Richtung der Längen-Axe des Gebirges, ein großartiges Becken oder Längenthal an das andere. Von den beiden nördlichsten, zum Theil sehr hoch gelegenen Becken absehend, zählen wir, zwischen dem Knoten des Paramo de las Papas und dem von Porco und Potosi östlich des Hafens von Arica, sechs dergleichen Vereinigungspunkte, und mithin sieben Hauptglieder in der Kette.

An den Gebirgsstock von Papas reihen sich bis zu dem sich östlich der Parina-Spitze erhebenden Knoten von Loxa vier, von zwei Bergreihen eingefaste kleinere Becken, zu denen unter andern der berühmte, 9000 Fuß hohe, vom Aequator durchschnittene Bergkessel von Quito gehört. In diesem Theile des Gebirges steigen, bald in der östlichen, bald in der westlichen Kette, bald ganz getrennt von der Cordillere, die siebzehn Feuereissen der Vulkanreihe von Quito, der nördlichsten jener drei Reihen, an, welche wir, durch weite Zwischenräume geschieden, in der Felsenmauer der südamerikanischen Anden wahrnehmen. Fünf Breitengrade liegen zwischen dem südlichsten Vulkan von Guatimala und dem vorgenannten Tolima, der unter 4° nördlicher Breite wiederum den Reigen eröffnet, und nur von zwei anderen Feuerbergen der sich bis zum 2° südlicher Breite

erstreckenden Quitoreihe an Höhe übertroffen wird: nämlich von dem Antisana und dem Cotopaxi. Keiner von beiden erreicht jedoch die Höhe des nicht vulkanischen Chimborazo, der den Schlußstein bildet dieser mächtigen Cordilleren, und, wie Jedermann weiß, bei einer Höhe von 20,100 Fuß über dem Spiegel des Stillen Oceans, längere Zeit hindurch als der höchste Berg der bekannten Erde berühmte war.

Zwischen dem nahen Gebirgsstock der Berge von Loja (4° südlicher Breite) und dem bedeutenderen von Huanuco und Pasco, der unter 11° südlicher Breite den Quellsee des Amazonasstromes, den Lauricocha, enthält, finden wir die Anden zum zweiten und letzten Male in drei Ketten gespalten. Von den beiden hierdurch entstehenden Parallellängenthälern wird das westliche von dem Tunguragua oder obern Marañon (Amazonenstrom) durchströmt, das östliche dagegen von dem Huallaga (Huallaga), dem ersten bedeutenderen rechten Nebenflusse desselben, der, später seinen nordnordwestlichen Lauf nach Nord-Nord-Ost ändernd, die Ost-Cordillere durchbricht, um sich darauf in dem Tieflande, hier Pampas del Sacramento genannt, mit dem Amazonenstrom zu vereinigen.

Etwa in gleicher Höhe mit diesem Durchbruche ihrer rechten Nachbarin, tritt bei der Centralkette eine Gabeltheilung ein, indem sich links (westlich) ein Zweig dem Knoten von Loja zuwendet, wo er sich, nachdem er seinerseits auf dem Wege dahin bei Jaén de Bracamoros von

dem Marañon durchbrochen worden ist, mit der Küstentette vereinigt, während der rechte Ast, nach Nord-Nord-Ost abbiegend, sich mit der Ost-Cordillere verbindet und dann im Nord-Osten von Jaën an den Marañon herantritt, wo, wie wir später sehen werden, seine nördlichen Ausläufer den letzten Durchbruch dieses Stromes — die Felsenge Pongo de Manseriché — veranlassen. Bemerkenswerth erscheint der Umstand, daß hier, auf einer Strecke von etwa 100 Meilen nämlich, von dem Chimborazo bis zu dem auf der Höhe von Truxillo in der Küstentette ansteigenden Nevado de Huahillas, kein einziger Gipfel der Cordilleren die Grenze des ewigen Schnees (etwa 15,000 Fuß) erreicht, und daß diese Senkung des Gebirgskammes mit einem gänzlichen Mangel aller vulkanischen Erscheinungen zusammentrifft, welcher sich jedoch noch mehr als doppelt so weit nach Süden ausdehnt.

In dem Knoten von Huanuco und Pasco wurzelt wiederum eine zwiefache Kette, die, im Osten von Lima hinziehend, sich an den mächtigsten aller Gebirgsknoten der Anden, das die Schweiz fast um das Dreifache übertreffende Bergland von Cuzco, anschließt, welches, von Westen nach Osten gegen das Innere des Continents zurücktretend, eine scharfe Kniebeugung bildet, die durch die Einbuchtung der Küste bei Arica gleichsam nachgeahmt wird. Cuzco, die alte Kaiserstadt, liegt am Ostende dieses Knotens, an den sich das höchste und zugleich eins der größten Becken der Andenkette, nämlich das 100 Meilen lange und 20 Meilen

breite Plateau der Laguna de Titicaca schließt: ein 12,000 Fuß über dem Meere gelegenes Tafelland, so groß wie die beiden Königreiche Bayern und Böhmen zusammengenommen, mit einem See darin, dessen Spiegel der Oberfläche des gesammten Großherzogthums Hessen ungefähr gleichkommt, und der sich merkwürdigerweise in einen weit kleineren, dabei völlig abflußlosen See ergießt, so daß dieses amerikanische Thbet als ein Hochland ohne allen Abfluß dasteht, ähnlich, wie Herr von Humboldt anführt, den kreisförmigen, von hohen Bergen eingeschlossenen Becken, die wir am Monde wahrnehmen.

Hier war bekanntlich einst der Sitz der ältesten südamerikanischen Kultur, welche sich gern den kühleren Regionen der Berge zuwandte, wie dies auch die aus einer späteren Zeit herstammenden Reste auf der Bergebene von Quito bezeugen. Hier ist es auch, wo in neuester Zeit, in der östlichen der beiden, genau parallel laufenden Cordilleren, die diesen großen Salzwasser-Spiegel einfassen, die höchsten Pizs der Neuen Welt, der 23,690 Fuß hohe Nevado de Sorata und der Illimani von 22,700 Fuß, aufgefunden worden sind, von denen der erstgenannte den Chimborazo fast um 3600 Fuß übertrifft und sich dem Dhawalagiri bis auf 2650 Fuß nähert. *) Hier endlich finden wir, nach

*) Diese Angaben sind jedoch neueren Forschungen zufolge zu berichtigen. Nach der von Pentland im Jahre 1848 zu London herausgegebenen Karte von dem Becken der Laguna Titicaca mißt der Sorata nur 19,972 und der Illimani nur 19,843 Fuß. (Vergl. Alexander von Humboldt „Kleinere Schriften“ Bd. 1. S. 165.)

einem Zwischenraum von 220 Meilen, die zweite Vulkanreihe der Südhälfte dieses Continents, die acht Feuerberge von Bolivien und Ober-Perú, — darunter den Guatieri und den Nevado de Chuquibamba von 20,600 Fuß Höhe, — die, ausschließlich in der West-Cordillere emporsteigend, den Golf von Arica im weiten Bogen vom 16. bis 21. ° südlicher Breite umgeben.

Mit dem großen, durch seine Goldbergwerke berühmten Knoten von Porco und Potosi endet die vielfach gegliederte Nordhälfte der südamerikanischen Anden, und ihre längere, noch wenig erforschte Südhälfte beginnt, die, den neuesten Messungen des Capitain Fitz-Roy zufolge, in dem gegen 22,000 Fuß hohen Riesenberge Alconcagua, östlich von Valparaiso, den dritthöchsten Pic der Neuen Welt trägt, während man noch vor wenigen Jahren die Ansicht aufstellen hörte: der Kamm des Gebirges scheine sich weniger zur Grenze des ewigen Schnees zu erheben, als vielmehr diese Linie sich, je südlicher, je mehr auf den Rücken der Cordilleren herabzusenken. Neuere Forschungen haben ferner im Abstände von 180 Meilen von den feuerspeienden Bergen Boliviens, zwischen der Breite des vorgenannten Hafens (33° S.) und der der Insel Chilö, bereits eine Zahl von elf Vulkanen als unzweifelhaft festgestellt, während man mehr als die doppelte Anzahl von Feuerbergen in dieser dritten Vulkanreihe Süd-Amerika's annehmen könnte, wollte man alle die Berge hinzurechnen, denen die Reisenden verschiedener Zeiten vulkanische Eigenschaft beigelegt haben.

Eben so wenig, wie diese Angaben über die feuerspeienden Berge, stehen auch die Meinungen über die Gliederung des Gebirges mit einander in Einklang, das, nach Pöppig's Beobachtungen, in doppelter, nach der älteren Annahme dagegen in einfacher, schneebedeckter Kette längs der Westküste von Chili und Patagonien fortzieht und, über das Feuerland hinreichend, sich bis zu den Klippen von Diego Ramirez ausdehnen soll. Schon der Name „Tierra del Fuego“ läßt uns hier Feuerberge erwarten — und dies bestätigt sich auch; denn erst neuerlich ist der 6378 Fuß hohe Volcan nevado auf der Südseite der Insel, der bereits dem Sarmiento, einem der ersten Erforscher der Magalhães-Strasse bekannt war, und oft auch nach seinem Namen genannt wird, durch Capitain P. Parker King in Bezug auf seine Lage und Höhe genau bestimmt worden.

So sehen wir denn jene 91 bis jetzt als notorisch zu betrachtenden Vulkane des Anden-Systems, von denen 44 auf Nord-Amerika und den Isthmus, zehn auf die Reihe der Antillen und 37 auf Süd-Amerika kommen, — so sehen wir jene, oft durch weite Räume unterbrochene Kette von Feuerbergen, die wir uns durch den letzten Sprößling des Giganten-Geschlechts amerikanischer Nevados, den unter dem Breitengrade von St. Petersburg, 16,760 Fuß über die Schollen des nördlichen Eismees sich erhebenden St. Eliasberg und durch die glühenden Essen des eisigen Alaschka, bis zu der dampfenden Reihe der Aleuten, bis zu der Brücke fortgesetzt denken können, vermittelt welcher die in den

Gebirgen Kamschatka's und den zahlreichen Inselgruppen an der Westseite des Stillen Oceans aufflammende Vulkanicität nach der Neuen Welt hinüber schreitet, — so sehen wir endlich jenen, den Stillen Ocean umgebenden, vulkanischen, mit, gleich funkelnden Edelsteinen, bald einzeln, bald in Reihen bei einander stehenden Feuerbergen besetzten Gürtel mit dem Sarmiento enden, zu dessen Füßen sich die schäumende Woge des Antarktischen Oceans bricht, während jener eisige Weststurm fast unausgesetzt gegen seinen Gipfel wüthet, der die Eisberge in diesen unwirthbaren Gewässern zum Schrecken der Seefahrer in der Irre umhertreibt.

Wenden wir uns jetzt wiederum der Gegend zu, wo die kalte Fluth des Stillen Oceans in der Breite von Arica ($18\frac{1}{2}^{\circ}$ S.) gleichsam die Küste ausgewaschen hat, und wo die Felsenmauer der Cordilleren in dem nach Osten zurücktretenden Knoten von Cuzco und dem anstoßenden Plateau des Titicaca eine vollkommene Aniebungung darstellt, so treten uns, zwischen diesem Punkte und der Breite von Valparaiso, auf dem östlichen Hange der Anden weit in die Ebene vorgreifende Hochländer, mächtige Terrassen entgegen, die ihnen gleichsam als Stütze dienen, und welche die 14 bis 16 Meilen betragende Durchschnittsbreite des Gebirges an einigen Stellen bis zu 75, ja 90 Meilen erhöhen. Herr von Humboldt nennt uns drei dergleichen „Widerlagen oder Strebepfeiler (Contreforts)“, wie er sie sehr anschaulich bezeichnet, nämlich, von Norden anfangend, das Contrefort der 16,000 Fuß hohen Sierra Nevada de Cocha-

bamba, die in die Ebenen der Chiquitos abstürzt, und deren Grath ausnahmsweise nicht in dem Fuße, sondern in dem Rücken der Cordillere, die den Ostrand des Titicaca=Beckens bildet, wurzelt; ferner die Sierra de Salta, und endlich die Widerlage der Sierra de Cordoba, die, wie wir bereits angeführt haben, in die Pampas von Buenos=Ahres gegen den Paraguay vorspringt.

Nachdem wir das große Tiefland Süd=Amerika's auf seiner West= und Nordseite begrenzt haben durch den zusammenhängenden Berggürtel der venezuelischen Küsten= und der Andenkette, von der Insel Trinidad bis zur Magalhães= Straße, kehren wir zurück in die Gegend der Orinoco= Mündung, von wo wir ausgegangen waren.

Zwischen den Ebenen dieses Stroms und denen des Amazonas erhebt sich, begrenzt durch den 3. und 8.° nördlicher Breite und den 60. und 67.° westlicher Länge von Greenwich, in seinem nordwestlichen Theile aber von dem Orinoco eng umgürtet, das Bergland von Guyana, den großen Complex der Flachländer im Nordosten von dem Atlantischen Ocean scheidend. Aus mehreren Hauptgruppen, dem Parime=Gebirge im Westen, dem Pacaraima=Gebirge in der Mitte, und dem Acarai=Gebirge im Osten, zusammengesetzt, besteht dieses, die Schweiz achtzehnmal an Größe übertreffende Gebirgs=System, dessen höchster Gipfel, der Quiba, nach den Messungen des Herrn von Humboldt, eine Höhe von 7770 Fuß erreicht, etwa aus acht, durch Thäler und Savannen von einander geschiedenen Ketten,

welche ebenso wie die, durch eine schmale Ebene vom Gebirge getrennte Küstenlinie der allgemeinen Richtung von N. 85° W. folgen und sich durch Widerlagen im Süd-Osten bis Cabo do Norte und bis 15 Meilen vom linken Ufer des Amazonenstromes fortsetzen, wo wir später noch weiter süblich in der Serra de Almeirim oder de Pari, der Xingú-Mündung schräg gegenüber, gleichsam ihre Vorschwelle erblicken werden.

Im Süd-Osten wird endlich der mächtige Central-Kessel Süd-Amerika's von dem wenig erhabenen, aber desto umfangreicheren Hochlande Brasiliens begrenzt, das sich zwischen den Tiefländern des Amazonenstromes und des Plata ergeht. Von der Mündung des letztgenannten Stromes aber an läuft die patagonische Ebene, unbegrenzt von Bergen, gegen den Süd-Atlantischen Ocean aus.

Die Gestalt des brasilianischen Hochlandes ist die eines unregelmäßig geformten Dreiecks, dessen abgestumpfter, niedriger Scheitel, sich an dem obern Madeira und an den Ufern des Guaporé erhebend, nur durch den schmalen Streif der Grasfluren von Moros und Chiquitos von den Cordilleren Boliviens geschieden ist, von wo es sich in ungeheurer Ausbreitung bis zum Ocean erstreckt, dessen Küste ihm von der Mündung des Parahyba do Norte, an der Ostgrenze der Provinz Maranhão, bis nach Montevideo zur Basis dient. Sein Flächeninhalt, angeblich gleich 93,000 Quadratmeilen, ist beinahe eben so groß wie das ganze europäische Rußland; seine mittlere Höhe über dem Meere

aber beträgt nur 1000 bis 2000 Fuß. Auf dem Plateau Brasiliens sind nun die höheren Gebirgszüge aufgesetzt, deren allgemeine Richtung, so wie die ihrer Schichten, eine nord-südliche ist. An dem östlichen Rande des Hochlandes erhebt sich, bald in größerer, bald in geringerer Entfernung von der Küste, die Serra do Mar, die sich von dem in die Lagoa dos Patos ($29\frac{1}{2}^{\circ}$ südlicher Breite) mündenden Jacuy fast bis zur Bahia de Todos os Santos (13° südlicher Breite) erstreckt, und nach der Meinung des Herrn von Eschwege sogar durch niedere Rücken bis gegen Cabo de S. Roque, das sich selbst jedoch, von der See aus gesehen, als flaches Land darstellt, fortgesetzt wird. Seine bedeutendste Höhe erreicht dieser Gebirgszug — zu dem wir auch in weiterem Sinne die gesammte Erhebung der Provinz Rio de Janeiro zwischen der Küste und dem Parahyba rechnen müssen — in der 3 bis 4000 Fuß hohen Serra dos Orgãos, welche wir bereits in der Nähe der Hauptstadt kennen gelernt haben.

Mit dieser Küsten=Cordillere beinahe parallel laufend und in ihrem nördlichen Theile etwa 40 bis 50 Meilen von derselben entfernt, dehnt sich, die Provinz Minas Geraes in ihrer ganzen Länge von Nord nach Süd durchziehend, eine zweite Gebirgskette, und zwar die bedeutendste Brasiliens aus, indem sie den 5590 Fuß hohen Itambé, in der Nähe des berühmten Diamanten=Districts von Tejuco, und den Itacolumi, von 5400 Fuß Höhe, in der goldreichen Gegend von Villa Rica, trägt, in ihrem südlichen

Theile aber sich bis über 7000 Fuß erhebt. Hier nimmt die Kette den Namen Serra da Mantiqueira an, und erstreckt sich als solche in südwestlicher Richtung bis in die Provinz S. Paulo, wo sie sich entweder mit der Serra do Mar geradezu vereinigt, oder doch wenigstens durch ein bergiges Land mit derselben zusammenhängt. Während Einige den Namen Serra da Mantiqueira auf diese ganze Gebirgskette, die sich aus der Provinz Minas nördlich bis in die von Bahia und Pernambuco, und südlich bis S. Paulo und Rio grande zu erstrecken scheint, übertragen, nennt Herr von Eschwege diesen Hauptgrad des brasilianischen Berglandes weit bezeichnender: Serra do Espinhaço („Rückgrat-Gebirge“).

Westwärts dieser Gebirgskette, und zwar durch den Rio de S. Francisco von ihr geschieden, in ihrem südlichen Theile aber sich derselben nähernd und mit ihr durch Quergräthe verbunden, durchstreichen noch viele andere Bergreihen in der Richtung von Norden nach Süden das Hochland, die theils durch von Ost nach West gerichtete Bergzüge verbunden sind, theils aber unter solchen Winkeln sich vereinigen, daß dadurch ein allgemeiner Zusammenhang zwischen denselben entsteht, so daß man einen gemeinsamen Gebirgsrücken zwischen den Parallelen von 16° und 21° aus diesem Chaos von Bergzügen heraus erkennen kann, der, in ungeheuren Krümmungen die Provinzen Minas, Gohaz und Mato Grosso, von Osten nach Westen durchziehend, die Becken der beiden Hauptstrom-Systeme scheidet und, mit

dem breiten, sandigen Hügellande der Campos de Parecis endend, sich gegen die Pampas der Chiquitos, dem mächtigen Contrefort der Anden, der Sierra de Cochabamba gegenüber, verliert. Herr von Eschwege faßt daher alle diese Ketten unter der gemeinsamen Benennung der Serra dos Vertentes (des „Wasserscheiden-Gebirges“) zusammen, während jede von ihnen, wie man sich leicht denken kann, ihren besondern Namen besitzt. Unter den von Norden nach Süden gerichteten Zügen unterscheiden wir vor allem die 4500 Fuß hohe, dem Stambé gegenüber liegende Serra da Canastra, die höchste des gesammten Gebirgs-Systems, ferner die anstoßende Serra da Marcella und die den S. Francisco von dem Tocantins und dem Parahyba trennenden Serras de Tabatinga und Ibiapába; dann, zwischen den beiden Stammflüssen des Tocantins, den unter dem pomphaften Namen der Cordillera Grande bekannten Berg Rücken, und zwischen dem Paraguay und dem Paraná die 2 bis 3000 Fuß hohe Serra de Maracahú, wogegen wir von den von Ost nach West ziehenden Ketten hier nur die Pyreneos und die Serra de Sta. Marta anführen wollen.

Man sieht demnach leicht ein, daß alle Gebirge Brasiliens unter sich verbunden sind, und daß sich dieser allgemeine Zusammenhang von der Serra do Mar vermittelt der Serra da Mantiqueira zu der Serra do Espinhaço hinüber, und von dieser über die Serra dos Vertentes bis zu den Campos de Parecis hinzieht, von wo man diese große Wasserscheide zwischen dem 14. und 20.° südlicher

Breite bis zu dem Fuße der Anden verfolgen kann, indem sie als Grath, als Scheidungslinie zweier wenig geneigter Flächen, selbst die trennenden Pampas durchsetzt, ähnlich jener andern, kaum bemerkbaren Scheidungslinie, von welcher Herr von Humboldt nachgewiesen hat, daß sie, einzig von dem Cassiquiare durchbrochen, in der nördlichen Hemisphäre das südamerikanische Festland zwischen dem 2. und 4.° durchschneidet.

Nachdem wir so in großen Umrissen die Tiefländer dieses Continents und die sie begrenzenden Gebirge und Hochländer dem Auge des Lesers vorgeführt haben, lassen wir hier zur Vervollständigung des Gesagten eine kurze Uebersicht der räumlichen Verhältnisse beider in runden Zahlen folgen:

Tiefländer.

Die Planos des Orinoco	8,800 □M.	
Die Ebenen des Amazonenstroms	70,000 „	
Die Pampas des Rio de la Plata und die Ebenen Patagoniens .	76,000 „	
	154,800 □M.	
Die Tiefebene des Magdalenenstr.	6,800 □M.	
Das Küstenland von Guyana . .	2,100 „	
Die Küstenebene im Westen der Andenkette	11,300 „	
	20,200 „	
	Zusammen 175,000 □M.	

D. i. noch 7000 □Meilen mehr, als die Fläche von ganz Europa, mit Einschluß der dazu gehörigen Inseln.

Gebirgsländer.

Die Cordilleras de los Andes . .	33,000 □M.
Die Küstentette von Venezuela . .	1,100 „
Die Sierra Nevada de Sta. Marta . . .	100 „
Das Hochland von Gthana . . .	15,000 „
Das Hochland von Brasilien . .	<u>93,000 „</u>
	Zusammen 142,200 □M.

Mithin kommen auf das Tiefland $\frac{5}{9}$ und auf das Bergland $\frac{4}{9}$ des Continents.

Es würde uns zu weit führen, wollten wir die tausend großen und kleinen Flüsse hier aufzählen, die dem brasilianischen Hochlande entströmen. Wir nennen daher hier nur die drei Stammflüsse des Plata: den Paraguay, den Paraná und den Uruguay, und unter den Küstenflüssen: den Parahyba do Sul, den Rio Doce, den Rio Grande de Belmonte, den mächtigen, 350 Meilen langen Rio de S. Francisco, den Parahyba do Norte und den Meary. Vom Madeira an entspringen auch alle südlichen Nebenflüsse des Amazonenstromes: der Tapajós, der Kingú, der Nanapú und der Tocantins, auf dem brasilianischen Hochlande, und zwar bildet die Mehrzahl unter den genannten Flüssen zahlreiche Stromschnellen und Katarakten, bevor sie in das colossale Tiefland des Königs der Ströme eintreten.

Der Amazonas selbst nimmt dagegen, wie bereits ange-

führt worden, seinen Ursprung in den Anden. Seine Quellflüsse — als welche wir den obern Marañon, den Huallaga, den Ucayale, und wohl auch in weiterem Sinne, den Madeira ansehen können — stellen nämlich ein großartiges Strom-System dar, dessen Quellen sich von der Sierra Nevada de Cochabamba bis zum Knoten von Pasco hinziehen, und dessen allgemeine Richtung eine südnördliche ist, während der aus ihrer Gesamt-Wassermasse hervorgehende Hauptstrom, sich mit einem stark gekrümmten Haken dem Ocean zuwendend, von Westen nach Osten fließt.

Aus diesem Strom-Complex haben bekanntlich die Geographen den westlichsten Quellfluß, den Tunguaragua, der, wie wir oben näher nachgewiesen haben, dem auf dem dreispaltigen Gebirgsknoten von Pasco zwischen dem 11. und 12.° südlicher Breite und 25 Meilen nordöstlich von Lima gelegenen Bergsee Lauricocha entströmt, erwählt, und denselben, indem sie ihn „Marañon“ taufte, zum Träger des Namens gemacht, den die Spanier dem Hauptstrome beigelegt hatten. Man wird sich ferner erinnern, daß der obere Marañon das westliche der beiden Parallel-Längenthäler, die sich zwischen den Gebirgsstöcken von Pasco und Loja neben einander hinziehen, in nordnordwestlicher Richtung, und zwar auf einer Strecke von 90 Meilen bis zur Villa de Jaén de Bracamoros durchfließt, woselbst er, nachdem er kurz zuvor den westlichen Ast der Central-Cordillere durchbrochen, (zwar vorläufig nur für kleine, 5 bis 6 Fuß tief gehende Fahrzeuge) schiffbar wird und eine

nordöstliche Richtung annimmt. Nach 60 Meilen weiteren Laufes, die Krümmungen eingerechnet, wendet er sich bei dem Einfluß des S. Sago ganz nach Osten, indem er sich in dem Pongo de Manseriché gewaltsam seinen Weg durch hohe Felsen, bekanntlich die Ausläufer des nordöstlichen Zweiges der Central=Cordillere, bahnt. In weniger als einer Stunde führt der reißende Strom ein Fahrzeug durch diese etwa anderthalb Meilen lange Klust, welche sein früher bereits 12 bis 20 Faden tiefes und 360 Schritt breites Bett bis auf 60 Schritt einengt. Ihr Ausgang, der zugleich den Punkt bezeichnet, wo der Marañon, in das Tiefland eintretend, den Anden für immer Lebewohl sagt, um nun gleichmäßig, ohne Fälle und Stromschnellen, dafür aber unzählige größere und kleinere Inseln bildend, fortzuströmen, liegt dicht oberhalb des Städtchens Borja, unter $4^{\circ} 28'$ südlicher Breite und $76^{\circ} 27'$ westlicher Länge von Greenwich, und in einer Höhe von 1164 Fuß über dem Meere. Mit dem Pongo beginnt zugleich die Hauptrichtung des Amazonenstromes, die westöstliche, welcher derselbe, in gerader Linie gerechnet, 420 Meilen weit bis zum Atlantischen Ocean folgt, den er unter dem Aequator, zwischen dem $48.$ und $50.^{\circ}$ westlicher Länge von Greenwich, erreicht.

Als den ersten bedeutenderen Nebenfluß haben wir den an seiner Mündung 2500 Schritt breiten Huallaga bereits kennen gelernt, der sich, bald nachdem er die Ost=Cordillere durchbrochen, mit ihm vereinigt. Etwas

weiter unterhalb mündet der mächtige, in seinem untern Theile zwischen 1250 und 3750 Schritt breite, den Marañon um 80 Meilen an Länge übertreffende Ucayale, der, in dem Gebirgslande Cuzco entspringend, lange Zeit an dem Osthange der Anden hinströmt, sich dann ebenfalls, wenn auch nur auf eine kurze Strecke im scharfen Winkel nach N.=N.=D. wendet und nach einem, der Summe der Längen der drei Flüsse: Weichsel, Oder und Weiser gleichkommenden Laufe von 320 Meilen, den um die Hälfte breiteren, hier 1875 Schritt messenden Amazonas, schräg gegenüber dem Städtchen Mauta und etwas oberhalb S. Juan d'Omaguas, erreicht. Von der Huallaga-Mündung bis zu diesem Orte beträgt nämlich die Durchschnitts-Breite des Marañon 625 bis 1875 Schritt (1 Schritt = $2\frac{2}{3}$ Fuß), an einer Stelle aber sogar schon $1\frac{1}{2}$ (6 See-) Meilen, während seine Tiefe vom Schiffs-Lieutenant Lister Maw zu 8 bis 12 Faden, an der Ucayale-Mündung aber zu mehr als 35 Faden, angegeben wird. — Auf den Ucayale folgt der von Norden kommende Napo, den wir, die anderen unbedeutenderen linken Nebenflüsse übergehend, nur seines historischen Interesses wegen nennen, gleich wie wir uns andererseits veranlaßt finden, den nächsten südlichen Zufluß, den Savarh, als Grenzfluß Brasiliens gegen die Republiken Ecuador und Nord-Perú hier anzuführen. Seiner Mündung gegenüber erhebt sich auf einem Hügel das Grenzstädtchen S. Francisco Xavier de Tabatinga, unter $4^{\circ} 33'$ südlicher Breite und $70^{\circ} 10'$ westlicher Länge von Green-

wich, das zur Zeit der Anwesenheit des Herrn von Spix durch ein, mit einigen Sechzigpfündern bewaffnetes hölzernes Fort schwach vertheidigt wurde.

Von der brasilianischen Grenze, wo der Spiegel des Amazonenstromes noch 630 Fuß über dem Meere liegt, bis zum Einfluß des Rio Negro führt nun der Marañon den Namen: „Rio dos Solimões“; auch beginnt von der Mündung des Javary der große nördliche Bogen, der seinen mittleren Lauf charakterisirt, sich zu Fonteboa fast bis auf 2° dem Aequator nähert und erst bei dem Einfluß des Coary, unter 4° 9' südlicher Breite und 63° 3' westlicher Länge von Greenwich, endet, nachdem von der linken Seite der noch unerforschte Tça oder Tça (der Putumaho der Spanier) und der vielverzweigte, öfter eine Strecke von nahe an 80 Meilen Länge am linken Ufer des Hauptstroms überschwemmende Yupurá, — bis zu welchem Herr von Martius seine denkwürdigen Forschungen, sowie 280 Jahre vor ihm der Deutsche, Philipp von Hutten, seine Streifereien nach Schätzen ausdehnte, — und von rechts her der Tutah, Turua und der bei Tça (Tesse) einmündende dunkelbraune Tesse, lauter höchst ansehnliche, aber fast ganz unbekannte Flüsse, diesem Könige der Ströme den Tribut ihrer Wasser dargebracht haben. Unterhalb seiner Vereinigung mit dem Coary schätzte de la Condamine die Breite des Solimões bereits auf mehr als eine französische Lieue ($\frac{2}{3}$ Meilen), während Herr von Martius die des Purús, des nächsten bedeutenderen Nebenflusses rechter Hand, auf

1250 Schritt angiebt, und zwei Monate erforderlich sein sollen, nur um zu den Katarakten desselben zu gelangen. — Auf die Mündung dieses Stromes weißen Wassers folgt auf der entgegengesetzten Seite die stille, dunkelbraune, fast schwarze Fluth des mächtigen Rio Negro. Unter allen von Norden her dem Amazonas sich vereinenden Nebenflüssen der bedeutendste, erreicht der eben genannte eine der Donau ungefähr entsprechende Länge von 360 Meilen. Seine Quellen liegen, wie bereits erwähnt worden, nicht gleich denen des Napo, des Iça und seiner übrigen früher genannten, von Norden kommenden Gefährten, in den Cordilleren, sondern an der Sierra Tunuh, jener niederen Berginsel in den Planos, von der er jedoch, gleich ihnen, in südöstlicher oder vielmehr ost-südöstlicher Richtung herabströmt, um, — nachdem er auf seinem Laufe durch die Ebenen mit vielen 50 bis 60 Fuß tiefen Seen in Verbindung getreten und sogar, mittelst der bekannten natürlichen Canalisation, von dem Orinoco einen Theil seiner Wasserfülle erhalten hat, — sich bei der unter 3° südlicher Breite gelegenen Fortaleza da Bara do Rio Negro in den Hauptstrom zu ergießen. — Seine Breite beträgt hier, an der schmalsten Stelle, noch 3600 Schritt, bei einer Tiefe von 18 bis 19 Faden. Die oft wechselnde Breite des Solimões nimmt dagegen von der brasilianischen Grenze bis zu diesem Punkte von $\frac{1}{4}$ Meile bis zu $1\frac{1}{8}$ Meile zu, wovon allein durchschnittlich gegen 2500 Schritt auf den Hauptcanal kommen, während sich als mittlere Tiefe des

Stromes von Omaguas an 14 bis 16 Faden zu ergeben scheinen.

Mit dem Einfluß des Rio Negro — bis wohin Schooner und Kriegsbriggs schon gelangt sind und, nach Lister Maw's Meinung, wohl auch Fregatten hinauffsegeln könnten — beginnt das, den Namen „Rio das Amazonas“ (im engeren Sinne) führende, der Länge des Rheins gleichkommende untere Drittel des Marañon-Laufes, in welchem dieser erste Strom der Welt die bereits oben angeführten riesigen Zuflüsse zur Rechten in sich aufnimmt, die, mit Ausschluß gerade des ersten und bedeutendsten unter ihnen, dem brasilianischen Hochlande entströmen.

Der colossale, inselreiche, ungefähr 500 Meilen lange, mithin fast die Länge der Wolga erreichende Rio da Madeira („Holzfluß“), wegen der Menge seines Treibholzes so genannt, bei den Ur-Einwohnern dagegen unter dem Namen Cahary, der „weiße Strom“, bekannt, entsteht nämlich, nach den neuesten Forschungen, aus der zwischen 8 und 9½° südlicher Breite stattfindenden Vereinigung dreier Flüsse, von denen zwei, der auf der Südseite der Sierra Nevada de Cochabamba entspringende Mamoré und der von der Schneefette des Sorata und Illimani herabkommende Beni, ihren Ursprung in den Anden nehmen, während die Quellen des dritten, des Guaporé, weiter östlich, in den Campos de Parecis, und zwar nur eine halbe Stunde von denen des Paraguay entfernt liegen, so daß man, da beide Flüsse fast bis zu ihrem Ursprunge für

kleine Fahrzeuge schiffbar sind, schon daran gedacht hat, dieselben durch einen Canal zu verbinden: ein Unternehmen, das bei der geringen Erhöhung der Wasserscheide keine große Schwierigkeit finden, dagegen aber für den Binnenverkehr Brasiliens von unberechenbarem Vortheile sein würde. Das größte Hemmniß stellen jedoch die zahlreichen Katarakten, von denen fünf oberhalb und dreizehn unterhalb der Einmündung des Beni angetroffen werden, der Beschiffung des Madeira in den Weg, indem die kurze Strecke von 28 Meilen, welche sie einnehmen, allein den dritten Theil der neun bis zehn Monate in Anspruch nimmt, die eine Canoa braucht, um den 640 Meilen langen Wasserweg von Pará bis Villa Bella in Mato Grosso zurückzulegen. *)

Schon oberhalb der Fälle trifft man zu beiden Seiten des durchschnittlich 1700 bis 2000 Schritt breiten Stroms jene ihn begleitenden, und mit ihm und den nahe gelegenen Flußgebieten auf mannigfache Art verbundenen Seen, die charakteristisch bleiben für die Dauer seines ganzen Laufs, dessen Richtung vom Einfluß des Beni an bis zu seiner 15 Meilen unterhalb der Barra do Rio Negro stattfindenden Vereinigung mit dem Amazonas, auf einer, zweimal die Länge der Ober betragenden Strecke von 240 Meilen, eine fast ganz gerade, und zwar ununterbrochen nordöstliche

*) Vergl. von Spix und von Martius, Th. III. pag. 1336. — Nach dem Diccionario geographico etc. Tomo II. pag. 12, wären nur drei bis fünf Monate dazu erforderlich.

ist. — An seiner Mündung stellt sich der gegen 2500 Schritt breite und 23 bis 26 Fuß tiefe Madeira als eine trübe, grüngelbe, zur Zeit der Stromleere aber weißlich gefärbte, riesige Wassermasse dar, die (nach von Spix' und von Martius' Angaben) mit der geringen Schnelligkeit von 20 bis 26 Fuß (0,2 Knoten) träge und zögernd dahinfließt, als widerstrebe es dem Stolze des mächtigen Stromes, freiwillig den Nacken unter das Joch des Marañon, seines einzigen Nebenbuhlers auf dem südamerikanischen Festlande, zu beugen, um fortan dem Orange der erdfarbig gelben Wogen seines Ueberwinders ohne eigenen Namen und Willen zu folgen. —

Hier ist zugleich der Ort, um einen Rückblick auf das ganze centrale Strom-System Süd-Amerika's, dem kein anderes auf der Erde an Größe gleichkommt, in seiner Gesamtheit zu werfen, und um dasselbe noch einmal in seinen Grundzügen zu erfassen. Zwei Hauptströme sind es, die sich uns darstellen: der aus dem oberen Marañon und dem Ucayale gebildete, durch viele Nebenströme, und unter ihnen vor allem durch den auf seiner linken Seite einmündenden Rio Negro verstärkte Amazonenstrom, von Westen, und der mächtige Rio da Madeira, dessen Quellflüsse die Pampas, der Moxos und Chiquitos zwischen den Cordilleren und dem brasilianischen Hochlande durchfließen, von Süd-West herkommend. Beide vereinigen sich unter einem spitzen Winkel und gehen dann gemeinschaftlich in einer solchen Richtung weiter, daß ihr fernerer gemeinsamer

Lauf, namentlich bis zu dem 50 Meilen entfernten Obhdos, als die mittlere Proportionale aus ihrer beiderseitigen Masse und Geschwindigkeit angesehen werden kann, wonach es wohl gerechtfertigt erscheint, die beiden genannten Hauptströme als die eigentlichen Stammsflüsse des Amazonas anzusehen.

Was nun ihre Länge betrifft, so beträgt die des Madeira, wenn man den Mamoré (und Guapehy) als seinen Quellstrom ansieht 500 Meilen,

bis zur Mündung des Amazonas

in's Meer aber 640 Meilen;

die des Marañon oder Solimões

dagegen, bis zur Mündung des

Madeira 630 Meilen,

und bis zum Meere 770 Meilen;

und endlich die des Ucayale . . 710 Meilen,

bis zur Mündung des Amazonas

dagegen 850 Meilen.

Mithin steht der Madeira dem Marañon nicht allein an Wassermasse, wie schon aus der weit geringeren Zahl und Mächtigkeit seiner Zuflüsse hervorgeht, sondern auch an Länge, bedeutend nach. Unterhalb des Zusammenflusses beträgt die Breite der vereinten Gewässer $\frac{2}{3}$, und da, wo sie Inseln bilden, oft bis $1\frac{1}{2}$ (5 bis 6 See-) Meilen, die Tiefe dagegen schon durchschnittlich 24 Faden. Auf dieser Strecke des Marañon-Laufes finden wir auch die 42 Meilen lange, 250 Quadratmeilen messende, also der Größe des

Königreichs Sachen nahe kommende Ilha dos Tupinambas, gebildet durch den Amazonas und den aus dem Madeira sich abzweigenden Iraria, auf welche, wie bereits in einem früheren Abschnitte erwähnt worden, sich die letzten Ueberbleibsel des einst so mächtigen Volkes der Tupinambas zurückgezogen haben.

Nicht lange nach der Vereinigung dieses Madeira-Armes mit dem Hauptstrome, und zwar dicht unterhalb der nahen Mündung des Rio das Trombetas, eines jener kurzen, ihm von dem Grenzgebirge Guyana's zufließenden Flüsse, bildet der mächtige Rio das Amazonas die berühmte Enge von Obidos, in der lingua geral Pauris genannt, jenen zweiten, einer Meerenge gleichen „Pongo,“ der den ungeheuren Stromkoloß, nach der trigonometrischen Messung der portugiesischen Grenz-Commission vom Jahre 1781, bis auf 2126 Schritte einengt. Inselfeier, zu einem ungetheilten Spiegel, zu einem einzigen Körper vereinigt, wogt, als wollte er die engen Bande zersprengen, der stolze, prachtvolle König der Ströme hier in seiner ganzen Riesenkraft und erhabenen Majestät an den flachen, sich auf der Nordseite kaum zu kleinen Hügeln erhebenden Ufern hin, die sein Bett begrenzen, das er, im ersten Gefühl einer fernen widerstrebenden Macht, gleichsam in seinem Grimme bis zu einer noch unergründeten, schauerlichen Tiefe ausgehöhlt hat. Bis hierher, nämlich 90 Meilen den Marañon aufwärts, oder, mit dem Rhein verglichen, so weit wie von der Nordsee bis oberhalb Mannheim, und bis zur Höhe von 451 Fuß über dem

Meeresspiegel, bringt der Einfluß von Fluth und Ebbe. Herr von Martius schätzt nach ungefährender Annahme die Wassermasse, die durch diese Pforte strömt, auf 499,584 Kubikfuß in der Sekunde, wobei wohl zu merken ist, daß von den Nebenflüssen des Amazonas drei, unsern Rhein an Größe weit übertreffende Ströme hierbei gar nicht in Betracht kommen, da sie erst später ihm ihren Tribut zuführen. — Von hier bis nach Pará hinab hat die flachste Stelle des Amazonas noch eine Tiefe von 5 Faden, selbst mit Einschluß der später im Westen von Marajó anzuführenden Canäle.

Sechzig Meilen unterhalb der Mündung des Madeira und zehn Meilen von Obydos, ergießt sich der dunkelgrüne, doch etwas heller als sein rechter Nachbar, der Kingú, gefärbte Tapajós bei der Villa de Santarem, dem Haupthandels- und Stapelplatz Amazoniens, in den Marañon. Von dem unter $9^{\circ} 30'$ südlicher Breite gelegenen Vereinigungspunkte seiner beiden Stammflüsse, des Suruena und Urinos an, die unsern der Quellen des Guaporé und des Paraguay, an den Campos de Parecis entspringen, ist seine Richtung eine fast ganz gerade, und zwar nordnordöstliche, bis zu seiner Mündung, so daß er mit dem Urinos eine viel nähere, dabei, trotz seiner geringeren Tiefe, weniger gefährliche und deshalb weit besuchtere Wasserstraße nach Mato Grosso und Cujabá bildet, als der Madeira, auf welcher die Baumwolle, vor allem aber der Goldstaub und die rohen Diamanten des Hochlandes sowie die zahlreichen,

von den wegen ihrer Betriebsamkeit, auch wegen ihres Federschmucks bekannten Mundrucús und Mauhês eingehandelten Naturprodukte des untern Uferlandes, dem Amazonas zugeführt und dafür an Erzeugnissen europäischen Kunstfleißes meistens solche schwere Gegenstände als Rückfracht genommen werden, die für den weitem Landtransport von den großen Seeplätzen des Südens nach dem Innern nicht geeignet erscheinen. Dennoch ist die Schifffahrt auf dem Rio Tapajós ebenso wenig frei von Schwierigkeiten, von Fällen und Stromschnellen, als die seines riesigen westlichen Gefährten, dessen größtem, 30 Fuß hohen Katarakt sein Salto grande an Höhe sogar völlig gleichkommt, so daß selbst im günstigsten Falle wenigstens sechs Wochen erfordert werden, um von Santarem stromaufwärts nach Cujabá zu gelangen.

Denkt man sich die Oder an die Weichsel geknüpft, so erhält man den etwa 250 Meilen betragenden Lauf des Tapajós; setzt man dagegen zwei Rheinlängen, vom Rheinwald-Gletscher bis zur Schleuse von Katwhl op See gemessen, an einander, so hat man erst die Länge des 300 Meilen durchfließenden, mächtigen, aber wenig besuchten Kingú, der 50 Meilen unterhalb des vorgenannten Stromes zu Porto de Moz dem Amazonas seine klaren Wasser einverleibt, die auf der Serra dos Bertentes, im Südosten der Campos de Parecis, zwischen dem 14. und 15.° südlicher Breite, und zwar beinahe auf halbem Wege von Cujabá in Mato Grosso nach Villa Boa, der Hauptstadt von Gohaz,

entspringen. Der Lauf des Xingú von seiner Quelle bis zu seiner unter $1^{\circ} 41'$ südlicher Breite gelegenen Mündung ist im Allgemeinen von Süden nach Norden gerichtet. In dem untern Theile desselben beschreibt er jedoch einen auffallend stark gekrümmten südöstlichen Bogen, der kurz vor der, oberhalb Souzel, der letzten von Weißen bewohnten Ortschaft, gelegenen Einmündung des von Westen kommenden Tucurui endet.

Diese wenigen Andeutungen über den Xingú mögen vorläufig genügen. Ehe wir jedoch diesen Strom verlassen, möge hier noch einmal der unter 53° westlicher Länge von Greenwich, im Nordwesten von Porto de Moz gelegenen Serra de Almeirim oder de Parú Erwähnung geschehen, als der einzigen Erhebung, welche de la Condamine auf seiner vor hundert Jahren ausgeführten Stromfahrt, vom Fuße der Anden bis zum atlantischen Ocean, erblickte.

Schon im Westen der Xingú-Mündung erschien Herrn von Martius der Amazonas so breit wie der Bodensee. Unterhalb derselben erweitert sich aber der Strom, der bis hieher innerhalb des Tieflandes sich stets zwischen den Parallelen von 5° und $1^{\circ} 30'$ südlicher Breite gehalten hat, bereits zu einem wahren Meeresarme, den viele große Inseln theilen. Der nördliche Hauptstrom fluthet, anfangs unter dem Namen Rio de Macapá, später als Canal de Braganza do Norte, von hier nach N. N. O., um sich zwischen Cap Magoari auf der Insel Joannes oder Marajó und Cabo do Norte mit einer $33\frac{1}{2}$ (134 See-) Meilen

breiten, durch die Inseln Caviana und Mexiana in drei Theile getheilten Mündung in den Ocean zu ergießen.

Ein zweiter, weniger bedeutender Arm, nach der daran gelegenen Villa gleiches Namens o Rio de Gurupá genannt, fließt, durch Insel-Reihen (die Ilhas de Gurupá) von dem vorgenannten getrennt, eine Strecke weit in einer mehr östlichen Richtung als jener fort. Während sich einerseits diese südlichere Wassermasse im N. W. der Insel Marajó dem Canal de Braganza wieder anschließt, tritt 18 Meilen unterhalb der Kingú-Mündung ein Theil derselben in ein vielverzweigtes natürliches Canalsystem hinein, das die sumpfigen Gestade dieser Insel vom westlich gelegenen Festlande trennt, und durchströmt es in südöstlicher Richtung. Auf der Südwestseite der Insel Joannes vereinigt sich nun diese Fluth des Marañon mit den Gewässern des Uanapú (Uanapú, Guanapú), des Pacajaz und des Tacundaz in einer weiten Inselbucht, die den bezeichnenden Namen des Rio (oder der Bahia) das Bocas führt, setzt dann, ein wahres Meer süßen Wassers, die Insel Marajó im Süden und Osten von der Terra firma scheidend, als Pará-Strom*) ihren Lauf nach Osten und Norden fort, und nimmt auf halbem Wege zum Meere den letzten der drei oft genannten Riesenströme, den olivenbraunen, etwa 400 Meilen langen, gangesgleichen Tocantins auf, um sich bald darauf, und zwar nach ihrer

*) „Pará“ bedeutet Fluß oder Strom in der Sprache der Tupi-nambas.

Bereinigung mit den ebenfalls von Süden kommenden kurzen, aber wasserreichen Rios Mojú, Acará und Guamá, (deren gemeinschaftliche Mündung in den Pará Bahia de Goajará heißt), in einer Breite von $8\frac{5}{8}$ (oder $34\frac{1}{2}$ See-) Meilen zwischen der Ponta de Tigióca und Cap Magoari gegen den Ocean zu öffnen. Wenn dagegen von manchen Geographen der Pará als nicht zum Stromsystem des Marañon gehörig, sondern als der, nur durch das beschriebene Canalsystem mit demselben communicirende Ausfluß des von ihnen als völlig für sich bestehend gedachten Tocantins betrachtet wird, so können wir, aus später zu entwickelnden Gründen, uns dieser Ansicht nicht anschließen. Rechnen wir daher die ungefähr 600 Quadratmeilen messende, von dem süßen Wasser des Amazonas und seiner Nebenflüsse umflossene Insel Marajo, die Sicilien an Größe gleichkommt, zu dem Delta desselben, so erhalten wir für die ganze Breite seiner Mündung, von der Ponta de Tigióca bis zum Cabo do Norte, $24\frac{1}{4}$ (oder 177 See-) Meilen, was ungefähr der Entfernung vom Monte Circello, an den pontinischen Sümpfen, bis Cap Gallo bei Palermo, anderseits aber auch der größten Breite unserer Ostsee (zwischen der curischen Nehrung und dem Vorgebirge Torhamm=Odde) gleichkommt.

Der Tocantins, bei dem wir einen Augenblick verweilen wollen, wird aus zwei fast gleich langen, bekanntlich durch die Cordillera Grande geschiedenen Stammflüssen gebildet, von denen der westliche bis zu ihrem unter 5° südlicher Breite stattfindenden Zusammenflusse, Rio Araguaya, der

östliche aber von Anfang an Tocantins genannt wird. Die Quellen des letzteren liegen etwa unter 16° südlicher Breite in dem östlichen Theile der Serra dos Vertentes, auf deren Südseite die Gewässer dem Paraná zufließen, und zwar ganz nahe bei Villa Boa, wo die drei Haupthandelsstraßen des Innern Brasiliens sich vereinigen, die wir uns hier in aller Kürze zu erwähnen gestatten.

Die eine der drei Straßen führt von diesem Knotenpunkte quer durch Mato Grosso über Cujabá und Villa Bella nach Bolivien, wo sie sich bis zu dem berühmten, 12,520 Fuß über dem Meere gelegenen Anden-Thale von Potosi erhebt. Ein anderer ähnlicher Saumweg nimmt von Villa Boa aus eine nördliche Richtung nach Palma, in der Mitte von Gohaz, biegt von da nach Osten ab, um, die Gebirge quer durchschneidend, seine Waaren in Bahia abzusetzen, und vereinigt sich hier, an seinem Endpunkte, mit dem von Pará kommenden Landwege, der durch's Innere nach S. Luiz do Maranhão und dann abermals durch den Sertão (das Innere) auf dem mächtigen Bogen der Ostküste Brasiliens nach Bahia führt. Die dritte von Villa Boa ausgehende Handelsstraße vermittelt endlich die Verbindung mit dem Osten und Süden des Landes über Paracatú und Villa Rica, einerseits mit der Hauptstadt des Reiches, Rio de Janeiro, andererseits mit den Provinzen S. Paulo und Rio Grande.

Nach dieser kleinen Abschweifung wieder zu dem Tocantins zurückkehrend, finden wir die Quellen des Araguaá

fast im Meridian von der des Kingú und 2° südlicher als die des östlichen, noch einmal so wasserreichen Stammflusses, der in seinem obern Laufe ein, im Anfange des vorigen Jahrhunderts wegen seiner Goldminen bekannt gewesenes Land durchströmt. Der mehr oder weniger breite Streif der Katarakten bildet nämlich bei allen diesen großen südlichen Zuflüssen des Amazonas zugleich die Scheide zwischen ihrem unteren, durch die waldigen Ebenen, und ihrem oberen, meistens durch hügelige Fluren („Campos“) führenden Laufe, wo sich die Ufer-Vegetation nur zu den niedrigen, krummstädtigen, minder saftiggrün belaubten Bäumen des Minenlandes erhebt, die, gleich dem Gesteine, auf Gold-Formation schließen lassen. Beim Tocantins enden die Fälle und Stromschnellen nördlich des 4.° südlicher Breite. Hier tritt er mithin in das Tiefland ein. Beim Kingú liegt dagegen dieser Punkt des Eintritts in die Ebenen erst in 3¹/₂° südlicher Breite, beim Tapajós aber südlich des 5.°, woraus sich zugleich die Nordgrenze des brasilianischen Hochlandes ergibt, welche diese Ströme, gleich einer Terrasse, quer durchschneiden.

Wenige Meilen von der Mündung des Tocantins entfernt, erhebt sich an seinem linken Ufer die Stadt Cametá, auch Villa Vigosa genannt, deren Bezirk etwa 20,000 Einwohner zählt, und die gewiß dereinst recht blühend werden kann, wenn der Handel, was sehr zu wünschen wäre, auf dem schönen Strome noch mehr zunimmt. Ja, die Natur selbst scheint denselben zur Handelsstraße bestimmt zu haben,

indem sie ihn durch natürliche Gabeltheilungen mit dem Tacundaz, seinem Nachbarflusse zur Linken, vereinigte, und anderseits seine Wasser, dicht an der Mündung, durch den Anapú, seinen rechten Nebenfluß, und den sich darin ergießenden Tgarapé-mirim beinahe auch mit dem Rio Mojú in Verbindung brachte, so daß ein kurzer Durchstich hingereicht hat, dieselbe völlig herzustellen. Auf diesem Wege gelangt man leicht und sicher aus dem Tocantins in die Bahia de Goajará und somit nach der Hauptstadt der Provinz Pará, der Cidade de Sta. Maria de Belém do Grão Pará, die am Einflusse des Rio Guamá in diese Bucht des Parástromes, etwa 17 Meilen vom Meere entfernt, unter $1^{\circ} 27'$ südlicher Breite und $48^{\circ} 30'$ westlicher Länge von Greenwich, liegt.

Die Einfahrt in den Amazonenstrom ist wegen der großen Sandbänke, die sich vor seine beiden Mündungen gelagert haben, äußerst gefährlich. Außerdem tritt uns noch eine andere, leicht gefahrbringende, aber höchst wunderbare und noch nicht genügend erklärte Naturerscheinung, die bekannte „Peroróca,“ am Ausflusse des Marañon entgegen, die sich beim Voll- und Neumond, zur Zeit der Springsfluth, am heftigsten daher während der Aequinozien (besonders im Frühjahr) einzustellen pflegt, und nicht allein im Hauptstrome, sondern auch in einigen seiner dem Meere zunächst gelegenen Zuflüsse, sowie in vielen nahe liegenden Küstenflüssen wahrgenommen wird. Statt nämlich regelmäßig zu steigen, erhebt sich die, durch die stark ausströmende

Wassermasse des ungewöhnlich anhaltend ebbenden Flusses allmählig aufgestaute Fluth in wenigen Minuten zu ihrer größten Höhe, überwindet den ausgehenden Strom, drückt ihn in die Tiefe hinab, und wälzt sich dann über ihn fort und, einer Mauer gleich, den Fluß aufwärts, mit einem Getöse, welches anderthalb Meilen weit hörbar ist. Oft nimmt diese Alles verheerende Fluthwelle die ganze Breite des Stromes ein, zuweilen auch nicht. Da, wo sie auf Untiefen stößt, erhebt sie sich zu 12 bis 15 Fuß Höhe; an sehr tiefen Stellen senkt sie sich dagegen und verschwindet fast gänzlich, um später an einem seichterem Orte wieder aufzutauchen. Solche tiefere Stellen nennen die Schiffer „Espéras,“ Wartestellen, weil hier selbst kleinere Fahrzeuge vor der Wuth der Pororóca sicher liegen, namentlich wenn man die Vorsicht gebraucht, sie an einen Baum am Ufer zu befestigen, da ihre Ankertaue sonst leicht durch die Niveauveränderung des Flusses zerrissen werden. Je länger ferner das Ebben dauert, und je schneller es stattfindet, desto stärker erscheint die Pororóca; ebenso kräftigend wirken zahlreiche Untiefen, Sand und Schlamm im Flußbett und Verengungen desselben, außer andern örtlichen Ursachen, auf dieses Phänomen ein. — Die meisten Beobachter wollen drei bis vier auf einander folgende derartige Wogen bemerkt haben, indem die hintere Anschwellung stets die sich überstürzende vordere ersetzt. Hinter sich aber läßt die fortziehende Pororóca die Gewässer in demselben Zustande vollkommener Ebbe zurück, in dem sich dieselben vor ihrer

ephemerer Erscheinung befanden, die sich stets an drei auf einander folgenden Tagen mit Eintritt der Fluth wiederholen soll.

Ebbe und Fluth sind überhaupt von großem Einfluß auf die Beschiffung des Amazonas in dem ihrer Einwirkung ausgesetzten Theile seines Laufes, indem sie sich theils als Hemmiß, theils als Beschleunigungsmittel der Fahrt bemerkbar machen. Gegen die Ebbe- und Fluthzeit rückt man nur langsam unter Segel fort, und mit Rudern läßt sich auf die Länge schwer dagegen ankämpfen. Aus diesem Grunde liegt man meist während der ungünstigen Zeit still. Ja, Ebbe und Fluth spielen bei der Beschiffung des Amazonasstromes eine so wichtige Rolle, daß man sie sogar als Maß für die Entfernungen auf demselben braucht, und nach „Marés“ rechnet, worunter man den Weg versteht, den ein Fahrzeug mit einer Ebbe oder Fluth zurücklegen kann.

Die große Länge des Amazonasstromes macht, daß das Anschwellen seiner aus dem tiefsten Innern des Continents hervorströmenden Gewässer in verschiedenen Theilen seines Laufes auch in sehr ungleiche Zeiten fällt. Während der Marañon in Maynas, am Fuße der Anden, schon im Januar stark anschwillt, fangen die Wasser des Solimões erst im Februar an zu steigen; dagegen erreicht der Amazonas unterhalb des Rio Negro nicht vor Ende März und Anfangs April seinen höchsten Stand. Ferner ist der Zeitraum zwischen dem Anschwellen und Fallen des Hauptstromes aus dem Grunde verhältnißmäßig nur gering, weil seine,

theils in der südlichen, theils in der nördlichen Hemisphäre entspringenden Nebenflüsse, was das Steigen und Fallen derselben betrifft, natürlich eine sehr verschiedene Periodicität zeigen. Die nördlichen Nebenflüsse haben keinen so entschiedenen Einfluß auf den Amazonas, als die riesigen Zuflüsse, die ihm von Süden her zuströmen, im November zu steigen beginnen und sich schnell durch das Anschwellen der Gebirgswasser füllen. Vor allem aber influirt auf den Amazonenstrom sein wasserreicher Nebenfluß, der Madeira, dessen höchster und niedrigster Wasserstand gleichzeitig mit dem des Hauptstroms eintritt. Im Solimões und weiter östlich steigt das Hochwasser des Binnenlandes bis zu 40 Fuß, ja, Herr von Martius hat sogar einzelne Bäume 50 Fuß über dem niedrigsten Stand des Stromes mit zurückgebliebenem Flußschlamm überzogen gefunden! — Alsdann erscheint das Land an den Ufern des Marañon, mit seinen hochstämmigen, von dem reißenden Strome durchbrochenen Wäldern gleichsam extrunken in den endlosen, sich unaufhaltsam fortwälzenden Wasserfluthen. Die höchsten Bäume erzittern, und unzählige Stämme werden von dem reißenden Flusse mit fortgeführt. Die Thiere flüchten auf die höher gelegenen Theile des festen Landes, und Fische und Krokodile schwimmen an den Stellen umher, wo jüngst noch die Unze und der Tapir sich durch die Wälder Bahn brachen. Nur einzelne Vögelgattungen, die auf den höchsten Baumgipfeln horsten, unter ihnen der Arára, lassen sich nicht von dieser Aufregung der Elemente verschrecken, die an die Stelle der stillen

Waldeinsamkeit getreten ist. Durch diese Ueberfluthung entstehen und verschwinden jährlich unzählige Inseln; durch sie erhalten die Ufer zuweilen eine ganz neue Gestalt, indem der Strom an dem einen Ufer das ansetzt, was er an dem andern abgerissen hat, und so oft aus einer größern Insel mehrere Eilande bildet oder umgekehrt mehrere kleine Inseln zu einer größeren vereinigt. Auch ist es nicht unwahrscheinlich, daß die zahllosen Seen, welche den Marañon, gleich dem Madeira, auf dem größten Theile seines Laufes begleiten und mit ihm in Verbindung stehen, vornehmlich diesen Uberschwemmungen ihr Dasein verdanken.

Die Durchschnitts-Geschwindigkeit des Amazonas schätzt von Martius an den Ufern auf 0,75 Knoten, und in der Mitte auf 1,5 Knoten. Lister Maw giebt dieselbe zwar auf 4 Knoten an, bemerkt aber dabei, daß sie in der trocknen Jahreszeit geringer ausfallen dürfte, was mit der Angabe des Schiffs-Lieutenants W. Smyth und des Mr. F. Lowe ziemlich übereinstimmt, nach deren Karte man 3,3 Knoten als mittlere Schnelligkeit des Stromes von der Mündung des Ucayale bis zu der des Rio Negro erhält. Diese verschiedenen, sich zum Theil widersprechenden Angaben rühren von der Schwierigkeit her, das Mittel aus der so häufig wechselnden Geschwindigkeit des Amazonasstromes zu nehmen, die theils von der Gegend des Stromlaufes — so schätzte sie z. B. Lister Maw an einzelnen, stark bewegten Stellen des Solimões sogar auf 5 Knoten; fast dasselbe fand de La Condamine da, wo der Marañon

schiffbar wird —, theils von seinem Wasserstande, da z. B. der Madeira bei hohem Wasserstande an seiner Mündung fast still zu stehen scheint, theils, wie schon bemerkt, von der Jahreszeit, und endlich auch noch davon abhängt, ob dieselbe am Ufer, wo man sogar oft eine Rückströmung wahrnimmt, oder in der Mitte des Stroms gemessen wird.

— Ganz dasselbe Verhältniß findet in Bezug auf die Messung der Tiefen statt. Da wir oben überall nur die Durchschnittstiefe angegeben haben, so dürfte es nicht uninteressant sein, wenn wir noch als besonders in die Augen fallende Abweichungen von derselben anführen, daß de la Condamine in der Gegend der Ucahale-Mündung, wo man sonst durchschnittlich nur 8 bis 12 Faden hat, mit 80 Faden, und an einer Stelle unterhalb Coary, wo die Durchschnittstiefe 14 bis 16 Faden beträgt, mit 103 Faden keinen Grund fand. Darin stimmen indeß alle Reisenden überein, daß die Tiefe in der Enge von Obydos bisher noch nicht genügend ausgemittelt, jedenfalls aber höchst bedeutend ist. Wenn der Einfluß von Ebbe und Fluth sich durchschnittlich, wie wir bereits bemerkt haben, bis zu diesem Punkte, 100 Meilen stromaufwärts erstreckt, — wir sagen durchschnittlich, weil z. B. Smyth und Lowe ihn bei dem höchsten Stande des Stromes erst in Gurupá verspürt haben, — so behaupten dagegen einige Reisende, das süße Wasser des Marañon schon auf 50 Meilen von seiner Mündung in See getrunken zu haben, was jedoch an Uebertreibung grenzt, indem, wie es scheint, die Salzfluth der

Aequatorial-Strömung sogar bis über die Ponta de Tigióca in den Fluß vordringt und sich hier erst nach Norden wendet, während anderseits das süße Wasser des Flusses, sich ganz an der westlichen Küste haltend, nur bis zum Cabo do Norte reicht.

Diese weite Bai, dieses Meer süßen Wassers, mit dem sich der Marañon in unabsehbarer Ausdehnung gegen den Ocean öffnet, hat, so erzählt man, auch die Veranlassung zu diesem Namen des ersten Stromes der Erde gegeben. Als nämlich im Jahre 1500 die ersten Entdecker, unter der Leitung des Vicente Yañez Pinzon in diese riesige Mündung vordrangen, sollen die Einen staunend: „Ist dies noch die See (Mar)?“ gefragt, und die Andern „Nein!“ (spanisch non, portugiesisch não) geantwortet haben, und aus der Zusammensetzung dieser beiden Worte der spanische Name „Marañon“ und der portugiesische „Maranhão (Marahnão)“ entstanden sein, indem man des Wohllauts wegen ein „a“ zwischen die beiden Sylben hineinschob, oder nach der portugiesischen Weise dem „Nein“ ein „ach (ah!)“ vorsetzte. Trotzdem, daß diese Erzählung auf die mannigfachste Art von den verschiedenen Schriftstellern gemodelt wird, bleibt sie immerhin die gebräuchlichste, wenn auch nicht gerade historisch festgestellte Ableitung des Namens.

Einunddreißig Jahre nach der Entdeckung versuchte der Spanier Diego de Ordaz in die Mündung des Marañon und des Orinoco einzudringen, sah sich aber durch den Verlust eines seiner Schiffe bald genöthigt, das gefährliche

Unternehmen aufzugeben; doch was dem Genannten von dieser Seite nicht gelingen wollte, erreichte bald darauf ein Landsmann desselben, Francisco de Orellana, der erste, der, wie wir früher bereits angeführt haben, den Marañon von Westen her, von den Ufern des stillen Meeres kommend, auffand und, vom Einflusse des Napo an, ihn bis zu seiner Mündung hinabschiffte.

Die Veranlassung zu dieser denkwürdigen Reise war folgende. Kaum hatte der bekannte Francisco Pizarro, dessen Namen die Geschichte nur mit Abscheu nennt, im Jahre 1541 seinen Bruder Gonzalo Pizarro, der ihn an Grausamkeit wo möglich noch übertraf, zum Gouverneur der Provinz Quito eingesetzt, als sich derselbe bereits zu einem Zuge über die Anden anschickte. Was war es aber, das ihn dazu bewog? — Die Sage von dem „Dorado“ (d. h. von dem vergoldeten Manne) war es, die ihn so mächtig anzog, die auch ihn in's tiefste Innere des Continents lockte, — jene, so manchem Spanier verderblich gewordene Sage, der so viele Conquistadores, gleich einem Gespenste, nachjagten, das, mit jedem Schritte tiefer in's Land hinein, immer weiter vor ihnen her floh, weil die Eingebornen, die Goldgier der Spanier geschickt benutzend, stets den Sitz der Mythe aus ihrer Nähe in eine entferntere Gegend versetzend, den eigenen Stamm der fremden Habsucht zu entziehen verstanden.

Jene Sage von dem Goldkönige, von seiner Wunderstadt Manao, wo dreitausend Goldschmiede stets Arbeit

finden, und seinem fabelhaften Goldlande mit einem Gold-, einem Silber- und einem Salzhügel war es, die Gonzalo im Osten Perú's, von den Aussagen der Indianer verleitet, aufzusuchen sich auf den Weg machte. Kein Wunder, daß die Erzählungen von dem „Rey dorado“ seine Phantasie aufregten, seine Neugier und seine Habsucht reizten! Wie reich an Schätzen mußte das Land jenes Königs sein, der sich jeden Morgen beim „Leber“ mit wohlriechendem Del oder Harz bestreichen und dann von seinen, mit langen Blasröhren bewaffneten Kammerherren sich ganz und gar mit Goldstaub überblasen ließ, den er jedoch, da diese Art von Kleidung den Fürsten am Schläse hindern würde, jeden Abend abwusch, um an jedem Tage, gleich einer künstlich gearbeiteten Statue, frisch vergoldet zu erscheinen! — Diesem Phantasiegebilde also zog Gonzalo nach, von zweihundert Mann zu Fuß und hundert Mann zu Roß, außerdem von viertausend Indianern begleitet, die ihm als Lastträger dienten, und gefolgt von einer Heerde von viertausend Schweinen und indianischen Schafen. Nach vielen Widerwärtigkeiten, und nachdem er einen Zweig der Cordilleren, obgleich nicht ohne große Beschwerde, glücklich überschritten, gelangte er in das Thal Zumaque, woselbst er sich mit Francisco de Drellana, einem Ritter aus Truxillo, der ihm mit dreißig Pferden nachgezogen war, vereinigte.

Als endlich, nach vielen bestandenen Fährlichkeiten, der Caco (Coca), ein Nebenfluß des Napo, erreicht war, bauten die unerschrockenen Spanier an seinem Ufer eine Brigantine,

die zum Transport der Kranken, auch zum Uebersehen der Truppen von einem Ufer auf das andere dienen und das Expeditions=Corps, das längs des Ufers marschirte, auf dem Flusse segelnd begleiten sollte. Sie setzten auf diese Weise die Reise eine Zeit lang stromab fort, bis bei dem unausgesetzten Regen, bei dem häufigen Durchwaten von Sümpfen und überschwemmten Savannen, Hunger, Erschöpfung und Krankheit sich in so hohem Grade einstellten und die Reihen des kleinen Corps dermaßen zu lichten begannen, daß, nachdem bereits tausend Indianer als Opfer gefallen waren, Pizarro den Entschluß faßte, Drellana mit funfzig Mann in der Brigantine nach dem 80 bis 100 Leguas entfernten Vereinigungspunkte des Tago und des Napo hinabzusenden, um in dem dortigen, als fruchtbar geschilderten Landstriche Lebensmittel zu holen, die er dem zurückbleibenden Corps zuführen sollte.

Sobald Drellana den Napo erreicht hatte, ließ er, die Rückfahrt durch das unfruchtbare Land bei dem nahrungslosen Zustande der Seinen — die bereits gekochte Schuhsohlen und Lederriemen essen mußten — für unausführbar erkennend, sich von denselben zum unumschränkten Befehlshaber wählen, um darauf am 31sten December 1541 mit ihnen die Reise den Napo abwärts eigenmächtig anzutreten. — So führte ihn sein Schicksal in den mächtigen Paraná-guaçú *), wie die Eingebornen

*) Paraná-guaçú heißt: großes Meer.

bekanntlich den Marañon nannten. Ost waren die Ufer lange Strecken weit völlig unbewohnt; dann gelangte man wieder zu mehr oder minder zahlreichen Indianerstämmen, wo die halb verhungerten, zur Verzweiflung gebrachten Spanier bald gute Aufnahme fanden, bald in hartnäckige Kämpfe verwickelt wurden, aus denen ihre beiden Brigantinen, — es war nämlich bereits mit großem Zeitaufwande eine zweite erbaut worden, — stets siegreich hervorgingen. Auch verfehlte Drellana nicht, wo es irgend thunlich war, mit den herkömmlichen Ceremonien zum Staunen der Eingebornen von dem Uferlande im Namen des Königs von Castilien feierlich Besitz zu nehmen.

Schon lange hatten die kühnen Abenteurer von einem Volke von „Amazonen“ gehört, das tief im Innern hausen sollte; doch erst am 22sten Juni 1542, nachdem sie nach ihrer Schätzung bereits 1400 Leguas auf dem Strome zurückgelegt hatten, kamen ihnen die ersten zehn oder zwölf dieser Heldinnen zu Gesicht, die an der Spitze des ihnen unterthänigen Volkes den Spaniern tapfern Widerstand leisteten. Der Grund der hartnäckigen Gegenwehr dieses Stammes war ein sehr einfacher, und bestand lediglich darin, daß die schönen Tyranninnen einen jeden der Ihrigen tödteten, der die Flucht ergriff.

Die Amazonen beschreibt Drellana als von großer Statur und weißer Gesichtsfarbe, mit langem, glattem Haar, das sie um den Kopf gewickelt trugen. Ihre einzige Bekleidung bestand in einem Gürtel, und Bogen und Pfeil

waren ihre Waffen. Sieben bis acht dieser Schönen blieben auf dem Platze, worauf das Volk die Flucht ergriff. Doch bald erschienen wieder neue Indianer-Haufen, so daß die Spanier sich ohne Beute an Bord ihrer Fahrzeuge zurückziehen mußten. — Im Lande der Amazonen gab es gemauerte Städte und mit Gold gedeckte Tempel, wenn man dem trauen kann, was Drellana von den Eingebornen erfahren haben will.

Nach zahllosen Schicksalen und nach einer Biinnenfahrt, deren Dauer fast acht Monate betrug, und deren Länge der kühne Abenteurer auf 1800 Leguas schätzte, gelangten die beiden Brigantinen endlich am 26sten August in die offene See, und erreichten am 11ten September die Insel Cubagua, von wo Drellana nach Spanien zurückkehrte.

Nachdem er hier volle Verzeihung für sein schwer zu billigendes, eigenmächtiges Verlassen des Gonzalo Pizarro, und sogar die Erlaubniß, die von ihm entdeckten Länder, jedoch mit Schonung des portugiesischen Gebiets, unter dem Namen der Provinz Nueva-Andalusia, für die Krone Spanien förmlich zu erobern, erhalten hatte, unternahm er bereits im Jahre 1544 eine zweite Reise nach der Mündung des Amazonenstroms, um hier, nach monatelangem Umherirren in diesem Süßwasser-Labyrinth und nach vielen vergeblichen Versuchen, in den Hauptstrom zu gelangen, gleich vielen der Seinen, von Krankheit befallen, den Tod zu finden. Sein Name wurde früher und wird noch heute, nach dem Vorgange des berühmten Geschicht-

schreibers Southey, von einigen Schriftstellern dem Marañon beigelegt, eine Ehre, die der unerschrockene Spanier gewiß wohl verdient hat. Wenn jedoch die Bezeichnung „Rio das Amazonas“ die beliebtere geworden ist, so hat Drellana diesen Umstand sich selbst beizumessen, da seine poetischen Beschreibungen des fingirten Amazonengeschlechts dem Könige der Ströme einen eigenen mythisch-romantischen Nimbus verliehen haben, der fortan von dem Gedanken an denselben unzertrennlich wurde.

Bereits im folgenden Jahre (1545) tauchte die Amazonen-Sage in einer etwas südlicheren Gegend wieder auf, indem der Conquistador von Paraguay, Fernando de Ribeira, auf seinen Zügen von einem solchen Frauenreiche, etwa unter dem 12.^o südlicher Breite, gehört haben wollte. Einige Zeit darauf folgte eine zweite Fahrt auf dem Marañon von den Anden bis zum Meere, die, überhaupt in ein gewisses Dunkel gehüllt, kein neues Licht über diese Sage verbreitete. Sechzehn Jahre nach Drellana's Tode, 1560 nämlich, versuchte Pedro de Ursua von Cuzco aus zum Amazonenstrom zu gelangen, ward aber unterwegs von dem schändlichen Lopez d'Aguirre ermordet, der die Reise bis zum Ocean fortsetzte. — Etwas später jedoch, (1595) erschien ein anderer Abenteurer, Sir Walter Raleigh, der das Amazonenland an die Ufer des Tapajós verlegte.

Zwanzig Jahre danach sendete Alexandre de Moura, nachdem er kurz zuvor S. Luiz do Maranhão erobert und

La Rivardiere mit der französischen Besatzung von dort vertrieben hatte, den Francisco Caldeira de Castello Branco mit drei Caravellen und 200 Mann aus, um das Land an der Mündung des Amazonas, das die Portugiesen, ebenso wie den Strom selbst, mit dem Namen Grão-Pará bezeichneten, zu erforschen, und unter dem Titel eines Capitão-Mor in Besitz zu nehmen. Derselbe traf am 3ten December 1615 in der Gegend ein, wo der Mojú, der Ucará und der Guamá in den Parástrom münden, legte hier ein Fort an und somit den ersten Grund zu der nachmaligen Hauptstadt dieses weiten Landstrichs: Nossa Senhora de Belém*).

Gleich anfangs bekam Caldeira mit den Holländern zu thun, die sich am nördlichen Ufer des Amazonenstroms niedergelassen hatten und dort Handel trieben. Er entsendete nämlich den kühnen „Alferes“ Pedro Teixeira gegen ein großes holländisches, etwa 40 Leguas von Belém vor Anker liegendes Schiff, welches derselbe, nach hartnäckigem Kampfe, glücklich in Brand steckte.

Bald darauf gerieth der neue Capitão-Mor mit den Tupinambas in Streit, die, durch ihre harten Schicksale in der Provinz Pernambuco belehrt, zu den Waffen griffen, um die Portugiesen zu vertreiben. Obgleich Caldeira bald abgesetzt ward, so dauerte dennoch der Unfriede mit den Indianern mit geringen Unterbrechungen auch bei seinen

*) Unsere liebe Frau von Bethlehem.

Nachfolgern fort, die theils durch Capitaës-Mores, unter den Befehlen des Gouverneurs von Maranhão und Ceará, theils als selbstständige Gouverneure über die Provinz Pará herrschten, und mittelbar oder unmittelbar die armen Eingebornen auf's grausamste verfolgten und bekriegten, ja es zuließen, daß ihre Landsleute den schauderhaftesten Menschenhandel trieben, die unglücklichen Indianer zu Sklaven machten und sie für ihre Rechnung auf dem Markte von Belém verkauften. Ueberhaupt ist die Geschichte der Provinz Pará, die, bei der entfernten Lage dieses Landstrichs sowohl von Lissabon, als von dem Sitze der frühern General-Gouverneure Brasiliens, Bahia und Rio de Janeiro, fast zu allen Zeiten vereinzelt dasteht, ebenso arm an erfreulichen, als an großartigen Ereignissen. Wir hören, wenn wir sie verfolgen, von nichts als von der Absetzung und Wiedereinsetzung von Capitaës-Mores, von der Vertreibung und Rückkunft geistlicher Orden, von innern Zwistigkeiten und Rebellionen aller Art, von Zügen gegen die Eingebornen und von unbedeutenden Kämpfen gegen die Ansiedler anderer europäischer Nationen, vor allem der Holländer, die sich ebenfalls am Amazonenstromen festgesetzt hatten und auf demselben Handel trieben. — Wir wenden uns daher von diesen politischen Wirren ab und einer interessanteren Art von Erscheinungen zu, indem wir einige der berühmteren Abenteurer und Reisenden anführen, die den größten Strom der Erde beschifften.

Nachdem zwei, zu einer aufgelösten Mission gehörende

Franziskaner in Begleitung von sechs Kriegsknechten, deren Hauptmann von den Indianern erschlagen worden, dem Beispiele des Drellana folgend, sich der Vorsehung überlassen hatten und so auf dem Napo und Marañon bis zum Ocean gelangt waren, wurde gleich darauf, im October 1637, die erste Expedition stromaufwärts nach Quito abgesendet, das damals bekanntlich während der Vereinigung beider Kronen demselben Herrscher huldigte. Pedro Teixeira unternahm diese Fahrt, die glücklich ablief und ohne die Landreise etwa zehn Monate dauerte, mit 70 Soldaten und 1200 Indianern, welche als Bogenschützen und Ruderer dienten, was mit den Weibern und Sklaven eine Gesamtzahl von nahe an 2000 Köpfen gab, die auf 45 Canoas eingeschifft waren. Der Hauptzweck dieses Unternehmens scheint die Unterwerfung der Uferstämme am Amazonas gewesen zu sein, die zum Theil eine entschiedene Neigung für die Holländer und Engländer an den Tag legten, deren Streben noch immer dahin ging, sich in diesen Gegenden festzusetzen, und von denen die erstgenannten ihre Handelsverbindungen sogar bereits bis zum Tapajós ausgedehnt hatten.

Im Jahre 1639 kehrte der kühne Portugiese auf demselben Wege von Quito, wo man ihn festlich empfangen und ihm zu Ehren nach der Sitte des Landes Stiergefächte veranstaltet hatte, nach Nossa Senhora de Belém, und zwar in Begleitung des gelehrten Jesuiten Frei Cristoval d'Acuña, zurück, der die Reise umständlich beschrieben hat.

Nach diesen Reisen des Pedro Teixeira, — denen unter andern in den Jahren 1689 bis 1691 die des Pater Samuel Fritz, eines böhmischen Jesuiten, folgte, der eine Karte des Stroms veröffentlichte, — gehörte bald die Fahrt den Marañon hinab nicht mehr zu den Seltenheiten, da man, auf diese Weise die gefahrvolle Umschiffung des Cap Hoorn vermeidend, den Weg von Perú nach Europa sicherer zurücklegen konnte. Auch wurden von jetzt an der Amazonas und seine Nebenflüsse allmählig bekannter, und zwar kann man etwa das Jahr 1710 als den Zeitpunkt betrachten, wo die Portugiesen eine allgemeine geographische Ansicht von dem Laufe dieser Ströme bereits gewonnen hatten.

Im Jahre 1719 ward Nossa Senhora de Belém, nachdem sich seine Bevölkerung im Jahre 1676 durch Einwanderer von der durch einen vulkanischen Ausbruch verheerten Insel Fahal vermehrt hatte, durch königlichen Beschluß zu einem Bisthum erhoben, das seine Gerichtsbarkeit über die portugiesische Guyana, Mato Grosso und Goyaz erstreckte; auch trat endlich unter dem Marquis de Pom- bal die Provinz Pará unter dem Namen Estado do Grão Pará definitiv in die Reihe der Capitánias ein.

Trotz der bekannten Fürsorge dieses Staatsmannes, sowohl in Bezug auf die Eingebornen, als auf die Colonisten, die ihm unter andern bereits (1755) die Gründung einer mit ausschließlichen Privilegien begnadigten Handelsgesellschaft in Pará und Maranhão verdankten, schien die

unruhige Provinz doch erst befriedigt, als im Jahre 1759 auch hier die Vertreibung der Jesuiten erfolgte. Ueber die Reinheit der Absichten dieses Ordens und die Art, wie dieselben ausgeführt wurden, wollen wir hier nicht richten; doch soviel scheint festzustehen, daß die Missionen desselben für die Heranbildung der wilden Stämme des Innern, namentlich für die bürgerliche Erziehung, von großem Nutzen waren, und daß mit der Vertreibung der Bruderschaft Jesu der Verfall der „Aldeas“ (Indianer-Dörfer) in Pará seinen Anfang nahm, obgleich Bombal sich von der Unterordnung dieser Wohnsitze unter weltliche Obere ganz andere Resultate versprochen hatte. — Gleichzeitig mit diesen Maßregeln wurden die kräftigsten Gesetze zur Aufhebung und gänzlichen Abschaffung der Sklaverei der unglücklichen Indianer erlassen; doch trat leider sehr bald die Einföhrung von Negerklaven an deren Stelle.

Etwa ein Jahrhundert nach der Reise Teixeira's, im Jahre 1743, fand die oft erwähnte wichtige Expedition de la Condamine's, von Jaën de Bracamoros den Amazonenstrom abwärts bis Pará, statt. So kurz ihre Dauer war — sie währte nur 2½ Monat, — so groß war die auf dieser Reise gewonnene Ausbeute für die Wissenschaft, namentlich für die Geographie des Marañon, die durch de la Condamine's Karte wesentlich bereichert wurde. Ueberall erkundigte sich der große Akademiker, obgleich er selbst jenen Erzählungen nicht vollen Glauben schenkte, nach der Amazonensage, und fand sie längs des

ganzen Stromufers noch im Munde des Volks. Alle Aussagen stimmten darin überein, daß die Amazonen schon vor längerer Zeit ihren Wohnsitz veränderten, indem sie, von Süden kommend, den Marañon überschritten und sich dem Rio Negro oder einem der andern nördlichen Zuflüsse zugewandt hätten. Ja, in Coary erfuhr de la Condamine sogar von einem Häuptlinge, daß sein Großvater diese Frauen, die von dem Cahamé (einem sich hart unterhalb des Tefte in den Amazonas ergießenden südlichen Nebenflusse) gekommen wären, an einer der Mündungen des Purús (dem Cuchiuara) auf ihrem Wege nach dem Rio Negro habe vorüberfahren sehen, und daß derselbe vier von diesen Amazonen selbst gesprochen habe. Anderseits theilte ein alter Soldat der Garnison von Cayenne, der sich an den Fällen des Dyapok niedergelassen hatte, dem berühmten Gelehrten mit, daß er im Jahre 1726 mit einem auf Entdeckungen entsendeten Detachement zu einem mit langen Ohren behafteten Volksstamme an den Quellen des Dyapok gekommen sei, wo die Frauen grüne Steine (die bekannten Amazonensteine) um den Hals getragen, und auf die Frage: woher sie dieselben erhalten, geantwortet hätten: „von den Frauen ohne Männer, die sieben oder acht Tagereisen weiter gen Westen wohnen.“ Nach andern Nachrichten sollten sie am Flusse Frijó hausen, der zwischen Macapá und dem Cabo do Norte in den Ocean mündet.

Southey giebt an: de la Condamine habe diesen Nachrichten nur insofern Glauben beigemessen, als er nicht

an der einstmaligen, wohl aber an der gegenwärtigen Existenz der Amazonen gezweifelt habe. Dessenungeachtet glaubt sich aber der berühmte Geschichtschreiber nicht berechtigt, diesen Zweifel zu theilen, und hält vielmehr das Dasein des Amazonen-Volkes nach den obigen Angaben, die 30 Jahre später durch die Reise des portugiesischen Astronomen Ribeiro, außerdem aber durch den Missionair Gili und noch Andere größtentheils bestätigt wurden, nicht für unwahrscheinlich.

Alexander von Humboldt, der bekanntlich auf seinen denkwürdigen Wanderungen durch die Aequinoctial-Gegenden des Neuen Continents in den Jahren 1799 bis 1804 sowohl den Rio Negro, vom Orinoco kommend, besuchte, als auch den oberen Marañon besuchte, giebt ebenfalls die Möglichkeit zu, daß die Weiber eines oder des andern Stammes, der drückenden Sklaverei überdrüssig, in welcher sie von ihren Männern gehalten wurden, in die Wildniß geflohen seien, und sich dort, gleich flüchtig gewordenen Negern, in Horden oder Palenquen vereinigt und, zur Erhaltung ihrer Unabhängigkeit, nach und nach eine kriegerische Lebensweise angenommen haben.

Herr von Martius, der in den Jahren 1819 und 1820 mit Herrn von Spix die in jeder Hinsicht für die Wissenschaft ersprießlichste Reise auf dem Amazonenstrom unternahm, — die bei einer Fahrt stromaufwärts von $4\frac{1}{2}$ und stromabwärts von 3 Monaten sich zwar nur bis Tabatinga erstreckte, dafür aber auch große Strecken auf

dem Yapurá und Rio Negro in sich faßte, — gehört in Bezug auf die Amazonensage zu den völlig Ungläubigen und macht kein Hehl daraus. Nach seiner Meinung lag der Fabel der, von den europäischen Abenteurern auf das mannigfachste verdrehte und ausgeschmückte Umstand zum Grunde, daß schon zu Drellana's Zeiten, wie es heut noch bei den Mundrucús der Fall ist, die Weiber ihre Männer in den Krieg begleiteten.

Ebenso wenig als der letztgenannte und ein anderer deutscher Naturforscher, der bekannte Professor Pöppig, der in 8½ Monat, vom August 1831 bis April 1832, die Reise stromab, vom Einflusse des Huallaga bis zum Meere vollendete, scheinen sich die englischen Reisenden Dister Maw, der 1828 in drei Monaten von der Huallaga-Mündung, und Smyth und Lowe, die 1835 in 2½ Monat von der Ucayale-Mündung bis Pará hinabschifften, für diese Mythe interessirt zu haben. Das neueste Zeugniß darüber legt Herr Richard Schomburgk, der im Jahre 1840 seinen ältesten Bruder, Sir Robert, auf dessen letzter Reise in Guyana begleitete, in den Monatsberichten der Gesellschaft für Erdkunde (Neue Folge. Bd. III. Berlin 1846) ab, ohne jedoch bestimmte Nachrichten über die Existenz dieser fabelhaften Mannfrauen einziehen zu können.

Die Provinz Pará war die letzte Brasiliens, welche Dom Pedro I. als Kaiser anerkannte, und zwar erst im Jahre 1823, wo sich die Hauptstadt einer kaiserlichen Kriegsbrigg unter Capitain Grenfell ergab. Der kurz

nachher erfolgende Ausbruch einer Gegen-Revolution ward schnell erstickt, und 253 Auführer wurden in ein Schiff von 600 Tonnen eingesperrt. Als darauf die Gefangenen einen Versuch machten, sich zu befreien, feuerte die Wache durch die Luken auf sie, worauf die Unglücklichen, zur Verzweiflung gebracht durch die Hitze und die dicke, im Schiffsraume herrschende Luft, sich gegenseitig auf das unmenschlichste zu zerfleischen begannen. Hierzu gesellten sich sehr bald alle Schrecken des Erstickungstodes, so daß am andern Morgen von den 253 Mann nur noch vier am Leben waren, die sich hinter einem Wasserfasse verborgen hatten!

Ähnliche Greuelsen wiederholten sich zum Theil in den nun folgenden Revolutionen (bis 1836), wo Tausende von Gefangenen in den Forts schmachteten, bis der Tod sie daraus befreite, und auf dem Gefängnißschiff „Xin-Xin“ allein im Verlauf von 5 bis 6 Jahren an 3000 Menschen umgekommen sein sollen! —

Alle diese Wirren waren die Frucht der endlosen Unterdrückungen, welche sich die weiße Bevölkerung von Anfang an, und zwar hier noch mehr als in andern Theilen Brasiliens, gegen die armen Eingebornen erlaubt hatte. — Nach solchen Vorgängen wird man sich nicht wundern, daß die Einwohnerzahl der Provinz Pará im Allgemeinen in den letzten Jahren eher ab- als zugenommen hat. Dies gilt besonders von den aldeirten (in Dorfschaften vereinigten) Indianern, deren Zahl früher 60,000 betrug, jetzt aber auf weniger als die Hälfte herabgesunken ist.

Während man die Größe dieses ungeheuren Landstrichs, der einerseits vom Meere bis zur Grenze von Perú, oder vom 46. bis zum 72.° westlicher Länge von Greenwich, und anderseits vom 6.° südlicher bis 4° 10' nördlicher Breite reicht, auf 50,000 Quadratmeilen, d. i. zehnmal so groß wie der preußische Staat, annimmt, schätzt man seine Bevölkerung, mit Einschluß von etwa 10,000 wilden Indianern, nur auf 200,000 bis 239,000 Seelen, oder wenig größer als die halbe Einwohnerzahl Berlin's. — Hiernach bildet der Flächeninhalt dieser einzigen Provinz mehr als ein Drittel, beinahe zwei Fünftel des ganzen Kaiserreichs (130,000 Quadratmeilen), während hingegen ihre Bevölkerung, zu 200,000 Seelen angenommen, nur den fünfunddreißigsten Theil der Gesamtbevölkerung Brasiliens (zu sieben Millionen gerechnet) ausmacht. In diesem Falle kommen in der Provinz Pará 4 Seelen auf die Quadratmeile, während in dem ödesten Gouvernement Rußlands, in dem von Archangel, das zur Hälfte in der eisigen Polarregion liegt, noch durchschnittlich 16 Menschen auf demselben Raume leben.

Außer den eingebornen Stämmen besteht die Population der Provinz aus Weißen (brancos), aus Leuten von gemischter Abkunft (cafusos), bei denen meist das indianische Blut vorherrscht, aus Negern und aus sogenannten zahmen Indianern (Indios mansos), d. h. solchen Ureinwohnern, welche sich zwischen der weißen Bevölkerung angesiedelt haben. Die Schwarzen und die Mulatten finden

sich hier in geringerer Zahl als in andern Theilen des Reiches, weil bis zum Jahre 1755 die Eingebornen ausschließlich alle Sklavendienste thaten. Erst um diese Zeit gestattete ihnen König Jozé, nach freier Wahl selbstständig zu werden, und seitdem erst hat man, wie schon erwähnt, Negerklaven hier einzuführen begonnen.

Die Provinz Pará ist bei ihrem warmen, stets gleichmäßigen Aequatorial-Klima — das aber gemäßigt wird durch die Passatwinde, die vom Ocean durch die weit geöffnete Mündung in den Amazonenstrom hineindringen, und durch die schattigen Waldungen, die den feuchten, fruchtbaren Boden gegen die glühenden Strahlen der Sonne schützen — mit Herrn von Martius zu reden, als Antipodin der Molucken, der Pflanzengarten Brasiliens. In der That kann keine Stadt des Reiches eine so reichhaltige Liste von Ausfuhrartikeln aufweisen, als die Hauptstadt dieser Provinz, indem sie deren nicht weniger als vierzig besitzt, worunter sich auch einige Erzeugnisse des Thierreichs befinden, die meist von der Insel Marajó stammen, wo viel Viehzucht getrieben wird.

Die ganze Breite des Parástroms zwischen dieser Insel und der Stadt beträgt $4\frac{3}{4}$ (19 See-) Meilen; doch dehnt sich eine Reihe waldbiger Eilande, von denen die Ilha das Onças das bedeutendste ist, von der Doppelmündung des Rio Moju und des Guamá bis zu der unterhalb Belém gelegenen Bahia de S. Antonio aus, welche Marajo und den eigentlichen Strom den Blicken der Bewohner

Pará's entzieht, und wodurch jener kurze, 2 Seemeilen breite, von Süd nach Nord streichende Flußarm entsteht, der den Namen Bahia de Goajará führt, eine Bezeichnung, worunter auch zuweilen die Guamá-Mündung allein verstanden wird, während der Hauptcanal jenseits jener Eilande einen Wasserspiegel von $2\frac{1}{2}$ (10 See-) Meilen Breite bildet.

Auf der Nordostseite einer hart unterhalb der Guamá-Mündung in den Parástrom vorgreifenden Spitze der Wälder des Festlandes dehnt sich die Cidade de Nossa Senhora de Belém aus, deren Bevölkerung sich, durch die wiederholten Rebellionen, seit dem Jahre 1819 von 24,500 Seelen bis auf 10,000 vermindert hat. Von der Rhede aus sieht man, an der scharfen Ecke nach dem Guamá zu, einen Hügel schroff aus den Fluthen aufsteigen, den eine dicht gedrängte Gruppe hoher Gebäude krönt, überragt von der zweithürmigen Kathedrale. Von hier an zieht sich die ziemlich ansehnliche Stadt eine Viertelmeile weit am flachen Ufer des Pará stromabwärts fort, bis dahin, wo sie sich unter einem stumpfen Winkel an die von Süd nach Nord streichenden Wälder der Terra firma wieder anschließt. Etwas oberhalb der Stadt liegt das kaiserliche See-Arsenal, woselbst Prinz Adalbert eine Fregatte sah, deren Rippen, obgleich sie bereits siebzehn Jahre auf dem Stapel stand, noch nicht einmal bekleidet waren. Von diesem Etablissement — das leider noch von sehr geringer Bedeutung ist, wenn es sich auch besser als irgend ein Punkt der Erde zur Werft eignet, weil ihm wohl in einem Jahrtausend das

Bauholz nicht ausgehen dürfte — führt eine prachtvolle, schattenreiche Mango-Allee zwischen zwei Canälen längs der ganzen hinteren Seite der Stadt durch Felder hin, die von zahlreichen, durch das Fluthwasser gespeisten Gräben durchzogen sind. Am andern Ende dieser herrlichen Allee liegt ein kleiner, freier Platz mit einer Kirche, neben welcher Fächerpalmen (*Miriti*, *Mauritia flexuosa*) in die Luft ragen. Dicht dabei ist schon alles Urwald. Das Innere der Stadt schien mir, bemerkt der Prinz, nicht besonders gut gehalten zu sein, und die zum Theil recht wohlgebauten steinernen Häuser, unter denen unstreitig der Ballast des Präsidenten — dasselbe Schloß, das einst Bombal zum dereinstigen Sitze eines portugiesischen Prinzen bestimmte — als Hauptgebäude genannt zu werden verdient, würden Belém gewiß etwas Großstädtischeres geben, wenn nicht das häufig in den Straßen wachsende Gras den guten Eindruck einigermaßen wieder zerstörte.

Doch wenden wir uns wieder dem Flusse zu, dessen braungelbe, gleich der Farbe des Mains in's Röthliche hinüberspielende Fluthen bald von der Macht des Oceans zurückgedrängt werden, bald von der vereinten Kraft des Amazonas und Tocantins, des Mojú und des Guamá getrieben, sich in der Breite von 5000 Schritt zwischen der waldigen Unzen-Insel und den endlosen Urwäldern des Festlandes fortwälzen. Alles ist Wasser und Wald, soweit das Auge reicht; auch die kleinen Inselchen sind damit bedeckt, die sich in der Richtung nach dem Meere quer über

den Strom hinziehen und nur hie und da den Horizont frei und unbegrenzt durchblicken lassen. Nur mit Mühe hat man gleichsam der Tropen=Vegetation einen kleinen Raum zwischen Fluß und Wald abgerungen, um die Hauptstadt einer riesig großen Provinz dazwischen hineinzuzwängen. Wenn auch diese völlig ebene Gegend dem, der von Rio de Janeiro aus dahin gelangt, etwas monoton erscheint, und Para seinerseits auch als Stadt nicht gerade geeignet ist, eine große Wirkung auf den Ankömmling hervorzu- bringen, so nimmt es sich doch mit den endlosen Wäldern dahinter, vom Flusse gesehen, sogar recht stattlich aus. Einen eigenthümlich fremdartigen Eindruck gewähren schon die zahllosen, von halbnackten Indianern bewohnten Boote, die längs des Strandes liegen. Dieser Eindruck steigert sich aber noch für den, der den Süden Brasiliens kennt, sobald er, in die Stadt eintretend, den auffallenden Mangel an Negern und Mulatten gewahr wird, und die braune, eingeborne Bevölkerung nebst den vielen Mischlingen, bei denen jedoch stets der indianische Typus der überwie- gende ist, so entschieden vorherrschen sieht. Im Allgemeinen sind diese mit indianischem Blute gemischten Menschenrassen wohlgebildet, namentlich giebt es schöne Frauen darunter.

Zur Zeit der Anwesenheit des Prinzen Adalbert erfreute sich Para gerade keines zahlreichen Besuchs von Rauffahrern; dagegen lagen außer dem Growler mehrere Kriegsfahrzeuge auf der Rhede, unter andern die brasilianische Brigg „Brasileiro“ und die französische Corvette

„la Bergère,“ Capitain Blanc, nebst der Canoniere-Bridg „la Boulonnaise,“ geführt vom Schiffs-Lieutenant, nachmaligen Corvetten-Capitain, Tardif de Montravel. Von dem letztgenannten Offizier erhielt der Prinz später dessen trefflich ausgeführte Karte des Amazonas, die derselbe während eines dreijährigen Aufenthalts in den Gewässern jenes Stromes, den er bis zur Barre des Rio Negro mit seiner Brigg besuchte, auf Befehl des französischen Marine-Ministeriums aufgenommen hat.

Die „Boulonnaise“ war, um einen Anker für die Corvette von Cahenne zu holen, welche die ihrigen oder wenigstens einen derselben bei einer, in dieser Gegend leider nicht selten vorkommenden Berührung mit dem Rücken der Sandbänke in der Mündung des Pará eingebüßt hatte, bereits gesegelt, als unsere Reisenden sich anschickten, eine Fahrt den Strom hinauf zu unternehmen, die, bei einer Dauer von vier bis höchstens sechs Wochen, wo möglich bis zum Kingú ausgedehnt werden sollte. Seine Königliche Hoheit hatte sich diesen Zeitraum gesetzt, um möglichst gleichzeitig mit dem vom Plata kommenden S. Michele, welcher den Prinzen nach Europa zurückführen sollte, in Bahia eintreffen zu können; auch war in Pará von allen Seiten zu einem Ausfluge nach dem Kingú gerathen worden, da er nicht allein einer der am wenigsten besuchten großen Nebenflüsse des Amazonas sei, sondern weil man auch an seinen Ufern leicht zu ganz wilden Stämmen, namentlich zu den Jurúnas und Taconhapéz, gelangen

könne, während dies in der gegebenen Zeit am Hauptstrome selbst, den man höchstens bis Santarem an der Tapajós-Mündung hinausschiffen könne, nicht möglich sei, indem die Ureinwohner sich in diesem Theile seines Laufes zu weit vom Strome entfernt und in's Innere zurückgezogen hätten. Von dem weit näher gelegenen Tocantins aber hatte man schon von Hause aus, wegen der damals an seinen Ufern herrschenden Fieber, gänzlich absehen müssen.

In der unglaublich kurzen Zeit von acht Tagen wurden sämtliche Vorbereitungen zur Reise unter der ebenso thätigen als umsichtigen Leitung des Grafen Oriolla beendet, der sich in der That selbst übertraf und auf das Zuborkommendste von den Behörden unterstützt wurde. Auch gaben die letzteren der Gesellschaft Schreiben an die Behörden aller Ortschaften mit, die berührt werden sollten. Vor allem aber empfahlen sie den Reisenden den Geistlichen von Souzel, Padre Torquato Antonio de Souza, als den Mann, der ihnen bei ihrem Ausfluge zu den Wilden am meisten behülflich sein könne, und versahen sie daher ebenfalls mit Briefen an ihn.

Der zur Abreise bestimmte Abend des 22sten November war gekommen.

Entfernt von allen Schiffen, ankerte der Growler einsam in der Mitte des orangefarbenen Stroms, und neben ihm das kleine, am Hintertheile mit einem Dach („Roof“) von Palmblättern versehene, offene Fahrzeug, welches die

Reisenden stromaufwärts tragen sollte. Dieses ihnen vom kaiserlichen See-Arsenal überwiesene große Boot war eine sogenannte „Zgarité (Garité)“, eines jener diesen Gewässern eigenthümlichen Fahrzeuge, die eigens für die Beschiffung des Amazonenstroms gebaut sind. Unbeweglich lag der schwere Rumpf des Growler neben ihm auf dem Wasser, während der Mast der Zgarité unablässig, gleich einem umgekehrten Pendel, hin- und herschwankte. Der „Rothrock“ promenirte indessen mit geschulterter Muskete auf dem Deck des mächtigen Dampfers, und trat zuweilen neugierig hinaus auf den lustigen Gipfel des Fallreeps, auf dem sich einzelne Leute geschäftig treppauf, treppab bewegten, um die wenigen Habseligkeiten der Gesellschaft mittelst eines kleinen Boots an Bord des Flußfahrzeugs zu schaffen. Die letzte und schwerste Arbeit war vollendet: die gewichtigen Kisten des Dr. Lippold glücklich übergesiedelt; sie beengten zwar nicht wenig den ohnehin so geringen Raum der bescheidenen Barke, lieferten dafür aber ein um so glänzenderes Zeugniß von dem Plaze, welchen unsere Reisenden der Wissenschaft gern und willig bei ihrer Expedition einräumen wollten.

Da sank die glühende Tropensonne hinter Wald und Strom hinab, und mit ihr das dunkelblaue Banner am Flaggstock des britischen Kreuzers! — Die neue Bootsmannschaft, acht Seeleute des „Brasileiro“, langte an Bord des Growler an und rangirte sich mit „Bags“ (Säcken) auf dem Quarterdeck. Gleichzeitig wurde die Zgarité an

die Treppe geholt. Am Spiegel dieser, von den braunen Wellen des Pará geschaukelten kiellosen Arche, die von jetzt an die schwimmende Behausung der Gesellschaft werden sollte, stand, bereits das Steuer in der Hand, José Coelho de Albuquerque, ihr Bootse, ein braungebrannter Portugiese und Kingú-Bewohner, nebst einem ebendaher stammenden Indianer, welchen er sich als Gehülfen mitgebracht hatte. — Capitain Buckle begleitete die Reisenden bis in's Boot, um sich durch eigene Anschauung zu überzeugen, ob sie auch „comfortable“ wären; dann kehrte er nach kurzem, aber herzlichem Abschiede an Bord zurück. Das Boot stieß ab; der Growler aber bemannte flink die Wandten und sandte den Scheidenden „three hearty cheers“ nach, die letztere aus allen Kräften beantworteten. Einen Augenblick darauf umging sie dunkle Nacht.

Jetzt galt es, die Nordspitze der, Pará gegenüber liegenden Ilha das Onças zu umschiffen. Man ging daher anfangs mit der Ebbe stromabwärts, wobei jedoch der entgegenstehende Seewind bedeutend aufhielt, da er im Kampf mit der Strömung etwas See hervorbrachte; auch wurde schon jetzt die traurige Erfahrung gemacht, daß bei der allzu großen „Vorderlastigkeit,“ die das Fahrzeug durch fehlerhaftes „Stauen“ (Vertheilung der Ladung) erhalten hatte, das Steuerruder fast ohne Wirkung war. — Lange noch schienen die Lichter Pará's hinter dem Boot auf dem Strome zu schwimmen; indessen setzte die Ebbe dasselbe nahe an die Insel heran, so daß man längs des dunklen

Waldes dahinfuhr. Endlich, nach einer mehrere Stunden langen, für die Schiffsmannschaft sehr anstrengenden Arbeit mit den kurzen indianischen Rudern, erblickten die Fahrenden links vor sich ein Licht: der „Furo (Canal) da Ilha das Onças,“ an der Nordspitze dieser Insel, hatte sich geöffnet, denn jenes Licht sollte von einer Fazenda auf der, nördlich ihr vorliegenden Insel „Arapiroanga“ (Arapiroanga, Guara-piranga)*) herrühren. Man steuerte gerade darauf zu; links blieb die Ilha das Onças, von der sich eine Bank in den Canal hinein erstreckt, und rechts das Inselchen „do Fortim.“ Die kurze Durchfahrt war schnell zurückgelegt; dann wandte man sich links in den langen, wohl 3000 Schritt breiten, nach Südwest streichenden Canal zwischen der Ilha das Onças und Arapiroanga hinein.

Der Seewind begünstigte die Fahrenden jetzt so, daß sie ihr Raafegel zum ersten Mal sehen konnten. Da ging der Mond auf über den Wäldern der Unzen-Insel. Man war nun im stillen Wasser und begann sich einzurichten und zu conversiren. Der Vootse mischte sich mit Erzählungen aus den Wäldern in's Gespräch und machte der Gesellschaft den Mund ganz wässerig mit seinen Unzen-Geschichten. Nicht lange danach sahen die Reisenden in schräger Richtung rechts vor sich etwas, das einer Bucht glich, sich aber bald als die Einfahrt in den, nach unge-

*) Wahrscheinlich von dem rothen (piranga) Ibis (Guara) so genannt.

fährer Schätzung 4—600 Schritt breiten Canal Barquaréna zwischen Arapiranga und der großen Insel Mojú kundgab, in welcher das Boot nun hineinlenkte. Kurz darauf schien der Barquaréna eine Gabeltheilung zu bilden; allein es war abermals nur eine Täuschung. Man hatte nämlich den Punkt erreicht, wo er, den Namen Aroizal annehmend, sich plötzlich rechts wendet; es ergab sich aber, daß der linke Zahn der scheinbaren Gabel kein Canal, sondern nur eine tief in's Land greifende Bucht war.

Der Prinz war gegen seine Absicht einen Augenblick eingeschlafen, erwachte aber plötzlich, als die Leute auf einmal aus Leibeskräften anfangen zu rudern, und bei hellem Mondschein, sich links wendend, quer über den Canal steuerten. Auf die Frage des Prinzen: was es gäbe, erfolgte die ebenso lakonische als unklare Antwort: „hum bixo,“ d. h. „ein Wurm“ (ein Ausdruck, der hier von den gemeinen Leuten auch für „Thier“ gebraucht wird). Der Prinz fragte noch einmal, worauf ihm der Bootse entgegnete, so eben sei eine Unze über den Fluß geschwommen und habe nur wenige Sekunden vor ihnen das Ufer erreicht. Jetzt fuhr Alles auf, um zu sehen, — allein leider zu spät! — Unsere Reisenden beruhigten sich mit dem Gedanken, daß das vermeinte Unthier wahrscheinlich nur ein Phantasiegebilde der Schiffsleute gewesen sein würde.

Soviel sich bei dem trügerischen Lichte des Mondes beurtheilen ließ, mochte der Aroizal eine Breite von etwa 2—300 Schritt haben. Zwischen den Bäumen am Ufer

konnten dennoch hie und da die dunklen Umrisse von Palmen unterschieden werden. Um 2 Uhr Morgens ward die Sgarité am buschigen Ufer linkerhand an einen Baum gebunden.

Als der Tag anbrach (23. November), befand man sich nahe an der Mündung des Uroizal in den Parástrom. Die Ufer dieses Canals überraschten unsre Reisenden durch ihren eigenthümlichen, für sie in jeder Beziehung neuen Charakter. Ein dichter, undurchdringlicher Wald von Fächerpalmen, den ein breiter Saum von braunstämmigem, großblättrigem *Caladium arborescens* einfaßt, zieht sich an seinen Ufern hin und spiegelt sich in seinen stillen Fluthen. Da aber, wo dieser *Caladium*-Gürtel unterbrochen ist, blickt man in ein Gewirr von kolossalen, unterwaschenen Wurzeln.

Um 6 Uhr Morgens ging das Boot wieder unter Segel, und trat bald darauf aus der sich breit öffnenden Mündung in den riesenhaften Pará ein, den es in westsüdwestlicher Richtung schräg durchsetzte. Gegen N.-D., nach dem Ocean zu, dehnte sich weithin die gerade Linie des Seehorizonts aus; links zogen sich die gräulichblauen Wälder der großen Insel Mojú (Carnapijo) in unabsehbarer Ausdehnung hin, während rechterhand die flachen Küsten Marajo's sich immer grüner und grüner färbten, je näher man seinen waldigen Ufern kam. Vor den Fahrrenden, doch etwas links, lag die niedere Insel Abaité mitten in dem braungelben Strome, der auch nach dieser Richtung sich gegen ein Meer zu öffnen schien. — Nur

zwei kleine Schooner und eine Canoa belebten dieses große, ungefähr 2 (8 See-) Meilen breite Wasser. An der Mündung des Aroizal traten schwarze Felsriffe deutlich aus den Fluthen hervor. Auch schienen ähnliche Riffe den Pará oberhalb jenes Eintrittspunktes fast in seiner ganzen Breite zu durchsetzen. Allein es ergab sich später, nachdem diese Täuschung selbst den trefflichen Fernröhren der Gesellschaft eine Zeit lang siegreich die Stirn geboten hatte, daß die vermeinten Riffe nichts als schwarze Schattenstriche gewesen waren, die von einer dunklen Wolke herrührten.

Inzwischen stellte sich, um 8 Uhr Morgens, die Seebrise sehr frisch ein und trieb das Fahrzeug schnell vor sich her. Eine halbe Stunde später konnte der Prinz folgende Peilungen nehmen: Abaité S. = W., Cap Bacabal auf Marajo (das nach Angabe des Bootsen ungefähr in gleicher Breite mit Pará liegen soll) N. = W., die Einfahrt in den Aroizal D. — Bei dieser Gelegenheit bemerkt Prinz Adalbert in seinem Tagebuche, daß die meisten der in diesem Abschnitt vorkommenden Namen sich oft lediglich auf die Angaben der Bootsen oder der Eingebornen gründen und mithin nicht durchgehends verbürgt werden können. Viele dieser Namen, sowie auch ganze Inseln und Eilandgruppen waren auf den Karten Seiner Königlichen Hoheit gar nicht angegeben. —

Ihr nach W. = S. = W. gerichteter Cours brachte die Fahrennden nach und nach Marajo so nahe, daß sie den schönen Urwald mit seinen vielen Fächerpalmen bald ganz

deutlich unterscheiden und am Strande Sand und schwärzliches Gestein abwechseln sehen konnten. — Um 11 Uhr Morgens steuerten sie in der Entfernung von etwa 500 Schritt an einer Spitze hin, der Albuquerque den Namen Malatta gab, während folgende Peilungen diesen Ort um Mittag ergaben: Westspitze von Abaité S.=S.=W., Ostspitze dieser Insel D.=S.=D., Cap Mandii auf Marajó W.=S.=W.

„Wir kommen jetzt“ — so lauten die eignen Worte, mit denen der hohe Reisende in heiterer Weise die Zustände der kleinen Gesellschaft schildert — „zu einem höchst interessanten Abschnitte unseres ersten Reisetages, nämlich zu dem Diner, nach dem sich unsere hungrigen Magen schon lange gesehnt. Da wir die beiden Diener in Pará zurückgelassen hatten, und die Seeleute bei der Arbeit und der Bereitung des eigenen Mahles nicht stören wollten, so sah sich unsere kleine Gesellschaft hinsichtlich des Kochens auf sich selbst angewiesen. Einer meiner treuen Gefährten hatte daher die Güte, sich täglich diesem Geschäfte zu unterziehen, um mir, weil wir meist während dieser wichtigen Begebenheit still zu liegen pflegten, Zeit zum Zeichnen zu lassen. Heute aber blieb die Igarité unter Segel. Graf Oriolla, der uns diesen Morgen schon durch seinen gelungenen Kaffee eine sehr gute Meinung von seiner Kunst gegeben, überwand die Regungen der Seekrankheit wie ein Held, ergriff, nachdem alle Vorbereitungen getroffen, trotz der Schwankungen unserer gebrechlichen Behausung, den

Kochlöffel, und stellte, oder richtiger balancirte sich, vor dem, aus einem mit Sand gefüllten Fasse und darauf gesetzten Dreifuße gebildeten Heerde, auf welchem der Reis in einer Kasserolle über einem munter lodernden Feuer schwitzte, dessen Dampf zu Zeiten den kochenden Grafen völlig unsern neugierigen Blicken entzog. — Als nach langem Harren endlich die Kasserolle vom Dreifuße abgenommen ward, verschwand, wie mit einem Zauberschlage, die letzte Anwandlung der Seekrankheit bei meinen Gefährten, während wir sämmtlich bereits mit gierigen Blicken den Inhalt des Kochtopfes verschlangen. Jetzt ging es an's Kosten — doch welch' harter Schlag: der Reis war versalzen und — angebrannt! Aller Jubel verstummte; tiefe Stille und Niedergeschlagenheit trat an seine Stelle. Da riß uns unser Lehrer in der Kochkunst, Dr. Rippold, aus der peinlichen Verlegenheit, und mit seiner, im stillen, häuslichen Kreise gemüthlicher, menschenfressender Botocuden erlangten hohen Virtuosität erhob er sich, eine zweite Auflage zu liefern*). — Sie gelang! O großes Wort! —

„Aller Anfang ist schwer; — wer hätte nach diesem ersten, mißglückten Versuche wohl geahnet, daß Graf Oriolla nicht allein noch so große Fortschritte in dieser

*) Der Doctor hatte sich nämlich vor einigen Jahren auf dem ersten Dampfsboot der Rio-Doce-Compagnie eingeschifft, in diesem Flusse Schiffbruch gelitten, und war in Folge davon zu den Botocuden in der Gegend von Linhares gelangt, bei denen er sechs Monate blieb, bis er seine Rückreise nach Rio de Janeiro antreten konnte.

edlen Kunst machen, sondern sie einst sogar in den Bergen des Himalaya mit großem Glück ausüben würde, wie er es drei Jahr später auf der Reise meines Bruders gethan! Vor allem aber erlangte Graf Bismarck, von trefflichen Naturanlagen begünstigt, eine hohe Meisterschaft, während Herr Theremin, dem ein tiefer, kritischer Blick in die Theorie der höheren Kochkunst gewiß nicht abzusprechen ist, mehr ein launisches („journalieres“) Talent besaß, das einen Tag mit vielem, am andern mit geringerem Glück die Produkte der niedern Praxis darzustellen wußte, die aber stets den denkenden Künstler verriethen. Lang ist die Kunst — doch meine Kochkunst läßt sich in die wenigen Worte zusammenfassen: Hippold's Genie entwarf und gab das Maß an, und ich — rührte um!“ —

„Da hier so ausführlich von der chemischen Verarbeitung von Rohstoffen die Rede gewesen, so wird der Leser vielleicht zu wissen wünschen, was eigentlich für derartige Stoffe, die unten auf dem Boden des Bootes oder in Fässern und Blechbüchsen noch der umwandelnden Hand des denkenden Menschen harrten, kurz, was für Lebensmittel überhaupt am Bord der *Sgarité* vorhanden waren. Dieselbe war auf vier Wochen reich verproviantirt mit Reis, Feijões (schwarzen Bohnen), Zucker, Chocolate, Kaffee, Thee, Schiffszwieback, Salz, Schinken, holländischem Käse, hamburger Butter, Essig, Del und Wein. Für die Leute war außerdem noch *Farinha*, *Pivarucu* (getrockneter Fisch, der in der Provinz *Pará* die *Carne secca*, das ge-

trocknete Fleisch, ersetzt), Honig, Meláço und Taxaça mitgenommen worden. Auch fehlte es weder an Brennmaterial (Holz und Steinkohlen), noch an dem nöthigen Küchengeräthe. — Um endlich auf alle Fälle gefast zu sein, war selbst ein Blechkasten mit Medicamenten vorhanden.“

„Zu unserer eigenen Bequemlichkeit hatte man die Sgarité, wie bereits erwähnt, im Arsenal mit einem etwa 4½ Fuß hohen Dache von Palmwedeln über dem Hintertheil versehen, aber auch ein ähnliches kleineres für die trockene Aufbewahrung der Sachen der Mannschaft auf dem Vordertheil angebracht, auf dem zugleich, außerhalb, der Anker nebst dem Ankertau seinen Platz fand. Die hintere Bedachung griff nicht über den Spiegel hinaus, so daß der Bootse mit seinem Gehülfen frei darüber hinweg schauen konnte, wenn er am Steuerruder stand. — Unter dem „Roof“ liefen Bänke, wie in den Booten der Kriegsschiffe, im Viereck herum, die so breit gemacht worden waren, daß man bequem darauf schlafen konnte. In der Regel lagen des Nachts Drei von uns auf denselben, während die beiden Andern sich auf den Boden des Bootes, auf „Esteiras“ (Strohmatte), hinstreckten. Die vordere Querbank unter den vieren wurde außerdem noch als Eßtisch benutzt, und da sie für diesen Zweck zu schmal war, durch lose Planken breiter gemacht, die man wie ein leichtes Deck querüber von Bord zu Bord legen konnte. Unsere eigenen Habseligkeiten, unser geringes Gepäck, unsere Waffen und „Redes“ (netzartige Hangematten) zum Schlafen in den

Wäldern, nahmen sehr wenig Platz fort, was auch nicht wohl anders sein durfte, da der kleine Raum unseres Fahrzeugs nur eben die funfzehn Köpfe fassen konnte, die darin eingeschifft waren. Die genannten Gegenstände fanden theils auf und unter den Bänken ihren Platz, theils wurden sie auch, namentlich die Flinten, an der innern Seite der Bedachung befestigt. Unter dem Fußboden dagegen ward die wohlverwahrte Munition, außerdem aber Teller, Tassen und Bestecke, auch die mir von Capitain Buckle freundlichst mitgegebenen Krüge mit Selterwasser, die oft in dem eingedrungenen zolltiefen Wasser umherschwammen, untergebracht. Der Raum zwischen dem hintern und dem vordern Palmendache war von vier Ruderbänken eingenommen, auf deren jeder zwei Mann, das Gesicht dem Vordertheil zugewandt, saßen, da sie, statt der „Riemen,“ nach indianischer Weise mit kurzen, schaufelartigen „Pagaien“ (Peterschen) versehen waren. — Endlich hatte die Igarité, wie schon angeführt, einen in der vordersten Ruderbank befestigten kurzen Mast mit einem Raafegel, aber keinen Kiel; Vorder- und Hintertheil waren abgestumpft.“ —

Wie dünn die Bevölkerung an diesen Küsten gesäet ist, kann man schon daraus abnehmen, daß die Reisenden vom Morgen bis zum Nachmittage nur zweier Wohnungen auf Marajo ansichtig wurden, während außerdem höchstens nur noch der in den Wäldern zu beiden Seiten des Pará aufsteigende Rauch auf menschliche Nähe schließen ließ. Das zweite dieser beiden kleinen Etablissements lag an einem

„Inlet“ (Eingang, Oeffnung), vor dessen Mündung sich zwei kleine grüne Eilande, die schönsten Palmen-Inseln, die man sich vorstellen kann, vorschoben. Bald darauf that sich links vor dem Boot die Mündung des Tocantins auf, welcher, gleich einem dritten Meere mit unbegrenztem Horizonte, den Reisenden zur Seite lag, während im Pará das Auge stromauf- und stromabwärts, ebenso wie heute Morgen, die See in der Ferne zu erblicken währte.

Nachdem man kurz zuvor die Mitte des Tocantins in S. und seine Ostseite in S.-S.-O. gepeilt hatte, ward um 3 Uhr Nachmittags der kurze Canal zwischen Marajo und der Insel Gohabal durchschifft. Eine Stunde später befand man sich nahe an der Küste von Marajó (Ilha de Joannes), mitten unter einer Gruppe reizender kleiner Palmen-Eilande, die eine Bucht der zuletzt genannten Insel ausfüllen, welche im N.-W. der Tocantins-Mündung, und zwar derselben schräg gegenüber, liegt, und nach der Angabe des Bootsen Bahia do Marajó genannt wird.

Zwischen diesen Inseln steuerte man beim prächtigsten Abende hin. Auf einer derselben, welche links blieb, zeigte sich im Vorübersegeln ein recht eigenthümliches Bild. Ein großer brauner Greis mit langem, weißem Haar stand nackt vor seiner Hütte, die in dem Dickicht der Fächerpalmen kaum zu unterscheiden war. Zu seinen Füßen lag, in einer kleinen Einbuchtung in dem Caladium-Saume, eine Canoa, die ein gleichfalls nackter Knabe für ihn zuzurichten schien. — Einsamkeit, tiefe Stille ringsum! Im Nu war

das Bild wieder hinter einer vorspringenden Palmengruppe verschwunden. —

Man lenkte darauf, sich mehr gegen die Mitte des Pará wendend, zu einer andern Insel hinüber, an der man, sie rechts lassend, den Rest des Abends hinsegelte, während die übrigen Eilande dieses lieblichen Archipelagus zur Linken blieben. Ihr Name ist Tucupí. Prächtige Palmen, reizende Einbuchtungen, ein schlechtes Häuschen, eine Indianerhütte, einzelne braune Leute, eine Canoa mit ein paar nackten Indianern, einige Papageienschwärme hoch in den Lüften, deren Geschrei sich mit dem der „Guaribas“ (Brüllaffen) mischte, und einzelne „Botos“ (Zummler), die sich in der trüben Fluth kugelten, bildeten die Eindrücke dieses Abends, die noch dadurch an Zauber gewannen, daß die Mondscheibe sehr bald heraufstieg und die Tropenlandschaft mit ihrem milden Silberlichte übergöß. Die Igarité erklang inzwischen noch spät in die Nacht hinein von deutschen Liedern, bis die Gefährten des Prinzen endlich, von dem „Sandmann“ überwunden, sich auf ihrem harten Lager hinstreckten, während die Seeleute munter fortruderten, sich laut von Unzen und Sacarés (Krokodilen) unterhaltend. — Erst zwischen 10 und 11 Uhr Nachts wurde das Boot an die Sträucher des Ufers gebunden, um den Eintritt der Fluth zu erwarten*).

*) Folgendes waren die Resultate der Temperatur-Beobachtungen am heutigen Tage: Um neun Uhr Morgens Luft 22°, 3. Wasser

Am 24. November früh um 4 Uhr gingen die Reisenden wieder unter Segel, und doubirten gleich darauf die Südspitze von Tucupi. Sie befanden sich somit wiederum auf kurze Zeit in dem Hauptstrom des Pará; doch lag bereits — wie denn heute überhaupt die Zahl der Eilande sich eher vermehrte als verminderte — ein neues, die kleine Ilha Paqueta, vor ihnen, welche sie bald darauf passirten. Mit dem gestrigen Nachmittage waren sie nämlich in jenes Labyrinth von größeren und kleineren Inseln eingetreten, die der Pará von der flachen, sumpfigen Südküste des großen Marajó abgerissen zu haben, und von denen er einzelne zu Zeiten ganz, andere nur zum Theil zu überschwemmen scheint. Diese zahllosen Eilande erschwerten hin und wieder den Ueberblick nicht wenig, indem sie den breiten Strom häufig dem Blick entzogen, und nur selten eine freie Durchsicht auf das Land von Marajó gewährten.

Allmählig hatte die herrliche Mondnacht dem in vollster Pracht anbrechenden jungen Tage das Feld räumen müssen, als man um 6 Uhr Morgens die Westspitze der Ilha da Conceição S. z. N., die Westspitze der dahinter liegenden Insel Tucumaiduba S. z. W., und ein kleineres Eiland mitten im Pará S. = W. z. S. peilte. — Gleich darauf wurde die Höhe von Assuranda, einer kleinen Fazenda auf Marajó, erreicht. Vier Häuser liegen, von Cocospalmen

23°, 0. Um Mittag Luft 23°, 4. Wasser 23°, 2. Um 6½ Uhr Nachmittags Luft 23°, 5. Wasser 23°, 5.

beschattet, am flachen Ufer; dahinter erhebt sich ein prächtiger Urwald, meist hochstämmiges Laubholz, welches sich schon von weitem nicht allein durch seine Höhe, sondern auch durch die größere Mannigfaltigkeit in den Umrissen seiner sich oft unter einander überragenden Gipfel von den niedern Fächerpalmen=Wäldern des gestrigen Tages unterschied, da die sphärischen Kronen der „Miriti“ (Fächerpalmen) sich in der Regel so dicht an einander schließen, daß der obere Contur des Waldes sich einer geraden Linie stark nähert. Während fast alle andern Palmenarten mit Leichtigkeit des Nachts zu erkennen sind, erscheint die buschige Fächerpalme ganz wie Laubholz.

Außer Assuranda zeigte sich heute Morgen beim Vorüberfahren noch ein zweites Etablissement auf Marajó, nämlich die Fazenda eines Engländers, vor welcher ein großer Schooner ankerte, der in seinen Bretterverschlagen auf dem Verdeck eine reiche Ladung Vieh mit sich führte. Solche Fahrzeuge, denen man hie und da auf dem Amazonas begegnet, heißen „Gabarra“ oder „Batelão de Gado.“ Sie holen meist ihre Ladung auf dem heerdenreichen Marajó und führen sie nach der „Cidade,“ wo das Vieh, wie sich der Prinz schon auf seinem ersten Spaziergange in jener Stadt zu überzeugen Gelegenheit hatte, häufig in einem so jammervollen Zustande abgeliefert wird, daß man sich in Wahrheit keinen Begriff davon machen kann.

Nach den neuesten Angaben besitzt Marajó etwa 20,000 Stück Rindvieh, welches, nächst dem Reis, der auf der

größtentheils flachen, sumpfigen Insel vielfältig gebaut wird, den Haupthandelsartikel derselben ausmacht. Der Boden dieses großen, für den Handel so äußerst günstig gelegenen Eilandes ist übrigens auch für jede andere Kulturgattung der heißen Zone geeignet. Stärker bevölkert und besser angebaut, könnte Marajó einst für das Kaiserreich von hoher Wichtigkeit werden, als Markt eines ungeheuren Hinterlandes, mit dem es durch die herrliche Wasserstraße des Amazonenstroms in unmittelbarer Verbindung steht.

Als Antonio de Souza Macedo, Baron de Joannes, mit Marajó — das früher auch nach ihm den Namen Ilha de Joannes führte — belehnt wurde, fand er dasselbe von einem als treffliche Ruderer bekannten Stamme der Tupinambas bewohnt, welcher später durch die Jesuiten bekehrt wurde. Nach der Vertreibung der Holländer ging die Insel in den Besitz der Krone über. In der Revolution von 1835 traf sie das harte Loos, sowohl von den Rebellen unter Vinagre, als von den Truppen der legitimen Regierung ausgeplündert zu werden.

Marajó ist ferner dafür bekannt, daß es alle Thiergattungen der Provinz Pará aufzuweisen hat, und, was die Reisenden am meisten interessirte, daß die zahlreichen Viehheerden auf den Campos in seinem nördlichen Theile, wie man behauptet, mehr Unzen dorthin ziehen, als sich sonst in der ganzen Umgegend vorfinden, während es in den, in seiner Mitte gelegenen großen Sümpfen von Krokodilen wimmeln soll. Leider fehlte es an Zeit, hier einen Aufent-

halt von acht bis vierzehn Tagen zu nehmen, der durchaus erforderlich gewesen wäre, um mit irgend einer Aussicht auf Erfolg zu jagen. Uebrigens hat Prinz Adalbert sowohl auf der Hin- wie auf der Rückreise nicht ein einziges Krokodil, geschweige denn einen Tiger in diesen Gewässern und an den Küsten der mächtigen Insel, an deren Gestaden man noch mehrere Tage lang, d. h. bis zum Eintritt in den nördlichen Hauptarm des Amazonasstroms, dahinfuhr, zu sehen bekommen.

Gegen Mittag befand sich die Tgarité wieder im freien Strome, und zwar, nachdem kurz vorher der Meridian des Städtchens Deiras passirt war, der Mündung des Tacundaz, eines rechten Nebenflusses des Pará, gegenüber, die nach Angabe des Lootsen in S.-W. 3. S. links zur Seite lag. Bis hierher hatten sich am rechten Ufer des Stromes nichts als Inseln gezeigt; jetzt erblickte man zum ersten Male, und zwar in der Richtung jener Flußmündung, die jedoch selbst nicht ganz deutlich zu unterscheiden war, das feste Land. Um 2 Uhr Nachmittags passirte man den Ausfluß des Perihá, eines Flüsßchens auf Marajo, und den etwas breiteren Furo Sta. Isabel, die hier vereint in den Pará münden. Die vor dieser Doppelmündung gelegene Ilha de Sta. Isabel kann hinsichtlich der Abstufung ihrer Vegetation als Typus für alle jene, von Marajo's Südküste abgerissenen oder losgeschwemmten Eilande dienen, deren von jetzt an, den ganzen übrigen Theil des Tages hindurch, wiederum eine große Anzahl zum Vorschein kamen.

Den Saum der Insel bildete das dem Wasser entsprossende *Caladium*, das gegen die aus Palmen bestehende, zweite Linie mit einer flachen Wölbung anstieg und die weißen Stämme zur Hälfte deckte. Die Masse dieser Palmen-Terrasse bestand aus dicht zusammengedrängten Fächerpalmen, deren Gipfel ebenfalls ein, nach dem Lande zu schräg ansteigendes, kleinwelliges Dach bildeten, wobei sich diese Wipfel wieder in sich in der Art abstuften, daß die niederen Stämme der *Corypha umbraculifera* (Lin.), meist vorn stehend, von der hochstämmigen *Corypha elata* (Roxb.) überragt wurden. Zwischen beiden Gattungen nickte die graziöse Affai-Palme (*Euterpe oleracea*) hervor, die leichte, aus zartgefiederten Wedeln gebildete Krone am schlanken, dünnen, rohrartig schwanfenden Stamme hin und her wiegend. Als dritte Linie erhob sich endlich in voller Majestät das hochstämmige, Alles überragende Laubholz, seine vollen, ächt brasilianischen Laubdächer, seine flachgewölbten Pinienkronen zum tiefblauen Aether aufsendend, während an seinen Riesenstämmen einzelne rothe Schlingpflanzen — und zwar die ersten von solcher Farbenpracht, welche den Reisenden zu Gesicht kamen — emporklimmen. Indes auch „unter den Palmen“ wohnt der Ehrgeiz, denn hie und da sieht man eine einzelne, riesenhaft aufgeschossene Fächerpalme über alle andern Bäume stolz das kugelförmige Haupt — die aus hunderten von grünen, dicht gedrängt vom gemeinsamen Mittelpunkt strahlenförmig nach der Oberfläche strebenden Fächern gebildete Krone — erheben, welche die

rothbraunen Riesentrauben (die Frucht des Baumes), die, mit einzelnen verwelkten gelben Fächern untermischt, am kräftig-schlanken Stamme herabhängen, beschattet. Einem Theile der Inseln, deren Boden wahrscheinlich nicht hoch genug über den Wasserspiegel heraustritt, fehlt die dritte Linie, das Laubholz, gänzlich; sie bilden daher nur einen, von *Caladium arborescens* umgürteten Palmenhain, und verdienen daher mit vollem Recht den oft gebrauchten Namen der „Palmen-Inseln.“ Im Allgemeinen läßt sich nämlich hier in dem Delta-Lande des Amazonenstroms aus der Ufer- und Insel-Vegetation nicht allein auf die größere oder geringere Fruchtbarkeit des Erdreichs, sondern vor allem auch darauf schließen: ob dasselbe häufigen und anhaltenden Ueberschwemmungen ausgesetzt ist oder nicht. Hoher Urwald verkündet stets festeren Boden; die Palmen-Vegetation und das *Caladium* bezeichnen dagegen das flache und sumpfige, oft überfluthete Land.

Der heutige Tag machte insofern noch einen fühlbaren Eindruck auf den Prinzen, als er zum ersten Male seine Wäsche selbst wusch und sich dabei, weil dies außerhalb des Palmendaches besorgt werden mußte, einen Sonnenstich nicht allein auf beiden Armen, sondern auch, trotz des Hemdes, auf dem Rücken holte.

Gegen Abend sah man mitten im Pará ein paar riesenhafte Baumstämme frei daliegend ihre dürren Aeste in die Luft strecken. Sie schienen sich auf einer Sandbank mit ihren unteren Zweigen fest eingegraben zu haben, und

gefährdeten auf diese Weise in nicht geringem Grade die Schifffahrt. Auch schwamm, vielleicht in ebenso gefährlicher Absicht, noch ein anderer Stamm den Strom hinab, besetzt mit einer ordentlichen Reihe von Vögeln, welche die Jagdlust reizten und die Schiffenden aus ihrem Cours verlockten, ihnen dann aber vor der Nase davonsflogen! — Was hätten unsere Jäger erst darum gegeben, wenn statt dessen jener Stamm mit der Unze und dem Krokodil an ihnen vorüber getrieben wäre, dem die berühmten bayrischen Reisenden Spix und Martius das Glück hatten auf ihrer Stromfahrt zu begegnen! —

Uebrigens sollten sie für den Mangel des Wunderbaren wenigstens durch etwas Sonderbares einigermaßen entschädigt werden. Sie sahen nämlich, zu ihrer nicht geringen Verwunderung, aus einer Fächerpalme rechts am Ufer eine leichte Rauchwolke aufsteigen, die ihre Neugier längere Zeit in hohem Grade in Anspruch nahm, und welche sie so emsig durch das Fernrohr anstauten, daß ihnen der Arm davon einschloß, bis sie endlich entdeckten, daß es nichts weiter sei als ein kreisender Insektenchwarm, mithin eine Erscheinung, derentwegen sie weder die Linie zu passiren noch den Amazonenstrom aufzusuchen gebraucht hätten. — Viele Papageien flogen von Insel zu Insel, während zahlreiche Exemplare der Pontederia, wie Dr. Lippold diese Wasserpflanze nannte, eilig auf der unklaren Fluth dem Boot vorüberschwammen.

Da senkte sich die Sonne in den meeresgleichen Rio

das Bocas hinab, wie hier der Pará bei der Vereinigung des Uanapú, des Pacajaz und des Tacundaz genannt wird. Drei Durchfahrten eröffneten sich, nach der Aussage des Bootsen sämtlich, wenn auch mit Umwegen, nach Melgaço führend, das seiner Angabe nach, im Widerspruch mit den Karten des Prinzen, auf dem Festlande liegen sollte. — Beim Eintritt der schönen Sternennacht lief man in den Canal rechterhand, d. i. in die nördlichste jener drei Einfahrten, den „Rio dos Breves,“ ein, der in die nordwestlichste Ecke des großen Wasserbeckens „Bahia de Tapará“ mündet, während sich in die südwestliche Ecke der Anapú ergießt. In dem bezeichneten Canale ging man in west-zu-nördlicher Richtung fort, bis das Fahrzeug um 1 Uhr Morgens, beim Eintritt der Ebbe, an einen schönen großen Baum linkerhand, einen Bombax, festgebunden wurde*).

Am 25. November verließen unsre Reisenden in aller Frühe ihr Boot, durchstreiften den nahen Urwald, schossen zwei schwarz und gelb befiederte „Tapú's,“ die sie an Bord zurückbrachten, um sie später beim Mittagmahle zu verzehren, und setzten dann ihre Fahrt eine kurze Strecke weit, bis zu dem nahe gelegenen „Breves,“ fort, das sie nach wenig Augenblicken rechts vor sich auf einem 6 bis 10 Fuß hohen Vorsprung des lehmartigen, schlammigen Ufers von Marajó erblickten.

*) Temperatur: Um acht Uhr Morgens Luft 22°, 1. Wasser 23°, 5. Um Mittag Luft 24°, 5. Wasser 23°, 8.

Einige Bananenbüsche mischen sich unter die beiden kurzen Häuserreihen, aus denen das Dertchen besteht, während hoher Urwald den Hintergrund bildet. Die nach dem Wasser zu gelegenen Häuser dieser Straße stehen zum Theil auf Pfählen, welche sich zur Zeit der Ebbe 3 bis 5 Fuß über den Boden erheben. Ihre Wände sind entweder von gespaltenen Palmenstämmen aufgeführt, oder aus einem mit Palmblattstielen bekleideten Gestelle von Stangen zusammengesetzt, während Palmenwedel das Dach bilden. Da, wo Fensteröffnungen vorhanden, werden sie, in Ermangelung von Glasscheiben, mit gitterartigen Rohrmatten zugefügt. Im Innern der Hütte — denn der Ausdruck „Haus“ könnte leicht dem Leser einen falschen Begriff von einer solchen, mehr als bescheidenen Wohnung geben — befindet sich meist ein großer, von Rohr geflochtener Tisch, der fast das ganze Zimmer ausfüllt, zuweilen aber einen zweiten vollständigen Fußboden auf Tischhöhe bildet, der von der steigenden Fluth, was bei den jährlichen Ueberschwemmungen von Wichtigkeit erscheint, nicht so leicht erreicht werden kann. — Dennoch ist die Lage von Breves, das gleichzeitig den Centralpunkt für den Handel von Pará mit Portel, Melgaço und dem Hauptstrome bildet, eine gesunde zu nennen, da seine Einwohner, die fast durchgehends indianischer Abstammung sind, häufig ein hohes Alter erreichen sollen. Uebrigens verstehen es die guten Leute, sich das Leben bequem zu machen, was nicht allein aus dem Mangel an Anpflanzungen zu schließen ist, deren man fast keine in

der Nähe findet, sondern schon daraus hervorgeht, daß sie den größten Theil des Tages in ihren baumwollenen Hängematten oder netzartig geflochtenen „Redes“ zubringen. — Die Behörden des, etwa nur noch 20 bis 30 Wohnungen zählenden Orts, und zugleich auch wohl die einzigen Leute in ganz Breves, die man nach unsern Begriffen mit „Sie“ anreden könnte, sind ein „Juiz de Paz,“ ein sehr freundlicher Mann, welcher die Fremden mit einigen Lebensmitteln beschenkte, und eine Art von Commandant, die beide allein den Reisenden noch an die besseren Zeiten mahnen, welche Breves vor der, Alles zerstörenden letzten Revolution gesehen haben soll. — Um 8¹/₄ Uhr Morgens ward wieder abgestoßen, um auf dem Rio dos Breves die Reise in der Richtung nach N.-W. z. N. fortzusetzen, wobei man Marajó zur Rechten, zur Linken dagegen verschiedene, zum Bezirk von Melgaço gehörige Inseln hatte.

Die Wälder an den Seiten des 2—400 Schritt breiten Canals glichen schon mehr den Urwäldern am Parahyba do Sul; auch entzückten das Auge heute wieder die gestern gesehenen rothen Schlingpflanzen, während hie und da sich ein einsames Haus am schattigen Ufer erhob, den Blicken fast entzogen durch das hohe, prächtig weiß blühende Caladium. Nicht lange, so änderte der Rio dos Breves seine anfängliche Richtung eine kurze Strecke weit nach N. z. W. Hier war es, wo eine reizende schmale Insel erreicht wurde, an der man, sie zur Rechten lassend, nun mehrere Stunden lang hinsteuerte. Ich möchte sie, bemerkt Prinz Adalbert,

das Affai- und Ubussú-Eiland nennen, in solcher Fülle wachsen auf ihr diese herrlichen Palmenarten, mit einzelnen hohen Stämmen der verschiedenen Fächerpalmengattungen untermischt, — wenn nicht die kolossalen, durch zahllose Schlingpflanzen zu einem undurchdringlichen Ganzen verwebten Laubbäume der brasilianischen Urwälder, in noch weit größern Massen auf dieser Insel wuchernd, jenen Namen Lügen straften.

Die Ubussú- (Bossú-) Palmen waren den Reisenden eine neue Erscheinung; dieselben haben einen kurzen, nur 20 bis 30 Fuß hohen, dicken Stamm, aus dessen oberem Ende mächtige Blattstiele, gleich den Kelchen einer Lilie, fächerförmig aufsteigen, an denen, statt der Wedel, die kolossalen, enggefalteten oder gerieften Blätter angefügt sind, deren Länge, bei einer Breite von 5 Fuß, oft 20 Fuß beträgt. Vermöge ihrer Schwere beugen sich diese Riesenblätter von ihrem gemeinschaftlichen Mittelpunkt aus mehr oder weniger nach außen, oder hängen, gleich denen der Bauanen, vom Winde geknickt und zerfetzt, an dem schuppigen Stamme herab. — Sehr anmuthig stachen dagegen die Affai-Palmen ab, die, gleich leicht besiederten Lanzenbüscheln, sich aus dem Dickicht hervorbeigten, sich in den Fluthen des Canals spiegelnd, welche die Baumwurzeln am Saume des Eilandes bis weit hinein unterwaschen hatten. Aeste und ganze Stämme streckten sich weit über das Wasser hin, wobei unter andern eine leicht geschwungene Affai-Palme sich sogar zu einem vollkommenen Ringe verschlungen hatte.

Eine andere Palme dieser Gattung ward, auf des Doctors Vorschlag, umgehauen, um ihre Spitze in dünne Scheiben zu zerschneiden, die dann, mit Essig und Del angemacht, als Salat mit großem Wohlbehagen verzehrt wurden.

Der beschriebenen Insel folgte eine zweite; dann kam ein drittes Eiland, mitten im Rio dos Breves, welches diesen zu einer Gabeltheilung zwingt. Der Canal rechterhand, in den man einlief, ging nach N.=W. z. N.; der zur Linken war dagegen nach W. gerichtet.

Nach 1 Uhr Nachmittags erreichte man ein großes, waldumschlossenes Bassin, mit einem bewaldeten Eilande an seinem nördlichen Ende, einen Hauptknoten, wo sich drei, aus verschiedenen Himmelsgegenden kommende Canäle mit dem Rio dos Breves vereinigen. Hier überraschte die Gesellschaft der erste wahre tropische Regen auf ihrer Stromfahrt und verdünnte die breiartige Reissuppe, die Graf Bismarck mit den Gaben des Juiz de Paz würzte, denen er noch ein in Breves eingehandeltes Huhn hinzugefügt hatte. Der Prinz konnte inzwischen, da die starke Ebbe zu ankern nöthigte, folgende Peilungen nehmen: Der Rio dos Breves durchschneidet das Bassin in seiner alten Richtung von S.=D. nach N.=W. z. N.; der Rio dos Macacos fällt von N. z. D. hinein, ein anderer Canal kommt von D., und der letzte von S.=S.=D. — Nach beendetem Mittagsmahle schiffte man im Rio dos Breves fort und gelangte gleich darauf, um 3 Uhr Nachmittags, an eine zweite Haupttheilung. Der genannte Fluß bildete nämlich ein schiefes

Kreuz mit einem links nach Melgaço abgehenden Canale und einem andern, von rechts her kommenden.

Von jetzt an wurde der Urwald an beiden Ufern immer undurchdringlicher und bedeutend höher. Viele große Botos zeigten, im Wasser sich kugelnd, ihren fleischfarbenen Rücken. Gleich hinter dem zuletzt angeführten Zusammenflusse band man das Boot rechterhand an einen Baum der Insel do Pordento an, ging an Land und durchstreifte das wilde Dickicht, wobei man sich mit den „Facoës“ (großen Waldmessern) Bahn hauen mußte. Nach etwa zweistündigem Aufenthalte und einem tüchtigen Platzregen, welchen der Prinz unter den schützenden Riesenwedeln einer stammlosen Palme, von Ameisenheerden umkrochen, abgewartet hatte, wurde das Eiland verlassen, und um 6 Uhr Nachmittags befand man sich wieder unter Segel. Die Seeleute behaupteten, Affen auf dieser Insel gesehen zu haben; unsern Reisenden waren dergleichen, zu ihrem großen Bedauern, jedoch nicht zu Gesicht gekommen, obgleich sie seit ihrer Ankunft in Brasilien unablässig danach umherspähten, in der Hoffnung, endlich einmal einen zu erblicken. —

Man mochte etwa eine halbe Seemeile, von der zweiten Haupttheilung an, zurückgelegt haben, als sich rechterhand ein freies Stückchen schlammigen Bodens zeigte, der einzige Fußbreit freien Landes an diesen Waldufern. — Der Rio dos Breves nimmt später von einem dritten Knotenpunkte, der etwa in zwei Stunden von dem zweiten aus erreicht werden kann, auch noch den Namen Saburi an,

den er sehr lange fortführt. In den nach N.=W. streichenden Saburú oder Rio dos Breves fällt hier nämlich ein, ungefähr von W. kommender Canal, der Aturiazal, hinein, der seinerseits wieder durch den Tagipurú (Tahapurú) mit dem Amazonas verbunden ist. Der starken, entgegengesetzten Strömung wegen schlug der Vootse diesen Weg zum Hauptstrome nicht ein. Um 9 Uhr Abends sah man den schmalen Nambuacú sich von N.=D. her mit dem Saburú vereinigen, der bei der stockfinstern Nacht einem geraden, 1—200 Schritt breiten holländischen Canal gleich, nur mit dem Unterschiede, daß er an den Seiten von niederem Gebüsch eingefast war. Der Vootse machte auf das Geschrei der Krokodile aufmerksam, das dem der Unken sehr ähnlich ist. Die Schiffsleute ergötzten sich daran, die Stimme der Sacarés nachzuahmen, um sie zu locken; allein das Geschrei blieb sehr entfernt, und vom Sehen der Thiere war gar keine Rede.

Zwischen 1 und 2 Uhr Morgens (26. November) gelangte man zur Einmündung des von N.=D. z. N. kommenden Furo das Ovelhas, wo der Saburú, plötzlich seine alte Richtung nach N.=W. z. N. verlassend, sich scharf nach W. wendet. Hier wurde geankert. Bis zu diesem Punkte war man mit der Fluth gegangen, wogegen von nun an die Ebbe benutzt ward. Man hatte demnach die Scheidungslinie erreicht, von wo die Wasser einerseits nach der

nördlichen Hauptmündung des Amazonas, anderseits nach der südlichen hin, ebften*).

Mit Tagesanbruch setzte man sich wieder in Bewegung. Der Saburú bildete heute, einen vollkommenen Schlangengang darstellend, eine kleine Krümmung nach der andern, indem er, obwohl nur immer auf wenige Augenblicke, bald dem einen, bald dem andern der fünf Compaßstriche: W., N.=W. z. N., D., S.=D. und abermals N.=W. z. N., folgte, wobei er bis 9 Uhr Morgens zwei Ygarapés**) von links her aufnahm. Um die genannte Stunde wurde, nachdem bereits große Wäsche gehalten und die nassen Stücke auf dem Palmdache bei glühender Sonne getrocknet worden, wegen Eintritts der Fluth, links an der Ilha grande do Saburú angelegt. Die Wälder dieser Insel sind reich an den sonderbarsten Luftwurzeln, die sich oft so hoch frei über den Boden erhoben, daß man bequem darunter hinweggehen konnte. Andere Wurzeln springen, wie schon oben angeführt worden, gleich schräg ansteigenden, auf der hohen Kante stehenden dreieckigen Brettern, aus den Bäumen vor. Etwas Neues waren dagegen die Wurzeln der Fächerpalmen, die aus einem dichten Bündel von unzähligen dünnen und glatten Stäbchen bestehen, von denen oft einzelne grell roth gefärbt sind. Bei einer von diesen Pal-

*) Temperatur: Um Mittag Luft 23°,7. Wasser 24°,0.

**) Eine allgemeine Bezeichnung für einen Fluß oder Canal.

men fing eine zweite ähnliche Wurzel, wohl 10 Fuß vom Boden, an, oben aus dem Stamm auszuschlagen, was einen sehr sonderbaren Anblick gewährte. „Vor Allem aber,“ bemerkt Prinz Adelbert, „sind die Luftwurzeln der Rhizophora wahrhaft charakteristisch — ein rechtes Wahrzeichen — für die herrliche Pflanzenwelt dieses sumpfigen Delta-Landes, die alles weit hinter sich läßt, was wir in dieser Hinsicht sonst in Brasilien gesehen haben. Alles ist hier kolossal; die glühende Aequatorial-Sonne zieht gleichsam die grüne Pflanzendecke unseres Planeten in diesen Gegenden des Erdgürtels mächtiger zu sich hinauf als an andern Orten des Erdballs, während die jährlich sich von den Anden heranwälzenden, Alles übersfluthenden und befruchtenden Hochwasser tief in das Heiligthum dieser Waldungen dringen, die deshalb „Ngapó-Wälder“*) genannt werden. — So sahen wir z. B. die schlanke Miriti, die höchste aller hier einheimischen Palmen, oft über 100 Fuß vom Wasserspiegel aufschießen. Ebenso häufig aber finden sich unter dem Laubholze Urwald-Riesen, deren mächtige Kronen sich wohl über 150 Fuß vom feuchten Boden bis zu jenen schwarzen, tief ziehenden Regentwolken erheben, die der Vento geral fast täglich über diese Wälder hinführt. — Wie die Bäume, so die Wurzeln, vornehmlich die der Rhizophora. In hohen, immer kleiner werdenden Bogen wölben sie sich aus dem Dickicht hervor und

*) Ngapó heißt eine überschwemmte Gegend.

streichen, gleichsam die Sprünge einer Kanonenkugel nachahmend, wohl an 50 und mehr Schritte über den Wasserspiegel fort, im Verein mit den dunkelschattigen Einbuchtungen der Ufer-Vegetation die stille Fläche der Canäle auf das mannigfaltigste unterbrechend.“

Da bis um Mittag etwa auf die Ebbe gewartet werden mußte, so ward die Insel durchstreift, um einen frischen Braten für's Diner zu schießen, während die Seeleute, nachdem sie bis auf ein um die Hüften geschlagenes Tuch sich jeglicher Kleidung entledigt, mit Messer und Stock bewaffnet, Jagd auf Schildkröten und kleinere Schaalthiere machten, die sie in den Gräben und Pfützen erhaschten, oder auf Fische, indem sie sich dem harmlosen Vergnügen des Angelns hingaben. Die Mehrzahl unter ihnen waren schlanke, wohlgebildete Indianer mit glattem, glänzend schwarzem Haar und spitz gefeiltten Zähnen. Ihr Orientierungssinn und die Schärfe ihres Gesichts waren in hohem Grade bewunderungswürdig, ebenso die Leichtigkeit und Geräuschlosigkeit, mit der sie über die unter den schweren Tritten der Europäer laut knisternden Blätter, Zweige und Palmwedel, die den Boden fußhoch bedeckten, hinschritten. Nur selten gebrauchten sie das Jacaõ, die unsern Reisenden so unentbehrliche Waffe, um sich Bahn zu brechen, indem sie mit unglaublicher Leichtigkeit und Biegsamkeit sich zwischen den Lianen hindurch wanden, und es namentlich verstanden, unter jenen überhangenden hohen Palmwedeln hinwegzuschlüpfen, die hier gleichsam wie Pilze aus der Erde

wachsen, und die, wenn sie ungeschickt berührt wurden, nie verfehlten, eine volle Ladung kleiner brauner Ameisen auf Kopf und Nacken herabzusenden, von denen man auf die unangenehmste Art gebissen wurde. Diese Eigenschaften, in welchen die Indianer, wenn auch nicht ganz, von dem Neger und den beiden Mulatten erreicht wurden, machten sie ungemein geschickt zur Jagd, namentlich zum Anschleichen des Wildes. Der Neger war kräftig gebaut und stets von der besten Laune; die Mulatten, hübscher als die, welche man im Süden Brasiliens antrifft, waren nur durch das dunklere Braun ihrer Haut und das wollige Haar von den Indianern zu unterscheiden, mit denen sie sonst hinsichtlich des Wuchses viel Aehnlichkeit hatten.

Alle diese farbigen Bewohner der bescheidenen Arche durchstreiften also, dem Beispiele ihrer Herren folgend, den Wald, umstanden das am nahen Ufer lodernde Feuer, an welchem, gleich ihnen, der Consul das Mittagsmahl kochte, oder bewegten sich geschäftig auf der lustigen Brücke hin und her, die eine, weit über den Wasserspiegel sich fortwölbende Rhizophora-Wurzel zu der Tgarité hinüberschlug; — denn nur vermittelt einer solchen Luftwurzel oder eines umgefallenen Stammes ist es möglich, das feste Erdreich vom Boote zu erreichen, da der viele Schritt breite Rand von Zweigen und Schlingpflanzen, der das Ufer einfaßt und theils auf der Wasserfläche aufliegt, theils dicht darüber schwebt, unfehlbar unter den Füßen nachgeben würde. — So ward denn die tiefe Einsamkeit dieser ab-

geschiedenen Waldinsel mannigfach belebt und die Todtenstille unterbrochen, die stets hier in den Mittagsstunden herrscht, im Gegensatz zu dem ohrenzerreißenden, tausendstimmigen Geschrei, das Affen und Vögel zuweilen des Morgens, in der Regel aber des Abends ertönen lassen, und zu dem eintönigen melancholischen Concerte, das zur Nachtzeit Ufen, Paukenfrösche und Krokodile anzustimmen pflegen.

Als nun zur bestimmten Zeit die Seeleute einer nach dem andern an Bord der Igarité wieder eintrafen, und auch die Reisenden sich allmählig einstellten, wurde Graf Oriolla vermißt. Man rief und schoß, die Matrosen wurden nach allen Richtungen ausgeschickt, und zuletzt machte sich der Prinz mit seinen Gefährten selbst auf, ihn zu suchen. Endlich, kurz vor Abend, ward der Vermißte gefunden, schon auf dem Rückwege zur Igarité. Der Graf hatte nämlich am Morgen während der Ebbe mehrere schlammige Canäle und Gräben theils durchwatet, theils auf hinübergefallenen vermoderten Baumstämmen passirt und, sich dann dem Vergnügen der Jagd sorglos überlassend, nicht weiter an seinen Rückweg und an den nahen Eintritt der Fluth gedacht. Als es nun Zeit war, an Bord zurückzukehren, fand er jene Ugarapés bereits vom Hochwasser bis zum Rande gefüllt und die natürlichen Brücken theils überfluthet, theils weggeschwemmt. Als erprobter Schwimmer zauderte er keinen Augenblick, sich mit Kleidern und Waffen in die trübe Fluth zu stürzen, und

bald waren die verschiedenen trennenden Canäle durchschwommen, allein leider auch bei Besiegung dieser vielfachen Hindernisse zugleich die anfängliche Richtung gänzlich verloren. Dies bewog den Grafen auf der Stelle Halt zu machen, um sich nicht noch weiter von den Gefährten zu entfernen. Unstreitig war dies der beste Entschluß, den er unter diesen Umständen fassen konnte; er blieb jedoch hierbei nicht stehen, sondern, gewohnt den kommenden Dingen dreist in's Auge zu schauen und dann zu handeln, machte er sich sogleich darüber her, seine gänzlich durchnäßte Munition auf Palmblättern zu trocknen, um durch Schüsse Nachricht von seinem Aufenthalte geben, und, wenn dies nicht gelingen sollte, sich mit seiner Muskete, außer den zahlreichen, schwachhaften Früchten der Wälder, auch thierische Nahrung und erforderlichenfalls die nöthige Sicherheit verschaffen zu können. — Bei dieser Beschäftigung fand ihn einer von der Schiffsmannschaft, nachdem ihn bereits die vielen Schüsse der Suchenden über die Nähe der Gefährten beruhigt hatten. Doch waren damit noch nicht alle Fährlichkeiten überwunden, denn noch mußten einige Canäle durchschwommen werden, ehe Graf Oriolla und sein Führer die Ufer des Saburú erreichten. — Auf diese Weise wurde es 5 Uhr Nachmittags, ehe die Insel verlassen werden konnte.

Der Saburú wandte sich, dicht bei dem Ankerplatze, nach W., ungefähr 1000 Schritt von da nach N.=W.; darauf folgte er eine ebenso lange Strecke weit einer nord-

nordöstlichen Richtung, lief dann 500 Schritt lang nach D. z. N., von hier an wieder etwa 1000 Schritt nach N. und endlich nach N. z. D. Um 8³/₄ Uhr Abends fiel ein Ygarapé von N.=D. z. D. in den Saburú, der eine kleine Stunde später einen andern, ebenfalls von N.=D. z. D. kommenden Canal aufnahm, und hierauf eine nordnordwestliche Richtung einschlug. Um 10 Uhr Nachts ward die Jgarité, nach einer sehr kleinen Tagereise, und nachdem es am Abende stark gewetterleuchtet hatte, rechterhand an einen Baum gebunden.

Am folgenden Morgen (27. November) früh um 4 Uhr verließ die Gesellschaft ihren nächtlichen Ruheplatz. Bereits nach einer halben Stunde nahm der sich allmählig bis nach W. z. S. krümmende Saburú einen Canal, etwa von D.=N.=D. her, auf. Eine Viertelstunde später fielen kurz nach einander noch zwei andere Ygarapés von der linken Seite in den genannten Hauptcanal, worauf derselbe, seinen Lauf nach D. z. N. nehmend, eine Breite von 3—400 Schritt erlangte, und nach der Vereinigung mit einem dritten, von D. her kommenden Ygarapé sich nach N.=W. z. W. wandte. Viele bunte Aráras flogen inzwischen kreischend über dem Boote fort und entlockten den Flinten eben so viele zwecklose Schüsse. Um 8 Uhr wurde der wichtige Stromknoten erreicht, wo sich der Saburú in den Sabixava ergießt, einen über 1000 Schritt breiten Arm des Amazonas, der, nachdem er sich erst kurz zuvor von dem Hauptstrome getrennt hat, anfangs in süd-

licher, später in südöstlicher Richtung, eine große Ausbuchtung nach Osten bildend, bis zu dem Vereinigungspunkte fließt und, sich hier im scharfen Winkel nach Osten wendend, fortan nicht breiter zu sein scheint, als der Saburú selbst.

Auf der breiten Wasserfläche des Sabirava sprang die Seebrise auf, und führte die Reisenden vom Vereinigungspunkte schnell nach dem westlichen Ufer hinüber, wo sie, die Zeit der Fluth benutzend, unter den prachtvollen hochgewölbten Bogengängen eines wahrhaft zauberischen Waldes jener riesenblättrigen Ubussú-Palmen jagten, der auf dem, von unzähligen Gräben durchschnittenen, schlammigen, oft überflutheten Boden in üppigster Fülle wucherte. Bei dieser Gelegenheit hatten die Grafen Oriolla und Bismarck das Glück, wenigstens auf Unzen-Fährten zu stoßen.

Nach vierstündigem Verweilen, und nachdem Graf Bismarck noch in weniger als einer Viertelstunde fünf der schmachhaftesten Fische, 3 Piranhas und 2 Pirapitangas gefangen, Dr. Vippold aber die Gesellschaft mit einer Schildkröte regalirt hatte, die, nach der grausamen Methode der Bootsmannschaft, sammt ihrem Panzer unter schrecklichen Martern über dem Feuer geröstet worden war — eine Prozedur, die unsere europäischen Bewohner der Sgarité jedesmal, wegen des davon unzertrennlichen, alle menschlichen Begriffe übersteigenden Gestankes, und der dicken, mephitischen, im wahren Sinne des Wortes sie fast unter ihrem Palmbache herausräuchernden Dämpfe zur

Verzweiflung brachte — verließ man um 2 Uhr Nachmittags die Insel und segelte dann, in nordwestlicher Richtung den Tabirava, seinem östlichen Ufer, d. h. der Küste Marajó's folgend, aufwärts.

Hochstämmiger Urwald erhebt sich zu beiden Seiten des breiten Wasserspiegels, auf's anmuthigste unterbrochen von schlank geschäfteten Affais, die sich leicht und voll Grazie, gleich ätherischen Sphären, aus der kolossalen Waldmauer hervorbeugen, aus jenem Chaos von Schlingpflanzen, unter denen vor allem die purpurroth gefärbten vorherrschen, welche oft weit über 100 Fuß hohe Riesebäume gänzlich wie mit dem herrlichsten Korallenschmuck vom Scheitel bis zur Sohle überziehen. „Nie werde ich,“ sagt Prinz Udalbert, „diese bezaubernde Farbenpracht vergessen, an der wir uns gar nicht satt sehen konnten; eben so wenig das reizende Bild, das ein von Osten, aus dem tiefsten Schatten dieses Zauberwaldes hervorkommender Ngarapé uns an seiner Mündung gewährte, indem er uns einen Blick in das Innerste dieser Wunder der Schöpfung thun ließ.“

Es war 5 Uhr, als man vor sich die beiden Ithas das Pacas, und hinter diesen zum ersten Male einen Theil des Hauptstromes, seinen südlichen Arm, genannt Rio de-Gurupá, erblickte, der sich weiter hinab mit dem andern großen Arme des Amazonas, dem Rio de Macapá, vereinigt, um die Hauptmündung zwischen Marajó und der

Rüste des brasilianischen Gujana zu bilden. Nicht lange darauf, etwa bei Sonnenuntergang, wurde die Mündung des von N.=W. kommenden Uituquara erreicht, eines andern, sich weiter oberhalb abzweigenden südlichen Nebenarmes des Rio de Gurupá, in den man nunmehr links hineinbog. Zur Linken hatten die Reisenden einen prächtigen Laubwald, während sich auf der rechten Seite der Einfahrt eine dichte Gruppe schöner Palmen vorschob, deren Fuß durch Schlingpflanzen gleichsam gegen das Wasser geschützt war. Die Breite des bald von kleinen Inseln unterbrochenen Canals beträgt 3—500 Schritt, während seine Richtung sich kurz darauf in eine west- zu süd- $\frac{1}{2}$ südliche umändert, in welcher derselbe einige Stunden lang beharrt.

Der Uituquara ist, nach der Aussage Albuquerque's und nach der eigenen Wahrnehmung des Prinzen, dadurch merkwürdig, daß er, ähnlich wie der mit dem Saburú fast parallel laufende Tagipurú beständig ebbt, und zwar gegen den Sabirava abfließt.

Während des Abendessens der Leute lag das Schiff einen Augenblick still; als die Gesellschaft darauf, nachdem der Kampf gegen die Strömung auf's neue begonnen worden, ihren Thee einnahm, stellte sich Regen und Finsterniß ein. Wenn in nördlichen Ländern der Regen auf Reisen meist ein höchst unwillkommener Gast zu sein pflegt, so machte er dagegen hier, in dem heißen Tropenlande, durch

die angenehme, Alles erfrischende Kühlung einen völlig entgegengesetzten Eindruck auf die Mannschaft des Schiffes, indem er sie auf's unzweideutigste zu Frohsinn und Heiterkeit stimmte. Sie zogen sogleich das Hemd aus und ließen sich mit vielem Wohlbehagen das lauwarme Wasser den nackten Körper herabrieseln, scherzten ohne Ende mit einander, so seelenvergnügt wie die unschuldigen Kinder, und stimmten dann, aus Leibeskräften rudern, wieder ihre nie wechselnde schöne, aber melancholische Weise an, die Worte dazu aus dem Stegereif dichtend. Doch sang immer nur Einer allein, indem er alles, was ihm irgend durch den Kopf ging, in Reime brachte; nach einer Weile löste ihn ein Anderer ab; nur bei den Endstrophen fiel der Chor ein. — Um 9 $\frac{1}{2}$ Uhr Abends wurde die Tgarité linkerhand am Ufer festgelegt*) —

Die Sterne standen am Himmel, der Mond schien schwach, als mitten in der Nacht, um 2 $\frac{1}{2}$ Uhr (28. November) wieder aufgebrochen wurde. Der Uituquara ging sehr bald aus seiner west- zu südlichen Richtung nach W. über, wandte sich aber um 5 Uhr wieder nach W. z. S., um 6 $\frac{1}{2}$ Uhr nach S.=W. z. W., und um 9 Uhr nach S.=D. — Als es Tag wurde, erhoben sich die Gefährten des Prinzen wie gewöhnlich von den Bänken oder von

*) Temperatur: Bei Sonnenaufgang, 6 Uhr Morgens, Luft 20 $^{\circ}$,₁. Wasser 24 $^{\circ}$,₀.

ihren auf den Boden des Boots ausgebreiteten Esteyras; dann stürzte sich der größere Theil derselben, den Prokofiden, deren Vorhandensein täglich mehr in das Reich der Mythe überging, zum Troß, in die laue Fluth, um darauf, vermittelt einer von Graf Oriolla gefertigten Strickleiter wieder an Bord zu steigen. Jetzt begann die allgemeine Toilette, und darauf folgte der Kaffee, bereitet von demjenigen, den gerade die Reihe des Kochens, die sogenannte „du jour,“ traf.

„Die Geschäfte dieses Unglücklichen, die ich,“ erzählt Prinz Abdalbert, „heute ausnahmsweise übernommen hatte, waren übrigens sehr mannigfacher Art; doch wurde er in der Regel bei vielen derselben mit großer Bereitwilligkeit von den andern Kameraden unterstützt, z. B. wenn es galt, dem Theile der Sgarité, den wir für uns in Beschlag genommen hatten, das Ansehen wahrhaft seemännischer Reinlichkeit zu geben, das nie fehlen durfte, und ebenso auch beim Serviren des Dinners und dem Abspülen der Teller im Flusse. Der Doktor unterzog sich meist dem Rupfen der Hühner oder der von uns Andern geschossenen Vögel, und war überhaupt stets irgendwie bei der Bereitung der Mahlzeiten thätig, obgleich ihm außerdem das Trocknen der Pflanzen genug zu thun gab. Graf Oriolla hatte dagegen die Güte, die Vertheilung des nur den kräftigsten Hammerschlägen weichenden Schiffszwiebaks und der Lebensmittel im Allgemeinen zu übernehmen; auch bereitete er uns in einer blechernen Kanne ein kühlendes, aus Wein, Fluß-

wasser und Zucker bestehendes Getränk, das, in Ermangelung des gegen die Hitze noch wirksameren Selterwassers, mit dem sehr sparsam umgegangen werden mußte, stets großen Beifall fand. — Ich kochte heut Reis mit Papageien, schmorte Abends Bananen und machte Thee, während in der Regel nur letzterer oder Chocolate getrunken wurde; doch war man stets geneigt, neu improvisirte Gerichte zu gestatten. Den Beschluß des thatenreichen Wirkens des „du jour Habenden“ machte das Anzünden der Laterne, einer vom Growler mitgenommenen „figthing-lantern.“ Die Uebrigen beschäftigten sich gewöhnlich den Tag über mit Lesen, Tagebuchschreiben, Zeichnen, Peilen, Schießen und Anschauen der Gegend. Morgens und Abends sollte der Regel nach stets wenigstens eine Flinte schußfertig gehalten werden, da dann fast immer Gelegenheit war, Etwas zu erlegen; auch schoß Graf Bismarck heute einen „Tapú“ und einen sehr schönen Specht, in der Größe unserer Krähen; ferner kamen uns wundervolle blaue Araras, deren Flügel unterhalb gelb gefärbt waren, und rothe mit blauen Flügeln, und zwar meist paarweis über uns fortziehend, zu Gesicht, auch machten sich schon, gegen ihre Gewohnheit, in aller Frühe die Guaribas durch ihr lautes Geheul in den Wäldern zu unserer Linken bemerkbar.“ —

Nach 12 Uhr gelangte man an eine Gabeltheilung; die Reisenden folgten dem nach W.-S.-W. gerichteten Uituquara, während ein anderer, kurzer Canal sich nach S. z. W. abzweigte, um gleich darauf in den Rimaõ zu fallen,

der die Verbindung zwischen dem Uituquara und dem oben angeführten, gleichfalls vom Amazonas kommenden Tagipurú bildet. — Um 2 Uhr Nachmittags kam man an den Punkt, wo sich der Limaõ selbst nach D.=S.=D. abzweigte, während der Uituquara seiner alten Richtung treu blieb. Um 4½ Uhr zog ein Gewitter herauf, jedoch zum Glück ohne Regen; kurz vor Sonnenuntergang fiel ein schmaler Ygarapé von der rechten Seite in den beständig 5—600 Schritt breiten Hauptcanal. Während am Abend die Affen wieder sehr laut schrieten, übergieß die untergehende Sonne den Fluß und die prachtvollen, von reizenden Umrissen umzogenen Uferwälder mit ihrem goldenen und rosigen Lichte. Um 8½ Uhr wendete sich der Uituquara nach S.=W. z. W., um sich gleich darauf mit dem Amazonas zu vereinigen. Vorn in der Mündung zeigte sich bei Sternenschein eine schwarze Insel; man ließ sie rechts. Hier aber an dieser schmalen Stelle hielt die Ebbe das Boot eine Zeit lang wie festgebannt, so daß es erst um 10 Uhr 40 Minuten den Ausfluß des Uituquara erreichte, wo man die Fluth vor Anker erwartete. Da lag der Amazonas vor dem Auge der Reisenden: — ein majestätischer Anblick! Nach seiner Mündung zu schien er ein Meer.

Das Südkreuz stand noch leuchtend am wolkenfreien Himmel, als das Boot, wieder Segel setzend, um 4 Uhr Morgens (29. November) seinen Ankerplatz an der stumpfen, den Uituquara von dem Tagipurú scheidenden Landspitze verließ. Beide Nebenarme trennen sich nämlich in

ein und derselben Bucht des Amazonas von dem unsern Reisenden nun vorliegenden, etwa eine Seemeile breiten, nach N.=N.=D. strömenden Rio de Gurupá — der durch die Reihe der Ilhas de Gurupá von dem Rio de Macapá getrennten Südhälfte des riesigen Hauptstromes, — und zwar indem der Uituquara anfänglich nach N.=D. z. D., der Tagipurú aber nach D.=S.=D. seinen Lauf nimmt. Mit Tagesanbruch bewölkte sich der Himmel, und die den Amazonenstrom weit hinauf wehende Seebrise, hier Bento geral genannt, welche man wohl als den über das Festland hinstreichenden Passat ansehen kann, sprang auf. Das Schiff flog nunter vor ihr her, hinter sich den geraden Seehorizont, an den Seiten meilenlange, hochbewaldete Inseln, welche in dem Rio de Gurupá zu liegen schienen, während vorn in blauer Ferne die Ilha grande de Gurupá sich vorschob.

Um 10½ Uhr trennten sich rechterhand das Südwestende der dem rechten Amazonas-Ufer gegenüberliegenden Insel Urutauí und die Nordspitze der Ilha grande de Gurupá von einander, so daß man vermittelst dieser Oeffnung, die als der Furo Mararú bezeichnet wurde, aus dem Canal, in welchem sich das Boot befand, einen Blick über die ungetheilte Fläche des Rio de Gurupá, vielleicht sogar bis in den Rio de Macapá, thun konnte. Gleich nachher aber näherten sich die Reisenden dem rechten Ufer, das sie von nun an mit frischem, günstigem Winde longirten.

Inzwischen ruhte hie und da der Blick mit Wohlbehagen auf einzelnen schönen Baumformen des nahen Waldes, oder streifte umher, dem Fluge der zahlreichen, dem Auge der Beschauer zum Theil neuen Wasservögel, namentlich jenen großen weißen Möven „Garce,“ oder den weißen Reiherarten und den Tauchern mit fleischfarbenem Kopfe zu folgen, welche, die Jagdlust reizend, Luft und Wasser belebten, während Graf Bismarck einen „Mergulho“ (einen Vogel, mitteninne stehend zwischen Gans und Ente), und Graf Oriolla einen großen, weißen Raubvogel erlegte. Eben wollte auch Prinz Adalbert darangehen, seine Flinte zu laden, als er links vor sich, von der Sonne hell beschienen, auf dem weißen Uferschlamm einen silbernen Knäuel wahrte, der alsbald für eine große Schlange erkannt wurde, die sich behaglich sonnte. Man hielt dicht zu ihr hinüber, und Graf Oriolla feuerte auf etwa 30 bis 40 Schritt einen Schuß auf sie ab, der vorbei ging, traf sie aber mit dem andern, mit grober Nummer 2. geladenen Laufe seiner Flinte in den Schwanz, worauf sie aus ihrem schlummerartigen Zustande zu erwachen schien. Fast in demselben Augenblicke strandete auch schon das Boot dicht dabei, und zwar etwas oberhalb, im seichten Wasser, doch so, daß die Schlange durch das Buschwerk den Blicken entzogen wurde. Sofort stürzte sich der größte Theil der Reisegesellschaft und der Mannschaft mit einem Feuereifer, als gälte es mehr als ein bloßes Jagdvergnügen, über Bord, um das

Ufer zu erreichen. Während die Grafen Oriolla und Bismarck ohne Zaudern in das schlammige Wasser sprangen, dessen Tiefe schwer zu ermessen schien, schwang sich Prinz Adalbert auf einen der vielen Aeste, die ein umgefallener Riesenstamm entgegenstreckte, um, ihn als Brücke benutzend, so schnell wie möglich auf festen Boden zu gelangen, da sich die Schlange, wie zu vermuthen war, bereits tiefer im Urwalde befand. So gering auch die Hoffnung war, sie noch erreichen zu können, so arbeitete sich doch der jagdlustige hohe Herr, trotzdem daß die zu weiten Gummischuhe, welche er wegen seiner schon seit einigen Wochen geschwollenen Füße zu tragen genöthigt war, beständig hin- und herglitten, mit aller Kraft auf dem nassen, spiegelglatten Stamme vorwärts. Da plötzlich fiel ein Schuß zu seiner Linken! Augenblicklich warf sich der Prinz von seinem Baume herab, um durch den tiefen, lauwarmen Schlamm, in welchem er, bei jedem Tritt bis über's Knie einsinkend, einen seiner Schuhe stecken ließ, jener Richtung zueilen.

Graf Oriolla, einer der Ersten, die aus dem Boote in's Wasser sprangen, hatte sich von Anfang an ganz links gehalten, um die Schlange an dem Orte aufzusuchen, wo er sie angeschossen hatte, und auf diese Weise wirklich das Glück gehabt, dieselbe nach wenig Augenblicken zu Gesicht zu bekommen, worauf das geschmeidige Thier vor ihm in hohen Bogensätzen den Wald zu gewinnen strebte. Schon sah der Graf den Augenblick kommen, wo ihm die Schlange

entschlüpfen würde, als sie plötzlich im weichen Schlamm unter einen quer vorliegenden, umgestürzten Baumstamm tauchte. Kaum war das Kopfende der riesigen Schlange unter dem Baume, so führte auch der Graf bereits einen Stoß mit seinem Hirschfänger nach der Mitte ihres Leibes; da dieser Stoß aber ihre feste Haut kaum ritzte, warf er sich rasch mit der ganzen Last seines Körpers auf sie, ihr den spizigen Stahl wenige Fuß vom Schwanzende in den Rücken stoßend, nachdem sie sich in diesem Augenblicke schon mit drei Viertel ihres Körpers unter dem Baumstamm hindurch gewunden hatte. Allein es war unmöglich, den riesigen Flüchtling ganz aufzuhalten; derselbe zog im Gegentheil seinen kühnen Verfolger an dem Eisen, das sogar ein Stück in die Erde eingedrungen war, unwiderstehlich mit sich fort und immer näher an den quer vorliegenden Stamm heran. Es war ein Glück für Graf Oriolla, daß die mächtige Schlange keinen Versuch machte, sich über den Stamm zurückzubiegen und ihren Feind zu umwickeln, was bei der Geschmeidigkeit ihres Rückgrates, trotz der Dicke des Baumes, ihr wohl ein Leichtes gewesen wäre. Aber ein größeres Glück war es noch, daß Graf Bismarck, der einzige von der ganzen Gesellschaft, der mit einer Flinte bewaffnet war, gerade in diesem bedenklichen Augenblick auf dem Kampfplatz erschien. Der Graf überkletterte den Stamm, stellte sich der bäumenden und zischenden Schlange gerade von vorn entgegen und gab ihr, ganz in der Nähe, mit großer Kaltblütigkeit einen Schuß, so daß

das Gehirn herumspritzte, und sie betäubt, ja fast leblos schien. — Wundervoll soll es gewesen sein, dies ungeheure Thier noch kurz vorher in seinen gewaltigen Kräfteanstrengungen zu sehen, wie es sich in Ringeln zusammenrollte, bald links bald rechts den Kopf schleudernd und vergeblich trachtend, sich dem so gut geführten Stahl des Grafen Oriolla zu entziehen. Einen Augenblick nach dem Schusse jedoch, dessen Schrootkörner, auf diese wenigen Schritte dicht zusammenhaltend, wie eine Kugel gewirkt und außer einem Theile des Kopfes den linken Unterkiefer fortgerissen hatten, schien es wieder, trotz des halbzersetzten Schädels, aus seiner Betäubung zu erwachen. Graf Bismarck eilte daher an Bord zurück, Herrn Theremin's Flinte zu holen.

Alles dies war das Werk eines Augenblicks; denn kaum mochten zwei oder drei Minuten verstrichen sein, seitdem Prinz Adalbert das Boot verlassen hatte, als er auch schon neben dem Grafen Oriolla auf jenem ominösen Baumstamme stand, die Schlange zu ihren Füßen in einen großen Klumpen zwischen dem Stamm des umgestürzten Baumes und seinen Wurzeln geringelt. Bevor der Prinz noch das Geschehene erfuhr, konnte er dem Orange nicht widerstehen, indem er einem der umstehenden Seeleute die schwere Stange aus der Hand nahm, wenigstens einen Stoß nach dem Kopfe der Schlange zu thun. Da fuhr sie, ihre letzten Kräfte zusammennehmend, noch einmal zischend auf, aber ohne ihre Gegner auf dem Stamme

mehr erreichen zu können. Vergeblich hoffte der hohe Herr auf eine kräftigere Erneuerung ihres ohnmächtigen Angriffs, da er, die Stange mit dem Stahl vertauschend, nun im Hirschfänger eine Waffe besaß, die er vielleicht mit Glück ihr in den Rachen stoßen konnte, wogegen der Graf durch kräftige Stöße den erschöpften Feind zum Kampfe herauszufordern versuchte — aber umsonst; die Kraft des Thieres schien gebrochen. Inzwischen war Graf Bismarck zurückgekehrt und zerschmetterte der Schlange mit einem letzten Schuß vollends den Kopf, worauf sie allmählig unter gewaltigen Convulsionen vom Leben zum Tode überging.

Die großartige Jagdbeute wurde nun an dicken Planen in's Freie gezogen und gemessen. Es ergab sich, daß es eine Riesenschlange (*Boa constrictor*) war; die Matrosen nannten sie aber „*Sucurijú*“. Sie hatte eine Länge von 16 Fuß 2 Zoll und maß 1 Fuß 9 Zoll im Umfange. Beim Abhäuten und Ausnehmen derselben fanden die Herren in ihrem Leibe mehr als ein Duzend häutiger Eier, in denen die zum Theil noch lebenden jungen Schlangen bereits eine Größe von 1 bis 2 Fuß erlangt hatten. — Die schöne, weiß, gelb und schwarz schillernde, kleinschuppige Haut verehrten die beiden Grafen Seiner Königlichen Hoheit als Andenken. Dieses ehrenvolle Zeichen ihrer kaltblütigen Unererschrockenheit dient gegenwärtig der Wohnung des Prinzen zum besonderen Schmuck. Sobald die beschwerliche Arbeit des Abhäutens — denn nur mit großer Mühe gelang es, den Schuppenpanzer des noch convulsivisch

zuckenden Thieres zu durchschneiden — vollendet war, ging die Gesellschaft, gleich nach 12 Uhr, wieder unter Segel, um, die Haut als Trophäe des Tages über das Palmendach ausgebreitet, stolz den Amazonas aufwärts zu ziehen.

Nachdem der Hochwald linkerhand allmählig in einen Fächerpalmenwald übergegangen war, erblickte man, um eine kleine Spitze biegend, die Villa de Gurupá, die den über 20 Fuß hohen, plötzlich, gleich einer rothen Mauer, aus der schmutziggelben Fluth des Amazonas aufsteigenden Uferrand krönte. Diese senkrechte Wand von eisenschüssigem Sandstein-Conglomerat, mit dem Dertchen darauf, erfreute das Auge um so mehr, als unsre Reisenden seit der aus den Cocoswäldern bei Pernambuco sich erhebenden Steilküste von Olinda keine Spur von einer Höhe, und seit der Gegend von Breves auch keine menschliche Wohnung mehr gesehen hatten. Das erste, was ihnen zu Gesicht kam, war das kleine, auf einem kurzen Vorsprunge am Ostende der Stadt gelegene Fort, das aber leider bei der herannahenden Dunkelheit nicht näher be- sichtigt werden konnte. Von weitem schien dieser „Schlüssel des Amazonas“ ein schwacher, unregelmäßiger Wall mit einer Kanone und einem Schilberhause. An diesen Wall schließt sich eine Pallisadirung an. Wenn man von hier den Rücken des Uferrandes gegen Westen verfolgt, so tritt einem zuerst ein großes hölzernes Kreuz entgegen; dahinter erblickt man die einfache, weiß angestrichene Kirche, die den Uebergang bildet zu dem aus zwei Straßen bestehenden

Dertzen, in denen sich ein Duzend geweißter, mit Lehmdächern versehener Häuser — unter ihnen das des Commandanten — erheben, an die sich mit Palmzweigen gedeckte Hütten oder große Ranchos anreihen. Den Hintergrund bildet hoher Urwald, während im Vordergrunde ein paar einzeln stehende Palmen die Einförmigkeit des Gemäldes unterbrechen. Es war 6 Uhr Abends, als man am Nordostende der Stadt ankerte, die Sgarité nach dem andern Ankerplatz am Südwestende schickte und dann an Land ging.

Das gegenwärtig 40 bis 50 Häuser zählende Gurupá, außer Pará der größte und ansehnlichste Ort, welchen die Reisenden an den Ufern des Amazonas zu Gesicht bekamen, ist insofern von Wichtigkeit, als hier alle Fahrzeuge, welche den Amazonenstrom hinauf- und herabschiffen, angehalten und durchsucht werden. Seine Bewohner brennen Mauer- und Dachziegel, verfertigen Töpferwaaren und sammeln Cacao und Saffaparille auf den gegenüber liegenden Inseln; ja sie dehnen ihre desfallsigen Streifzüge sogar bis in den Kingú aus.

Als der Prinz mit seinen Gefährten durch die Straßen des Städtchens wandelte, drang das tausendstimmige Concert der Brüllaffen aus den nahen Wäldern zu ihnen herüber. Um 7 Uhr Abends wurde die Reise fortgesetzt, nachdem man die Schlangenhaut einstweilen der Obhut des Commandanten anvertraut hatte, der die Güte haben wollte, sie gehörig austrocknen zu lassen. Der frische Wind führte das Fahrzeug gleich darauf so schnell in die Nähe der

Riffe bei Ilha Redonda, daß man genöthigt war, den Canal im Norden der Insel einzuschlagen, während das eigentliche Fahrwasser südlich derselben liegt. *)

Die aufgehende Sonne des 30. November beschien die kleine Insel Tarazéda, welche links liegen blieb. Auf diesem Eilande soll sich jene fabelhafte kolossale Schlange, die menschenfressende „Boi-uassú“**) — wohl dieselbe, welche von Spix und Martius die Flußmutter genannt wird — zuweilen zeigen. Später erfuhren unsre Reisenden über dies fabelhafte Ugeheuer noch mehr, und zwar aus dem Munde eines Mannes, an dessen Glaubwürdigkeit sie sonst nie Grund hatten im Geringsten zu zweifeln, nämlich von ihrem treuen Reisegefährten auf dem Kingú, dem Pater Torquato, den der Leser bald kennen lernen wird, und der vorgab, die „Boi-uassú“ mit eigenen Augen gesehen zu haben. Drei bis vier Männer, erzählte er, konnten sie nicht umspannen, und ihr gegliederter Leib glich einer zusammenhängenden Reihe von Tonnen. In Bigia, setzte er hinzu, soll man einmal mit einer Kanone auf sie geschossen haben, doch ohne sie zu treffen, worauf sie vom Lande in's Wasser gegangen sei.

*) Temperatur: Um 6 Uhr 15 Minuten Morgens, d. h. eine Viertelstunde nach Sonnenaufgang, Luft 21^o,₀. Wasser 23^o,₄. Um Mittag Luft 24^o,₅. Wasser 23^o,₆. Um 6 Uhr Abends Luft 23^o,₂. Wasser 23^o,₆.

**) Boi-uassú heißt große Schlange, von Boi oder Boa, Schlange, und uassú oder guassú, groß. Die Riesenschlange (Boa constrictor) wird von den Indianern mit diesem Namen bezeichnet.

Der Volksglaube fabelt noch außerdem von einer sogenannten „Acará-mboya“*), die sich an tiefen, besonders fischreichen Stellen des Flusses aufhalten, den Fischenden mit der Fluth entgegengehen und ihnen ihre Brust und ihr mit drei Federn geziertes Haupt zeigen soll. Vor allem aber, und als besonders fürchterlich, beschrieb Albuquerque der Gesellschaft die große, siebentköpfige „Serpente,“ die in dem vom Ajará (einem Arme des Amazonas) gebildeten See „sette Cabeças,“ der Serra de Almeirim gegenüber, haufen soll. Doch sei es, setzte er hinzu, mit dieser „Serpente“ nicht so ganz gewiß; die Acará-mboya dagegen habe sich noch im Jahre 1834 in seiner Gegend, am Peturú, unweit des mit dem Kingú zusammenhängenden Aiquiqui gezeigt, und zwar habe es damit folgende Bewandtniß: Ein Vater sei mit seinen drei Söhnen an diesen Ort gegangen, um Fische zu fangen, habe sich aber, bevor er an sein Geschäft ging, der Sicherheit wegen, über die Existenz der Schlange Gewißheit verschaffen wollen. „Alle drei“ (?) schossen daher ihre Flinten dreimal ab — denn neun Schuß, in drei Malen abgegeben, bilden die Zauberformel, um die Acará-mboya heraufzubeschwören, — und beim neunten Schuß sei richtig die Schlange gerade auf sie zugekommen, worauf sie die Waffen fortgeworfen und das Hasenpanier ergriffen hätten. Dieser wunderbaren Historie fügte der Bootse noch aus eigener Erfahrung hinzu: er

*) Acará-mboya heißt Reiherschlange.

habe die Schlange brüllen gehört, da aber stets alle Creaturen, namentlich die Krokodile, mitschrieten, so könne man nie genau sagen, von wo eigentlich das Gebrüll aus den Fluthen heraufkäme. — Soviel von den Volksmärchen.

Nahе bei der Insel Tarazéda liegt die Aldea Carrazédo am rechten Ufer des fortwährend ungefähr eine Seemeile breiten Stromes; sie war jedoch nicht zu unterscheiden. Nicht lange danach, um 8 Uhr Morgens, segelte man an Villarinho vorüber; zwei Häuser unter einem großen Baume, davor zwei kleine Inseln, bezeichnen den Ort. Dann wurde die kleine Ilha do Chapeo Virado (d. i. vom umgekehrten Hut) passirt, eine vereinzelt mitten im Strome stehende, von einer dichten Masse unzähliger Schlingpflanzen fast erdrückte Baumgruppe, die rings von großblättrigem, stämmigem *Caladium arborescens* umgeben ist. — Um 11 Uhr erreichte man Tapará, einige Hütten auf sandigem Strande, unter schattigen Bäumen; denn schon von Gurupá an säumte häufig ein Sandstreif die Wälder: ein Beweis, daß sich die Ufer zu heben begannen. Eine schöne Gruppe junger Affai steht zur Seite. Als hier gelandet wurde, zogen einige sonderbare Gefäße die Aufmerksamkeit der Gesellschaft auf sich; da gab es unter andern zum Theil hübsch bemalte Cujas, Kürbisschaalen oder Talebassen, auch große, aus der einfachen Fruchtkapsel der Najá-Palme, und andere, aus dem Bauchschilde der Krokodile bestehende Schaalen.

Weiter oberhalb fahren die Ufer des Amazonas fort,

sich durch schöne Waldungen auszuzeichnen, doch verschwanden von hier an die Miriti-Palmen gänzlich, wenigstens für unsre Reisenden, da sie in den Kingú einbogen, an welchem dieser schöne Baum gänzlich fehlte. — Rechterhand bildeten die drei Ilhas do Espirito Santo einige sehr hübsche Durchsichten; nicht lange, so kam man an dem, aus ein paar Häusern am rechten Ufer bestehenden Boavista vorüber. Gleich darauf sah man in der Ferne den Amazonas sich erweitern; unzählige Inseln waren über seine breite Wasserfläche ausgestreut, während in N.-W. z. W. der lange, niedere Rücken der Serra de Almeirim wie ein bläulicher Nebel entgegenschimmerte. Da wurde scharf links um eine bewaldete, sandige Landspitze herumgebogen, und auf's neue schien sich ein Meer zu öffnen: — es war der Kingú, dessen Spiegel kein Land gegen Süden begrenzte; allerdings ein überraschender Anblick, nachdem man bereits eine Stromfahrt von 80 Meilen zurückgelegt hatte, eine Strecke, die einer Reise rheinaufwärts von der Nordsee bis Mainz gleichkommt. — Schon eine ganze Weile vorher hatte der Kingú sich durch sein klares, bouteillengrünes Wasser angekündigt, dem allmählig die trübe, gelbe Fluth des Amazonas das Feld hatte räumen müssen. Kaum eine halbe Stunde darauf wurde bei Porto de Móz Anker geworfen.

Eine lange Häuserreihe, die sich in der Mitte aber bis zu drei Reihen verstärkt, zieht sich, durch schöne Palmengruppen auf's anmuthigste unterbrochen, theils auf einer

sanften Anhöhe, theils am flachen, sandigen Strande hin. — Obgleich Porto de Móz an Bedeutung Gurupá nachzustehen schien, denn es besitzt, außer dem des Commandanten, kein einziges geweißtes Haus, so machte es gleichwohl einen weit belebteren Eindruck, da heute gerade das Fest des heiligen Andreas gefeiert wurde. — Die Neger tanzten in einem Hause nach dem „Benguá“ (Tamburin), einem kurzen, ausgehöhlten Stück Baumstamm, das an dem einen Ende mit einem Fell überzogen ist. Vor der, ziemlich in der Mitte des Orts auf einem Platze gelegenen Kirche, von welcher aus man eine schöne Aussicht auf den Kingú genießt, lagen oder standen einige, mit frischen Schlingpflanzen und Bananenbüscheln umwickelte Fahnen. Nach und nach kam auch die ganze Bevölkerung, meist lauter braune Leute, nebst einer zahlreichen nackten Jugend auf die Beine, und alsbald setzte sich eine Prozession, mit jenen Fahnen voraus, in Bewegung.

Vom Handel des Dertchens, zu dessen Distrikt gegen 4000 Seelen gerechnet werden, zeugte ein, dem Commandanten gehöriger hübscher Schooner; auch standen ein paar dergleichen Fahrzeuge unter einem Palmendache auf dem Stapel. Der genannte Offizier ist ein Major der Nationalgarde, der ein Bataillon von drei Kompagnien unter sich hat, von denen die erste in Porto de Móz, die zweite in Beiros und Pombal, die dritte aber in Souzel stand. Der Major, obgleich schon sieben Jahre in dieser Stellung, hatte, und zwar „por falta de Commodos“ („wegen

Mangels an Bequemlichkeit"), wie er sich sehr naiv ausdrückte, noch nie die beiden zuletzt genannten Kompagnien seines Bataillons besichtigt, war daher auch nie weiter als bis zu seinem eigenen Stabsquartiere, d. h. vier Leguas in den Kingú vorgebrungen, weshalb seine Nachrichten über diesen Strom und dessen Bewohner auch nicht eben die zuverlässigsten sein mochten. So wußte er unter andern viel von einem, den Turúnas feindlichen Stamme zu erzählen, der seine Gefangenen bei den Weinen aufhinge und ihnen dann einen Schlag in's Genick gäbe, um ihnen vollends den Garaus zu machen. Dies war jedoch so ziemlich Alles, was er den Reisenden mittheilen konnte.

Ueber den fernen Wäldern der flachen, Porto de Móz gegenüber liegenden Insel Aquiquí, die durch den gleichnamigen, den hier 3 bis 5 See- (etwa 1 deutsche) Meilen breiten Kingú mit dem Jaracú und dem Goajará verbindenden Canal vom Festlande getrennt wird, stiegen dicke schwarze Rauchwolken zum Abendhimmel auf. Dort drüben soll es viel Tiger und Krokodile geben, wie man erzählte; allein sie aufzusuchen, würde die Gesellschaft zu weit von ihrem Ziele abgeführt haben, da solche Jagden wenigstens drei bis vier Tage Zeit zu erfordern pflegen, das Hauptbestreben des Prinzen aber darauf gerichtet war, bei der beschränkten Zeit möglichst schnell den Kingú aufwärts zu dringen, um recht bald unter die Wilden zu kommen.

Nach Eintritt der Dunkelheit, etwa um 7 Uhr Abends, ward wiederum unter Segel gegangen und südlich dem

Strom entgegengesteuert, dessen Richtung hier eine beinahe südnördliche zu sein schien. Die Höhe des Furo de Aquiqui, der nach der Aussage des Lootsen in der Nähe der obenerwähnten Feuer vorübergehen sollte, war bald bei sternheller Nacht passirt, als nach etwa zwei Stunden ein aus Leibeskräften rudern des Boot das Fahrzeug einholte. Es war ein junger Franzose, ein Sohn des Schiffsbau-meisters der kaiserlichen Werft zu Pará, Monsieur Pichon, welchen der Commandant mit einem sehr jugendlichen, kaum 2 Fuß langen Sacaré-tinga (Krokodile der kleineren Art) als Geschenk dem Prinzen nachsendete, dessen unzweideutige Vorliebe für Krokodile und Consorten er, trotz der Kürze der Bekanntschaft, bereits hinlänglich kennen gelernt hatte. Obgleich diese Thiere in dem Rufe stehen, höchst schmachhaft zu sein, so wurde, nachdem Monsieur Pichon mit herzlichem Danke entlassen worden war, dem armen Gefangenen das Leben geschenkt, und ihm sein Platz unter dem Fußboden angewiesen, wo er denn auch bald sich heimisch zu fühlen und mit großer Lebendigkeit zwischen den Tellern und Tassen umher zu wirthschaften begann, ja nach und nach so dreist und pazig wurde, daß er sich zuweilen sogar mit seinem Miniaturgebiß dem Herausnehmen der genannten Gegenstände zu widersetzen versuchte. — Um 11 Uhr Nachts ankerte man nahe dem rechten Ufer, um die Fluth zu erwarten*).

*) Temperatur: Um 6 Uhr Morgens Luft 20°, 0. Wasser 23°, 4. Um Mittag Luft 24°, 4. Wasser 24°, 7.

Am 1. December 5 Uhr Morgens war man bereits wieder unter Segel. Mit dem dämmernden Tage ließ sich die Farbe des Kingú, die hier ein fast schwärzliches Bou=teillengrün ist, während sie gestern heller erschienen war, deutlich unterscheiden. Nicht lange, so zeigte sich linkerhand die Mündung des Ygarapé Turu, eines unbedeutenden Zuflusses, den der Kingú noch kurz vor seiner Vereinigung mit dem Könige der Ströme aufnimmt, und um 7 $\frac{1}{2}$ Uhr lief das Boot in den von D. z. N. kommenden Acahi, einen rechten Nebenarm des Kingú, ein, an dessen Ufern beide Vootsen zu Hause waren, die hier ihre Familien aufsuchen wollten. Die Ufer des Acahi sind an seiner Mündung mit dichtem, niederem Gehölz bewachsen, das ganz den Eindruck der Capueira macht, und nach dem Wasser zu mit *Caladium arborescens* gesäumt ist. Auf einzelnen kleinen, kaum erhabenen Sandvorsprüngen liegen hie und da zerstreut Wohnungen, die, gleich denen von Tapará und Breves, schon den Uebergang zu den Hütten der Indianer zu bilden scheinen.

In einer jener Hütten am linken Ufer fand Albuquerque, der Portugiese, seine Frau und seine Kinder, die aus seiner weiter stromaufwärts gelegenen Wohnung vor den in der Gegend umherstreichenden Deserteur-Horden hatten fliehen und hier bei Verwandten Schutz suchen mußten; auch stellte daselbst der andere eingeborne Vootse den Reisenden seine Frau vor. Beide Damen waren von indianischer Abkunft. Ein leichtes Gestell von Stangen

trug das Palmdach der lustigen Hütte, deren Wände ebenfalls aus Palmwedeln bestanden. Einige Netze, außer einer Hüttsche oder richtiger einem indianischen Stuhle die einzigen Meubles, hingen quer durch das Zimmer. Am Boden und hoch oben auf einem von Stangen gebildeten Gefims in der einen Ecke standen ähnliche Geräthe und Fruchtkapseln der Najá-Palme, wie man sie schon in Tapará kennen gelernt hatte, außerdem aber noch große, mit roher Baumwolle gefüllte Bastkörbe und Töpfe. An den Wänden hingen ebenfalls Körbe, ferner die Webegeräthschaften der Frauen, Bananenbüschel, leinene Säcken, Hemden und Strohhüte umher; auch lehnten Bogen und Pfeile daran. In einer Hangematte mitten im Zimmer schaukelte sich ein hübscher schlafender Knabe, nackt, wie ihn Gott geschaffen hatte. Dahinter erblickte man durch eine zweite, thürartige Oeffnung den still dahinfließenden, schmalen Acahi und den dunklen Wald am jenseitigen Ufer. Die Jugend geht hier schon durchgehends, wie sich aus dem Gesagten ergibt, völlig unbekleidet; die Männer dagegen tragen in diesen Gegenden am untern Kingú und Amazonas meist nichts als eine kurze leinene Hose, und scheinen die übrigen Kleidungsstücke mehr als einen überflüssigen Staat zu betrachten, während man die Frauen stets im Rock und meist in kurzer Jacke, das Haar in einen Büschel mitten auf dem Kopfe zusammengebunden, sieht, was ihnen ein einigermaßen wildes Aussehen giebt.

Nach kurzem Verweilen nahm die Gesellschaft von

ihrem indianischen Booten, der, hier bei den Seinigen zurückbleibend, die Scheidenden aus Dankbarkeit noch mit fünf Hühnereiern beschenkte, sowie von all' den freundlichen Leuten Abschied; und fuhr schon nach wenigen Stunden wieder die kurze Strecke von Acahi hinab, um dann die Reise den Kingú aufwärts fortzusetzen. Der frische, über das Land hinstreichende „Vento geral“ schwellte das vierkantige Segel und begünstigte die Fahrt ungemein. Plötzlich in diese Gegend des 3 — 4 Seemeilen breiten Stromes versetzt, würde man versucht sein, sich, statt auf einem Flusse, auf einem Meeresarme zu wähnen, indem man sowohl stromauf= als stromabwärts, d. h. nach S. und nach N. schauend, nichts als den endlosen Seehorizont erblickt. Hinter dem Fahrzeuge stiegen in weiter Ferne hohe Rauchsäulen aus den Fluthen empor, die von den Feuern herührten, welche man gestern Nacht, Porto de Móz gegenüber, auf den Campos de Aquiquí hatte leuchten sehen.

Die Wälder an den Ufern des untern Kingú tragen völlig den Charakter der Capueira, obgleich sie gewiß ebenso wenig wie das Gehölz an der Mündung des Acahi jemals niedergebrannt worden sind, während hie und da an ihrem Saume weiße Sandflächen, „Prahas“ genannt, hervortreten. Unter diesen Prahas zeichnet sich namentlich die große Praha de Maruá, an der Mündung des gleichnamigen Flüsschens aus, das, wie der Bootse mittheilte, gleich dem Acahi, ein kleiner, nach N.=D. abgehender Arm des Kingú ist. „Auf dieser sandigen Spitze,“ setzte er hinzu, „pflügt

man die meisten Schildkröten-Eier zu sammeln, wie sie denn überhaupt im September, wo die Schildkröten ihre Eier legen, in diesen Gegenden im Ueberfluß gewonnen werden.“ Sie dienen bekanntlich nicht allein als einfaches Nahrungsmittel, sondern man macht auch eine Art gelblichen Oeles daraus, dem man den Namen „Manteiga“ (Butter) giebt, und das man sowohl zur Bereitung der Speisen, als zur Erleuchtung gebraucht.

Um 2 $\frac{1}{2}$ Uhr Nachmittags passirte man die Höhe der Kleinen, ebenfalls am rechten Ufer befindlichen Aldea Ucajuira. Von hier an erweitert sich der Strom allmählig, indem auf seiner rechten Seite das Land zurücktritt, um eine weite Bucht zu bilden, an der sich das Dertchen Veiros erhebt. Bei einem hübschen, am Ostende des lieblichen Golfs gelegenen kleinen Eilande tauchte eine Schaar von fleischfarbenen Botos neben den Fahrenden auf, und geleitete sie, das Boot umspielend, bis Veiros, welches mehr gegen das sübliche Ende der Bucht, ungefähr da, wo dieselbe sich wieder an die gerade Stromrichtung anschließt, auf einer 20 Fuß hohen Lehmwand sichtbar wurde, die schroff aus dem sandigen Strande emporsteigt.

Das Erste, was den Reisenden hier zu Gesicht kam, war eine halb nackte braune Frau, die, in einer Canoa sitzend, ihre Kinder im Flusse badete, bei dem Anblick der Fremden aber schleunig mit den Kleinen die Flucht ergriff. Als man landete, fiel vor allem das in zahllosen Blöcken über den Strand ausgestreute rothe, schlackenartige Gestein

in's Auge; es war, wie es dem Prinzen schien, dasselbe eisenschüßige Sandstein = Conglomerat, welches Spix und Martius so häufig am Amazonenstrome wahrgenommen. — Nun wurde der Uferrand erstiegen. Eine breite Treppe führt vom Flusse aus zu der Kirche hinauf, die sich mitten unter 20 bis 30 ärmlichen, ebenfalls mit Palmwedeln gedeckten Lehmhäusern, oder richtiger Hütten, erhebt, während mit Palmen untermischtes Gebüsch den Hintergrund bildet. Vor der Kirche steht, auf einem Vorsprunge des Ufers, ein hohes hölzernes Kreuz, das auf die Bucht, auf den, gleich einem breiten Seearme, vorüberströmenden Kingú, der scheinbar aus einem Meere nach dem andern fluthet, und auf das ferne jenseitige Ufer ernst und bedeutungsvoll herabschaut. Man hat dem Kreuze unstreitig den schönsten und passendsten Fleck in ganz Beiros angewiesen. Besonders anziehend ist der Blick vom Fuße desselben auf den flachgeschwungenen Golf mit den malerischen Eilanden an seinen beiden Enden; denn, der oben erwähnten Insel gegenüber, steigt an der Südspitze die liebliche, schattige Ilha Roxa aus der dunkelgrünen Fluth auf. Ein paar Hütten schimmern durch das üppige, von gefälligen Umrissen umzogene Laubholz, unter welchem hie und da eine Palme das anmuthige Haupt erhebt. Zwischen Beiros und diesem kleinen Eilande mündet der Maripaná in den Kingú.

Das Dertchen schien ganz verödet; außer jener Frau

in der Canoa und ihren Kindern ließ sich kein menschliches Wesen blicken. Die Männer hatten nämlich sämmtlich Beiros verlassen und waren auf ihre „Rogas“ hinausgezogen, um, wie es die Bewohner aller dieser halbindianischen Orte zu thun pflegen, noch vor der Regenzeit zu pflanzen. Somit bestand gegenwärtig die ganze Bevölkerung aus den allein zurückgebliebenen Weibern, die es jedoch für gut fanden, sich nicht zu zeigen. Damit Beiros aber nicht gar zu todt erscheine, hatte sich wenigstens ein Schwarm schwarz und gelber „Tapiús“ auf einer Palme niedergelassen und vollführte von dort herab einen betäubenden Lärm.

Die Sonne war im Sinken, als unsere Gesellschaft ihre Reise stromaufwärts fortsetzte. Bald spannte sich der schönste Sternenhimmel über ihnen aus, während links aus den Wäldern das Geschrei der Faulthiere — dafür gab es wenigstens der Bootse und die Mannschaft aus, obgleich es, wie Prinz Adalbert bemerkt, dem der Brüllaffen sehr ähnlich zu sein schien — herüber tönte. — Um 8 Uhr erreichten sie die Rhyde, wenn man's so nennen kann, von Bombal, worauf Albuquerque an Land geschickt wurde, um sich nach Lebensmitteln umzusehen. Inzwischen sah man vom Flusse aus in einer Hütte durch die offene Thür Licht brennen, und mehrere davon beschienene Hangematten gewährten ein recht hübsches, eigenthümliches Bild. — Dazu bellten die Hunde. — Nach einer Viertelstunde

ging's weiter; doch nicht lange, so wurde, um die Fluth abzuwarten, am rechten Ufer geankert*).

Am andern Morgen (2. December) wurde bereits um 5 Uhr der Anker gelichtet, und bald darauf beschien die aufgehende Sonne das Dertchen Maracá, an dem gegenüber liegenden linken Ufer des Xingú, das hier einen andern Charakter annimmt, indem es sich etwas erhebt und hie und da zwischen dem dunklen Holze, mit dem es bewachsen ist, steile rothe Wände durchschimmern. Von einer frischen Brise begünstigt, durchschnitt das Boot in schräger Richtung den 3 bis 4 Seemeilen breiten Strom, nach Souzel steuernd, das unweit einer waldigen Spitze des linken Ufers sichtbar wurde. Es war 10 Uhr Morgens, als man in der hübschen kleinen Bucht ankerte, welche von buschigen, niederen Höhen, die ein schmaler Sandstreif säumt, eingefasst wird. Am Fuße derselben zieht sich längs des Strandes Souzel hin, das schon von weitem durch seine Ziegeldächer auffiel.

Man hatte in Pará den Pfarrer von Souzel als den Mann empfohlen, welcher am besten über die wilden Völkerschaften am Xingú Auskunft geben und den Reisenden bei ihrem beabsichtigten Ausfluge zu denselben vor allem behülflich sein könne. Alle Hoffnungen waren daher

*) Temperatur: Um 5 $\frac{1}{2}$ Uhr Morgens Luft 19⁰, 1. Wasser 23⁰, 0. Um Mittag Luft 25⁰, 2. Wasser 24⁰, 0. Bei Sonnenuntergang Luft 25⁰, 0. Wasser 24⁰, 4.

auf diesen geistlichen Herrn gebaut, das ganze Unternehmen auf seinen Beistand gegründet, und Souzel der Ort, wo sich die nächste Zukunft der kleinen Expedition entscheiden sollte. Graf Oriolla wurde sogleich an Land geschickt, um den Pater aufzusuchen und ihm die Schreiben aus Pará zu übergeben. Nicht ohne eine gewisse Spannung erwartete man in der schwankenden Behausung, die von den leichten Wellen des Kingú fast wie in einer Meeresbucht geschaukelt wurde, die Rückkunft des Abgesandten. Nach wenigen Minuten schon stellte sich der Graf mit dem frischen, jugendlichen Padre Torquato Antonio de Souza ein, der sich sogleich auf's freundlichste erbot, die Fremden zu begleiten. Die schlanke, muskulöse Gestalt im Strohhut und der brasilianischen Tacke, das sonnenverbrannte Gesicht des dreißigjährigen Padre, der sich als das vollkommenste Gegentheil jenes zwar ebenso freundlichen, aber nicht so rüstigen Begleiters zu den Puris am Parahyba darstellte, flößte Allen von Hause aus das beste Zutrauen ein und zeugte von einem Mann, der keine Beschwerde scheut, und dem das Leben auf den Flüssen und in den Wäldern nichts Neues mehr ist. Ein solcher Mann war es gerade, den man brauchte; um wieviel mehr aber mußte Padre Torquato willkommen sein, da er zugleich durch seine Stellung und sein Ansehen bei den Indianern von größtem Nutzen sein konnte.

Torquato de Souza war aus Salina gebürtig; in seiner Jugend war es sein sehnlichster Wunsch gewesen,

Soldat zu werden; allein dies stimmte nicht mit den Absichten seines Vaters überein, und er mußte in das Seminar nach Olinda wandern, um für den geistlichen Stand erzogen zu werden. Wenn nun für's Leben auch an seinen neuen Beruf gekettet, gelang es ihm doch bald, eine seinen Neigungen und seinem Unternehmungsgeist entsprechende Anstellung zu erlangen: er wurde Missionar, anfangs unter den Mundrucús, und später unter den Turúnas. Dieses Amt bekleidete er nun schon seit zwei Jahren.

Des Prinzen Absicht, die noch gänzlich uncivilisirten Indianerstämme aufzusuchen, und wo möglich dabei auch die Katarakten des Kingú zu sehen, ward dem Padre mitgetheilt. Er hielt beides für ausführbar, und zwar in der kurzen Zeit von etwa zwölf Tagen, indem er die Reisenden zu den Turúnas, dem nächsten und, in Bezug auf die Tacónhapéz, dem interessanteren Indianerstamme, zu führen versprach. Ihm selbst schien diese Reisegelegenheit sogar sehr erwünscht zu sein, da er er nur die nächste „Maloca“*) der Turúnas kannte, deren Bewohner er bereits sämmtlich getauft hatte, und da es für ihn, als Missionar, wichtig sein mußte, noch mehr Verbindungen und Bekanntschaften mit den Indianern anderer Ansiedelungen anzuknüpfen; endlich waren auch ihm die Katarakten noch gänzlich unbekannt.

*) Mit Maloca (Oca heißt Haus, Hütte, Mala-oca, Niederlassung) bezeichnet man in der Lingoa geral jede Ansiedelung wilder Indianer.

Es kam nun zunächst darauf an, den Reiseplan näher festzustellen. Im Allgemeinen fließt der Kingú von S. nach N., bis zu dem Anfange seiner größeren Fälle, oder richtiger Stromschnellen, von wo ab er einen großen, südöstlichen Bogen beschreibt, um kurz vor der Mündung des Tucurui wieder in seine frühere, mehr nördliche Richtung überzugehen. Diese Hauptkrümmung zurückzulegen, braucht man, stromaufwärts schiffend, der starken Gegenströmung wegen, nach der Aussage einiger Indianer 20, nach Andern 40 Tage. Um daher diesen zeitraubenden Umweg zu vermeiden und den Anfangs- und Endpunkt des Bogens zu verbinden, hatten einst die Jesuiten eine Picada angelegt, die vor zwei Jahren von dem Padre wieder einigermaßen gangbar gemacht worden war. Diesen von den Indianern häufig benutzten Fußsteig, der zugleich die einzige Land-Verbindung mit dem oberen Kingú bildet, nennt man die „Estrada.“ Sie beginnt unweit der Mündung des Tucurui und führt in ganz gerader Linie nach dem untern Anaurahy (Anauhira), der wenige Minuten nachher, und zwar gerade da in den Kingú fällt, wo derselbe seinen großen Bogen beginnt. Der Anfangspunkt des Fußsteigs am Tucurui wird „Bocca da Estrada“ genannt, sein südlicher Ausgangspunkt aber, wo er auf den Anaurahy trifft, mit dem hochtrabenden Namen „Porto grande“ bezeichnet.

Es wurde nunmehr auf den Vorschlag Padre Torquato's der Entschluß gefaßt, mit der Igarité den Kingú und den Tucurui aufwärts bis zur Bocca da Estrada zu

segeln und von da auf diesem Fußsteige zu Lande nach dem Anaurahy zu marschiren, wozu zwei bis vier Tage gerechnet wurden. Zu Porto grande wollte man sich dann auf Canoas einschiffen, den Anaurahy hinab und den Kingú aufwärts gehen, bis zu der ganz in der Nähe gelegenen letzten, richtiger untersten Maloca der Surúnas, und dort sollte sich das Weitere finden; denn alles, was weiter stromauf lag, war selbst für den Pfarrer von Souzel ziemlich eine Terra incognita. Doch glaubte derselbe, wenn auch nicht mit Bestimmtheit, da jede Zeitrechnung hier nothwendig ein Ende hatte, daß wohl zwei bis drei Tage hinreichen würden, um von Taua-quéra (so heißt diese letzte Ansiedelung) bis zu den ganz wilden Surúnas vordringen zu können. — Der Rückweg sollte auf dem Flusse unternommen werden, und, dem südöstlichen Bogen desselben folgend, über die Caroeiras (Katarakten) gehen. Die Igarité, so wurde vorläufig festgesetzt, könne der Expedition entweder bis zu der, dicht unterhalb der „ultima Caroeira“ (des letzten Kingú-Falles) gelegenen kleinen Insel Castanhal entgegenkommen, oder dieselbe im Tucurui erwarten. Für die Reise stromabwärts auf dem oft genannten südöstlichen Bogen des Kingú rechneten die Indianer etwa zehn Reisetage; der Padre schätzte aber, die Langsamkeit der indianischen Reisen in Anschlag bringend, die für unsre Reisenden dazu erforderliche Fahrzeit auf fünf, höchstens sechs Tage.

Nachdem diese allgemeinen Dispositionen für die Kingú-Expedition gemeinschaftlich entworfen waren, begab sich

Torquato in seine Wohnung zurück, um die nöthigen Vorbereitungen zur Reise zu treffen; unsre Gesellschaft aber benutzte diese Zwischenzeit von wenigen Stunden, um sich, nachdem die Igarité auf den Strand gezogen worden war, etwas am Lande umzusehen.

Souzel besteht aus etwa 40 bis 50 Lehmhütten und großen, offenen Ranchos. Nur das Pfarrhaus ist geweißt, und besitzt, gleich der anstoßenden, halb verfallenen, dem S. Francisco Xavier geweihten Kirche, ein Ziegeldach. Die letztgenannte erhebt sich am Südenbe des Ortes, in der Mitte der dem Flusse zunächst gelegenen mit dem Strome parallel laufenden beiden Straßen. Vor der Kirche steht, wie überall hier zu Lande, ein hohes hölzernes Kreuz, das in einem kleinen viereckigen Piedestal von Lehm wurzelt; zur Seite befindet sich der Glockenstuhl. Das Kirchlein hat keinen Thurm, und nur ein kleines Kreuz macht es kenntlich, das den Giebel des Daches krönt, durch welchen die glühenden Strahlen der Aequatorialsoune ungehindert an vielen Stellen in das Innere dringen können. Hier sieht es eben nicht sehr freundlich aus. In den geschlagenen Lehmboden sind die Gräber eingelassen und mit morschen Holzplatten bedeckt, während alte, schlecht erhaltene Vergoldungen und Heiligenbilder, namentlich ein Marienbild, das noch in neuester Zeit zu Kämpfen Veranlassung gegeben haben soll, von Pracht und Reichthum der Vergangenheit zeugen. Souzel war nämlich einst der Hauptsitz der Jesuiten an den Ufern des Kingú, und ihnen verdankt

es, gleich Beiros und Bombal, seine Entstehung. Nicht so glücklich waren die Jünger Lophola's mit ihren Befeh-
rungsversuchen in den oberen Gegenden des Stromes; denn
obgleich sie den Lauf desselben allerdings bis hoch hinauf
erforschten, so gelang es ihnen doch nicht, eine Kirche und
einen Missionar unter den Jurúnas oberhalb der Katarakten
auf die Dauer zu begründen. Dagegen stammen die Be-
wohner der drei vorgenannten Orte größtentheils von den
wilben Indianern ab, welche die Jesuiten in diesen Gegen-
den vorfanden, taufte und dann „aldeirten.“ Der übrige
Theil ihrer Bevölkerung besteht aus Mischlingen von diesen
Ureinwohnern und Weißen; eigentliche Weiße findet man
jedoch nur in äußerst geringer Zahl unter ihnen ansässig.

Nur wenige Monate des Jahres sind diese Ortschaften
bewohnt; die übrige Zeit stehen sie fast leer, indem als-
dann ihre Bewohner, wie es gegenwärtig der Fall war,
sich auf ihre am Strome zerstreut liegenden „Sitios“ be-
geben, um im Winter, d. h. etwa vom Juni bis December,
Seringa (Gummi elasticum), die sie gleich an Ort und
Stelle bereiten, im Sommer aber Sassaparille, Copaiva-
balsam, Nelkenzimmet und Cacao zu sammeln. Während
die Männer diesen Beschäftigungen in den Wäldern, und
außerdem noch der Jagd und dem Fischfang nachgehen,
bleiben die Weiber in den Sitios zurück, um Farinha zu
bereiten, womit sie Handel treiben. Zweimal des Jahres
aber, zu Johanni und um Weihnachten, versammelt sich die
gesammte Bevölkerung in den Ortschaften, die somit von

dem größeren Theile derselben gewissermaßen mehr als ein bloßes Absteige-Quartier betrachtet werden, um die gesammelten Rohprodukte gegen Zeuge und andere einfache Gegenstände des Kunstfleißes umzutauschen, oder um sie nach Pará zu verschiffen. Der Zusammenfluß von Menschen soll alsdann nicht unbedeutend sein, und z. B. von Weihnachten bis Ostern jeder der drei Orte 5 — 700, Souzel aber manchmal sogar das Doppelte zählen*). Nach den Festen zerstreut sich dann wieder der größte Theil dieser Familien in seine Sitios, und der alte Kreislauf beginnt von neuem. — Jetzt herrschte wenig Leben in Souzel; ja alle die großen, scheunenartigen Ranchos standen leer.

Am Fuße der buschigen Hügel hinter dem Dertchen, die an ihrem Saume abgeholzt und mit Mandioca, Bananen, Mamoës u. s. w. bepflanzt sind, erheben einzelne Palmen das Haupt. Doch vor allem interessirte den Prinzen ein schöner Brodbaum auf der Rückseite der Villa, der vielleicht noch von den Jesuiten herrühren mochte. — An den sandigen Strand zurückkehrend, fand man wieder, wie bei Beiros, Blöcke eisenschüssigen Sandstein-Conglomerats über denselben ausgestreut; überhaupt scheint dieses Gestein hier vorzuherrschen und auch die Ursache der rothen Färbung jener schroffen Abhänge des linken Ufers zu sein,

*) Im Jahre 1788 hatte jeder dieser Orte ungefähr 800 Einwohner.

die heute Morgen bereits dem Prinzen in die Augen gefallen war.

Die kleine Rheide von Souzel hat glatten Lehmgrund, in dem die Anker schwer halten, weshalb man die kleinen Flußfahrzeuge hier gern auf den Strand zieht. Zwei kaiserliche Kriegsschooner, der „Amazonas“ und der „Mun-drucú,“ haben diesen Ankerplatz vor einiger Zeit besucht; auch sollen sie sogar bis zu der nahe liegenden „ultima Caxoeira“ hinaufgesegelt sein. Bis zu eben diesem Punkte macht sich auch in einigen Jahreszeiten der Einfluß von Ebbe und Fluth im Strome bemerkbar; doch soll die Fluth kein eigentliches Zurückströmen des Kingú bewirken, sondern ihn nur aufstauen. — Von Porto de Móz bis Souzel findet man ferner, nach Albuquerque's Angabe, in dem in der Mitte des Stromes gelegenen Fahrwasser durchgehends 8 bis 20 Faden Tiefe; doch wechselt der Grund ebenso oft innerhalb dieser Zahlen, als in seiner Beschaffenheit, indem er bald aus Sand oder Lehm bestehen, bald felsig sein soll. Bis zu dem untersten Katarakt will man das ganze Jahr hindurch eine Tiefe von 3 Faden im Fahrwasser gefunden haben.

Nachdem der freundliche Padre seine Geschäfte in aller Eile geordnet und die nöthigen Vorbereitungen beendet hatte, traf er, von seinem indianischen Knaben Francisco begleitet, an Bord der Igarité ein, so daß man bereits um 1 Uhr Nachmittags den Anker wieder lichten und die kleine Bucht verlassen konnte, während einige „Botos“ rings um

das Fahrzeug auftauchten. Die Fahrt begann mit dem gewöhnlichen frugalen Mahle, welches der neue Reisegefährte durch seine heitern und interessanten Gespräche würzte, und wobei Seine Königliche Hoheit die Gesundheit des Kaisers, der gerade heut in sein achtzehntes Lebensjahr eintrat, ausbrachte. Nach dem Essen ging's an die Vorbereitungen zur Fußtour und an die Vertheilung der zum Tauschhandel mit den Turúnas bestimmten Schätze, die in Glasperlen, kleinen Spiegeln, Messern und Beilen bestanden; dann wurde emsig gezeichnet oder eifrig, wenn auch ohne Erfolg, auf Botos gefeuert.

Dicht oberhalb Souzel, und zwar gleich um die nächste Spitze herum, liegt die große Roça Tapacuari; dann folgten mehrere kleine, vorspringende waldige Spitzen, die der Fahrt stromauf um so mehr Abwechslung gaben, als die von einem weißen, mit rothem Geröll bestreuten Sandstreif eingefassten Wälder des linken Ufers, an denen man hindruderte, obgleich ohne alle Palmen, einen großen Reichthum an prächtigen Laubbäumen entfalteteten, deren gefällige Conturen das Malerische der vielen kleinen Caps noch erhöhten. Beim Passiren der Punta de Pagé trat zum ersten Mal an die Stelle des endlosen Meereshorizontes ein langer, gerader Höhenrücken, der weit nach Osten in den Fluß vorsprang, dann aber senkrecht abstürzte. Es war das ferne Cap Tapará, hinter dem der Tucurui in den Kingú fällt, während diesseits desselben sich flache Höhen hinziehen. Zwischen dieser Serra de Tapará, die man wohl schon

als den äußersten Vorposten des brasilianischen Hochlandes ansehen kann, und der Serra de Almeirim, der südlichsten Vorschwelle der Erhebungen der Gujana, scheint die schmalste Stelle des mächtigen Amazonas-Tieflandes zu liegen, indem die Entfernung beider Höhenzüge von einander nicht mehr als 30—40 Meilen betragen mag.

Jetzt endlich, nachdem man zwei Tagereisen stromauf gefegelt war, nahm der Kingú das Ansehen eines Flusses an, wenngleich er hinter den Fahrennden, nach N.-W. z. N., sich immer noch gegen ein Meer zu öffnen schien. Da sank die Sonne unter — es ward finster. Gleich darauf, um 7 Uhr Abends, wurde bei dem Hause des Schmieds zu Pararuaca beigelegt, um Graf Bismarck's Flinte in Stand setzen zu lassen. Mit der Flinte aber hatte es folgende sonderbare Bewandtniß. Seit der Schlangentödtung versagte sie standhaft den Dienst; der Graf konnte mit ihr anfangen, was er wollte, sie ging durchaus nicht los. Die brasilianischen Seeleute schien dies zu freuen, da es nach ihrem Unglauben so kommen mußte, und bei jedem abblitzenden Zündhütchen riefen sie daher: „Este he a cobra! Este he a cobra!“ Zuletzt aber schien ihnen des Grafen Beginnen wie ein Frevel vorzukommen; sie machten bedenkliche Gesichter, verließen bei jedem neuen Versuche die Ruderbänke, kurz es war ihnen nicht recht geheuer. Nach anderthalbstündiger Arbeit gelang es endlich dem Schmied, den Schuß auszuführen, und damit war der Zauber gelöst.

Um 8½ Uhr wurde die Reise fortgesetzt; man ruderte

ohne allen Aufenthalt die ganze Nacht hindurch fort, doub-
lirte Cap Tapará und lief zwischen 4 und 5 Uhr Morgens
(3. December) in den mit vielen Krümmungen von S. W.
kommenden Tucuruí ein.

Nacht und Tag hatten eben ihren Kampf begonnen; dunkle Massen von buschigem Laub und Schlingpflanzen hingen in das schmale Flößchen herab, das sich durch dichte Wälder hinschlingelt. Hie und da spiegelte sich noch ein Stern in der dunklen Fluth. Ein Licht und bald wieder ein Licht blitzte zwischen den Bäumen auf. Da erschallte bereits die laute, kräftige Stimme des Padre, der im Vorüberfahren an den einzelnen zerstreut liegenden Wohnungen der halbcivilisirten Indianer den Männern zurief, sich aufzumachen nach der „Estrada“ in ihren Canoas, oder gleich an Bord zu kommen und mitzurudern. — Aus dem Dunkel des Waldes antworteten einzelne Stimmen, und ab und zu sprang auch eine jener fremden Gestalten in das Boot und arbeitete frisch mit, nicht fragend, wohin es gehen solle und auf wie lange. — Die Sterne erloschen plötzlich; man fing an, die Gegenstände um sich her deutlicher zu unterscheiden; wenige Minuten noch, und der junge Tag hatte gesiegt. „Welch' schneller Sieg!“ bemerkt Prinz Adalbert in seinem Tagebuch. „In wie kurzer Zeit ist er hier in den Tropen errungen, wie schwer dagegen in unsern Zonen, wo der stundenlang geröthete Himmel den Ernst des blutigen Kampfes bezeugt, den Tag und Nacht täglich zweimal zu bestehen haben! So lebt bei uns auch der Mensch in

beständigem Kampfe mit der Natur; — hier unter dem Aequator, wo das ganze Leben derselben die reinste Harmonie athmet, giebt sie sich ihm fast ohne Widerstreben hin, ja sie ladet ihn selbst ein zum Genusse!“ —

Es war 5 Uhr Morgens, als die Tgarité am rechten Ufer des Tucurui an einen sich überbeugenden Baumstamm festgebunden wurde, und es hieß: wir sind an der „Bocca da Estrada.“ Auf einem kleinen freien Fleckchen loderte zwischen den Bäumen am Ufer ein munteres Feuer, um welches sich eine Gruppe von, nach Landesart in kurzen, groben, grauen Leinwandjacken oder Hemden und kurzen Hosen von demselben Stoffe gekleideten Männern sammelte, deren braunes Fleisch, auf Brust und Nacken oder zwischen Jacke und Hose zum Vorschein kommend, auf den ersten Blick ihre indianische Abstammung verrieth. Sie trugen ein kleines hölzernes Pulverhorn, einen Schrootbeutel und ein kleines graues Säckchen über der Schulter, während ihre langen, sehr einfachen Flinten friedlich an einem Baumstamm lehnten. Auch waren einige Netze zwischen die Bäume gehängt, was darauf hindeutete, daß ein Theil der Indianer die Nacht hier zugebracht haben mußte. Es hatte nämlich der für Alles sorgende Padre, bevor noch die Gesellschaft Souzel verließ, eine Canoa vorausgesendet, um die ersten Anordnungen für die Reise zu treffen und die nöthige Mannschaft dazu aufzubieten. Diese Gruppe brauner Männer war nun nichts anderes, als eben die neuen Reisegefährten, die für den Prinzen und dessen Begleiter jagen oder die Lebens-

mittel tragen, späterhin aber ihnen als Booten und Ruderer bei der ferneren Beschiffung des Kingú und der Caroeiras dienen sollten. Auch Koxa, der dunkle, finster blickende Portugiese, befand sich unter ihnen; er sollte, da er allein der Sprache der Turúnas mächtig war, den Dolmetscher bei ihnen machen. Die übrigen Leute dagegen redeten nur die hier völlig heimisch gewordene Lingoa geral, die selbst den Turúnas nicht fremd ist und auch vom Padre geläufig gesprochen wurde; außerdem verstanden sie auch etwas portugiesisch.

Gleich nach der Ankunft am Ziele der ersten Stromreise, begann es sich unter dem Palmroof der Sgarité zu regen, und bald war Alles lebendig an Bord der schwimmenden Behausung, von welcher sich die Reisenden nun auf Wochen trennen sollten. — Die Lebensmittel wurden abgemessen und die Bündel geschnürt. Ein blechernes cylindrisches Gefäß von etwa anderthalb Fuß Höhe und einem Fuß Durchmesser nahm, mit Ausschluß des Mandiocamehls, den ganzen, auf 14 Tage berechneten Mundvorrath, der aus Reis, Bohnen, Chocolate, Thee und Zucker bestand, in sich auf. Doch befand sich nicht alles Salz dabei, da Prinz Adalbert aus Vorsorge noch etwas in ein Porzellanfläschchen gefüllt hatte, welches man über die Schulter hängen konnte. Zwei Körbe voll Farinha wurden gleich mitgenommen; ein Farinhakorb aber, die kolossale Caracaflasche für die Leute und der kleine blecherne Medizinkasten blieben vorläufig zurück, um, da es im Augenblick an

Trägern fehlte, drei bis vier Indianer aber noch erwartet wurden, sobald als möglich unter Noya's Aufsicht nachzufolgen.

Während der Zubereitungen zum Marsch ging die Sonne auf. Merkwürdig war dem Prinzen dabei der bedeutende Unterschied zwischen der Temperatur des Tucuruí, die um diese Zeit nicht mehr als 20° , o R. bei 20° , 2 Luftwärme betrug, und der des Kingú, die gestern um dieselbe Zeit 24° , o war, bei gleich warmer Luft. Dasselbe war an allen Bächen zu bemerken, die die „Estrada“ überschritt, was wohl zum Theil von dem kühlenden Schatten der endlosen Wälder herrühren mag, durch welche sich diese Bäche hindurchwinden. — Einige Seeleute der Igarité baten, den Zug mitmachen zu dürfen, was Seine Königliche Hoheit auch Mehreren erlaubte, da man viel Leute brauchte, um die Lebensmittel und das, wenn auch nur sehr geringe Gepäck zu tragen; denn auch die kleinste Belastung ermüdete ihren Träger bei dieser großen Hitze ungemein. Wollte man also schnell in den Wäldern vordringen, so konnte dies nur mit einer verhältnißmäßig starken Colonne geschehen. Durch diesen Zuwachs nun ward die der Reisegesellschaft auf zwanzig Köpfe gebracht. Nachdem die Matrosen und Indianer einen kleinen Vorsprung gewonnen hatten und ihnen etwas Zeit gegönnt worden war, um sich Tragen für die Sachen zu machen, setzten sich ihre Herren selbst um 7 Uhr Morgens in Bewegung und holten bereits nach wenigen Minuten jenen Vortrupp wieder ein.

Es war unterhaltend zu sehen, mit welchem Geschick sich die Träger zu helfen wußten. Schlingpflanzen vertraten die Stelle des Bindfadens, und dünne Streifen Baumrinde oder Bast bildeten die Tragriemen. Die Reisenden selbst blieben jedoch, ohne sich aufzuhalten, im Marsch. Der Padre führte, leichten Schrittes, gleich den Uebrigen die Flinte über der Schulter und ebenso wie jene leicht angethan. Anfangs war der Fußsteig nicht schwer zu finden; nach und nach aber ward er mehr oder weniger durch das herabgefallene Laub den Blicken entzogen, und bald fing das abwechselnd sehr dichte Gebüsch und das Gewirr von Schlingpflanzen an, den Pfad beschwerlicher zu machen. Der Wald, den man durchzog, konnte sich nicht mit den prachtvollen Urwäldern am Parahyba messen, denn seine Stämme waren dünn, dabei aber kerzengerade in die Höhe geschossen, wie in allen Wäldern Brasiliens; nur sehr selten sah man einen wahrhaft schönen, großartigen Baum. Zuweilen senkte sich das Terrain ein wenig, und während dann hie und da ein klares Bächlein in der sanften Einsattelung quer über den Pfad floß, erhob sich jenseits desselben der Boden des Waldes wieder ebenso allmähig. Am ersten größeren dieser Ygarapés, dem Uassútinga, den man nach Ueberschreitung eines kleineren, etwa nach einer Stunde erreichte, wurde Halt gemacht, und man wartete eine ganze Weile auf die Indianer, um sich von ihnen nicht zu weit zu entfernen. Diese Rücksicht ward aber schlecht belohnt, denn ein heftiger Regenschauer goß während dessen uner-

wartet herab und brachte sofort den Doktor zum Schweigen, der schon jenseits unter einem Baume Posto gefaßt hatte, und, seinen Beranger in der Hand, eben laut daraus recitirte.

Sobald nun die zweite Abtheilung angelangt war, denn von der Ankunft der dritten, unter Roza's Führung, war heut keine Rede, ward der Bach überschritten, und, während die Indianer ruhten, der Marsch fortgesetzt. Dem Morgen folgte jetzt eine glühende Sonnenhitze, die unsre Reisenden im Nu trocknete; dafür fing aber der Weg an, mit jedem Schritte unbequemer zu werden, indem sie alle Augenblicke in dem Dickicht über einen umgefallenen Baumstamm hinwegschreiten oder klettern mußten. Dennoch führte der Padre immer mit demselben leichten Schritt, so daß man abermals einen sehr bedeutenden Vorsprung gewann. Indessen nahmen die vereinzeltten Stämme an Höhe, Stärke und Schönheit zu, obgleich der Wald im Allgemeinen seinem Charakter treu blieb. So z. B. wurde ein Baum gemessen, der, etwa 4 Fuß vom Boden, 30 Fuß 7 Zoll (englisch Maß) im Umfang hatte.

Um 11½ Uhr Morgens gelangte man an den Ygarapé Uirena, wo abermals der Rest der Colonne abgewartet und in Folge dessen bis 1½ Uhr Halt gemacht wurde. Es war ein kleines freies Plätzchen, von einigen hohen Stämmen und dichtem Gebüsch eingefast und beschattet. Ein den Puri-Hütten ähnlicher Rancho, bestehend aus einem leichten, auf wenigen in den Boden gesteckten Stangen

ruhenden Dache von Palmblättern, die durch Schlingpflanzen zusammengebunden waren, stand dicht an dem klaren Waldbache, ein Beweis, daß dieser Ort wohl zuweilen von den nach Souzel ziehenden Indianern zum Nachtlager benutzt werden mag.

Durch diese Ruhe erfrischt, brach die gesammte Colonne zugleich auf, die Indianer an der Spitze. Nach einigen Augenblicken gelangten sie wiederum an einen breiten Bach, über welchen ein Baumstamm hingestreckt lag, eine Brücke bildend, der die Indianer im Vorübergehen ein Pianengeländer gegeben hatten. Es war gewiß ein eigenthümliches Bild, als man den Stamm überschritt; dazu die dichtbelaubten, schattigen Bäume, die sich über den Bach hinbeugten, und die graziösen Massen von Schlingpflanzen, die bis auf seinen Spiegel herabhingen! Später zeigten sich wieder einige schöne Stämme. Einer derselben maß 39 Fuß im Umfang, und seine Höhe konnte gleich der einiger anderer Urwald-Riesen auf mehr als 150 Fuß veranschlagt werden, da er trotz seiner Dicke noch schlank aufgeschossen erschien.

Als die Sonne schon tief gesunken war, hörten die Wandernden das Fällen von Bäumen nahe vor sich, und, einen sanften Abhang hinabsteigend, standen sie, etwa um 5 Uhr Nachmittags, vor ihrem Bibouaks-Platz, dem einzigen lichten Fleckchen auf dem walbigen Hange, wo sie bereits einige Indianer mit den Vorbereitungen zum Feueranmachen beschäftigt fanden, während sich das Rauschen

des nahen Ygarapé das Caroeiras laut und deutlich vernehmen ließ. Am untern Ende der Lagerstätte erhob sich ein riesiger Baum, dessen breiter Fuß, einige dunkle Nischen bildend, Einzelnen von der Dienerschaft, die sich darin einnisteten, ein gastliches Obdach gewährte. Vor dem Baume, und zum Theil an denselben gelehnt, stand ein leichter, etwas verfallener Rancho, dessen Palmdach wohl keinem Regen mehr trohzen konnte, und bald loderten zwei helle Feuer links daneben, um die man Pfähle einschlug und Leinen zog, die nassen Sachen daran zu trocknen. Dann ward, etwas höher hinauf am Abhange, das kleine Segel, das Capitain Buckle zu diesem Zweck vom Growler mitgegeben hatte, als Dach ausgespannt. An den Stangen, die es trugen, hingen drei von der Reisegesellschaft ihre Hangematten auf, während Prinz Adalbert, der Padre und der Doktor ihre Redes unter freiem Himmel um Pfähle außerhalb des Segeldachs schlangen.

Es war bereits finstere Nacht, als sich die kleine Gesellschaft um ein bescheidenes Feuer versammelte, welches man zwischen den letztgenannten drei Hangematten, der aus blau und weißer Baumwolle gewebten des Padre und den beiden andern, aus braunem Bast geflochtenen, angemacht hatte. Der Knabe des Padre, eben so unermüdet wie unverdrossen, holte flink und geschäftig die porzellanenen Schaaalen herbei, welche der geistliche Herr später unter die Indianer vertheilen wollte, und aus denen man inzwischen noch selbst speiste. „O Francisco!“ „O Rapasinho!“ rief der

Padre einmal über das andere dem Kleinen zu, der für Alles sorgen und Alle zugleich bedienen sollte, ihn bald hierhin, bald dorthin schickend und ihn freundlich an Alles erinnernd; und hurtig, auf den leisesten Wink, flog der behende Knabe, ohne daß seine Bewegungen die geringste Spur von Müdigkeit verriethen. Wahrhaft bewundernswürdig, ja fast unglaublich für sein Alter war es, was er aushalten konnte. Schwer beladen hatte er denselben Weg zurückgelegt wie unsre Reisenden, und Abends war er noch ebenso frisch als sie, die Nichts getragen hatten. — „Kapasinho“ konnte nun einmal seine indianische Abstammung nicht verleugnen!

Endlich kam Graf Oriolla mit dem dampfenden Reis und goß ihn einem Jeden in seine Schale. Daß er vortrefflich mundete, braucht kaum gesagt zu werden, da man heute bis dahin hatte hungern müssen! — Nur noch wenige Minuten, und Alles schlüpfte in die Rede. Tiefe Stille trat ein. Die Feuer brannten hell; die Wolken zogen rasch, vom Winde gejagt, über das einsame Plätzchen fort, während der ganze Abhang von den verfaulten Blättern, die den Boden bedeckten, leuchtete, als wär's die See. Da kroch auch der Prinz in seine Rede, und schloß, trotz des Rauschens der Ygarapé das Coxoiras und des ohrzerreißenden Schwirrens der Cicaden, ein.

Das Tagebuch Seiner Königlichen Hoheit giebt uns von den Erlebnissen dieser Nacht folgende launige Schilderung:

„Doch nicht lange, (erzählt Prinz Adalbert) so weckte mich ein Regenschauer, und alsbald entspann sich eine Conversation mit dem Doktor. Auch der Padre steckte die weiße Zipfelmütze zur Hangematte heraus, zog sie aber gleich wieder über die Ohren. Wir folgten seinem Beispiel und schliefen weiter. Nach einigen Stunden kam ein anderer Guß, der es redlicher meinte und die Feuer auslöschte. Alles drängte sich nunmehr unter die Leinwand, die, von einer Mauer von Männern umgeben, eine ordentliche Stube bildete. Auch ich drang glücklich in dies Gemach von Fleisch und Leinwand hinein, und bei der Scheu, die wohl jeden Europäer in diesen Wäldern vor den zahllosen Ameisen und andern Insekten befällt, von denen es hier überall am Boden wimmelt, konnte es mir nur angenehm sein, daß mir sowohl Graf Oriolla als Herr Theremin einen Platz in ihrer Hangematte anboten. Ich versuchte sogleich von dem freundlichen Anerbieten Gebrauch zu machen, aber aller erdenklichen Anstrengung ungeachtet wollte es nicht glücken, uns zu Zweien hineinzulegen. Unsere gymnastischen Uebungen mußten daher, theils wegen des schwer zu haltenden Gleichgewichts, theils wegen der um uns herrschenden, wahrhaft ägyptischen Finsterniß, sowie endlich aus dem Grunde aufgegeben werden, weil unsere feinen Schlafneze diesen Kraftanstrengungen nicht gewachsen und dem Zerreißen nahe waren. Da schien der Regen sich einen Moment legen zu wollen, und augenblicklich drängte ich mich wieder durch und hinaus, und

tappte dann glücklich fort bis zu meiner Hangematte. Doch bald darauf kam ein neuer Schauer; ich warf einen Blick auf den neben mir hängenden Doktor und sah ihn ohne Mantel. Das rührte mein gefühlvolles Herz; ich versuchte mit ihm Rede und Mantel zu theilen; die Absicht war edel, aber der Ausgang eben nicht ergötzlich, denn die Geschichte endigte mit einem tüchtigen gemeinschaftlichen Fall auf die nasse Erde. Das war zu viel! Jetzt riß auch mir die Geduld; ich suchte das alte Obdach wieder auf und arbeitete mich wiederum glücklich durch die Indianer hindurch bis unter das Segel. Einmal — wenn es nicht gegen die Bescheidenheit wäre, diesen hoffährtigen Ausdruck in Bezug auf unser kümmerliches Asyl zu gebrauchen — einmal unter Dach und Fach, legte ich mich auf die Erde, in meinen Poncho gehüllt, und eine Zeit lang glückte es mir wirklich, den Kopf über dem so gefürchteten Boden zu halten, indem ich irgend etwas fand, worauf ich ihn legen konnte. Unterdessen aber wurden meine Beine naß, was mich veranlaßte, weiter hineinzukriechen. Dasselbe Prinzip, das mich in Bewegung gesetzt, äußerte jedoch gleichzeitig seine Wirkung auf die rohe umgebende Masse, die, nun auch ihrerseits immer stärker und stärker drängend, mit jedem Augenblick tiefer unter die Bedachung vordrang. Doch dabei blieb es nicht, denn allmählig kamen die Indianer damit zu Stande, das Segeltuch von uns fort und auf die entgegengesetzte Seite zu ziehen, so daß sie es zuletzt fast ganz für sich hatten und die

Hangematten halb im Regen hingen. Bei dieser allerdings etwas lieblosen Operation brachen aber ein paar Stangen um, eine Hangematte fiel auf die Erde, und die triefende Leinwand selbst senkte sich tief herab. Welche Calamität! Da lag ich nun bei der Finsterniß wie ein Blinder auf dem Rücken, das Gesicht dem Platzregen zugewendet und von der vereinten Gewalt des Regens und des Wassers, das von der durch das Segeltuch gebildeten Gasse herabströmte, fast fortgeschwemmt, den unglücklichen Ameisen eine Zufluchtsstätte in dieser Ueberschwemmung darbietend, und unbehülflich, wie ein auf den Rücken gefallener Käfer, in dem immer zunehmenden Gebränge. Endlich verspürte ich Licht und Wärme hinter mir; beides rührte von einem kleinen Feuer her, das die Indianer angezündet hatten und an das ich mich, immer auf dem Rücken liegend, allmählig glücklich heran manövrirte, meinen Kopf zwischen ein paar braune, nackte Nerls hindurchsteckend, und zwar ohne daß ich, eingeklemt in dieser scheußlich-fürchterlichen Enge, mich irgend rühren oder umbdrehen konnte. Alle Ameisen Brasiliens vergessend, schlief ich endlich sanft ein und bis zum andern Morgen fort.“

Nachdem bereits in aller Frühe (4. December) abgekocht und die nassen Bündel geschnürt worden, brachen zuerst die Jäger, die bewaffneten Indianer, auf, und mit ihnen Graf Oriolla, um vor der übrigen Gesellschaft den Bach Uassü-tingereté, den Mittagshalt, zu erreichen. Von dort aus sollten sie alsdann ihre Jagd beginnen, um

dieselbe schon bei Ankunft der Hauptcolonne beendet zu haben. Indessen hoffte der Graf bei diesem Vortrupp schon unterwegs zum Schuß zu kommen, da man sich gestern überzeugt hatte, daß bei dem Geräusch, welches die belasteten Indianer und Seeleute machten, davon bei der großen Colonne nicht wohl die Rede sein konnte. Den schnellen Schritt der indianischen Jäger in Anschlag bringend, folgten ihnen die Reisenden nach einer halben Stunde, früh um 6½ Uhr. Schon gestern hatte Dr. Lippold den Prinzen darauf aufmerksam gemacht, daß der Wald nach starkem Regen von den verfaulten Pflanzenstoffen einen unangenehmen Geruch anzunehmen pflege; auch heute Morgen bestätigte sich diese Erfahrung. Uebrigens war der arme Doktor wirklich zu bedauern, denn es kostete ihn große Anstrengung, dem Padre zu folgen, der noch schneller als gestern voranschritt, in der Hoffnung, die Gesellschaft noch heute Abend bis zum Anaurahy, dem Ziele ihrer Wanderung, zu bringen. Der lange, statt der Spitze mit einem eisernen Haken versehene Spieß, den Lippold führte, um die Schlingpflanzen damit herabzureißen, schien eine angeborene Neigung zu denselben zu besitzen, indem er sich bei jedem Schritt festhalte, und den Unglücklichen sogar ein paar Male auf die Knie herabzog. Dennoch wollte der erschöpfte Botaniker durchaus nicht von seiner Waffe lassen; dagegen gelang es, nach vielen vergeblichen Versuchen, ihn von seiner Botanisirtrommel und seinem Ueberrock zu trennen, mit dem er sich schleppete; der Padre selbst

nahm ihm Einiges ab, und steckte unter andern des Doktors großes „Facaõ“ an.

Bisher hatte man in diesen Wäldern gar keine Palmen angetroffen, heute dagegen stellten sie sich in Massen, jedoch nur an den Ufern der Bäche, und überhaupt an sumpfigen Stellen in den Einsattelungen des Terrains ein, die sich, da die Hügel an Höhe und Steilheit zunahmen, mehr bemerklich machten als gestern. In einem derartigen Haine ruhten die Wandernden einige Minuten; vor ihnen floß murmelnd ein klarer Bach, ein kleiner, leichtgedeckter Rancho stand zur Seite, beschattet von den lustigen Kronen der schlankgeschäfteten Palmen, zwischen denen der tiefblaue Himmel durchschimmerte, an dem hoch oben im Zenith die Sonne stand, ihre mächtigen Strahlen herabsendend, so warm, so glühend, als wollte sie allen Regen der vergangenen Nacht vergessen machen! Mit wahrer Wollust wurden einige vom Baume geschüttelte Cacaonüsse, ein paar Castanhas do Maranhão und eine Handvoll Farinha verschlungen, die der Padre in sein Schnupftuch eingewickelt mit sich führte, und begierig dazu das kalte Wasser geschlürft, welches der Waldbach darbot.

Wenige Augenblicke darauf überschritt man das kleine Wasser vermittelst eines Baumstammes, erstieg die dahinter liegende Höhe und setzte dann eine lange Zeit die Wanderung durch den palmlosen Laubwald fort. Kaum war man aber eine Stunde seit dem beschriebenen Ruhepunkte marschirt, als den greisen Doktor seine letzten Kräfte verließen,

und die Gesellschaft sich genöthigt sah, den Armen unter dem Schutze des Negers der Igarité zurückzulassen, theils um selbst nicht zu viel Zeit zu verlieren, theils um dem Doktor Gelegenheit zu geben, langsam bis zum Mittagshalt zu folgen. Inzwischen war der Weg immer schlechter geworden; alle Augenblicke mußte man über umgefallene Baumstämme, öfter von kolossalem Umfang, hinweg, und dann hingen wieder an einer andern Stelle die zu einer undurchdringlichen Masse verwachsenen Zweige und Schlingpflanzen so tief herab, daß man oft Strecken von 20 — 30 Schritt völlig kriechend zurücklegen mußte. Bei diesem Durcharbeiten schüttelte man dann unzählige Ameisen von den Zweigen herab, die bei der dünnen Bekleidung leicht bis auf die Haut durchstachen; doch nichts vermochte den flinken Padre aufzuhalten, welcher rüstig voranschritt und es verstand, sich mit unglaublichem Geschick durch alles hindurchzuwinden und mit Leichtigkeit jedes Hinderniß zu überklettern oder zu überspringen, — und zwar in niedergetretenen Schuhen!

Zu diesen Mühseligkeiten gesellte sich noch eine andere Schwierigkeit, nämlich die, den Weg zu finden, der, schon durch das herabgefallene Laub kaum sichtbar, bei dem Hindurchwinden durch das Dickicht und dem Durchkriechen der Büsche, wobei häufig die Richtung ganz verloren wurde, sich streckenweis völlig den Blicken entzog. Aber das war noch nicht Alles; öfters stieß man sogar in dieser Einsamkeit noch auf andere Pfade, richtiger Spuren, im Laube

und auf abgehauene Zweige. Zuweilen stuzten dann die Wandernden einige Minuten lang, bis der Padre mit seinem scharfen Orientirungssinn sich dennoch glücklich herauszog und sehr bald den richtigen Weg entdeckte.

Bald, nachdem der Doktor zurückgelassen worden war, vermehrten sich die Höhen und Senkungen, so daß es dem Prinzen schien, als müßte hier wohl der höchste Punkt des erhabenen Terrains der sogenannten Serra liegen, welche die Estrada durchzieht und den Kingú zu seinem großen Bogen zwingt. — Einmal von einer natürlichen Waldblöße herab wurde es möglich, in ein liebliches Thal von schlanken Assai-Palmen zu blicken — es war die erste Aussicht seit zwei Tagen; bis dahin war, im wahren Sinne des Worts, der Wald vor Bäumen nicht zu sehen!

Beim Hinabsteigen in dieses Thal stieß man auf einen Schwarm Uráras; aber trotz der angewandten Mühe wurde keiner erlegt. Bald darauf ließ das Geschrei von Affen sich vernehmen; man ging den Tönen nach, doch sie verschwanden bald in der Ferne, ohne daß ein einziges dieser Thiere sichtbar geworden wäre. — Beim Ueberschreiten eines dünnen Baumstammes sah man eine prachtvolle, scharlachrothe Corallenschlange sich darunter krümmen, aber auch diese schlüpfte so schnell davon, daß man ihr nichts mehr anhaben konnte. Endlich, nach einem tüchtigen Marsche, kamen die Wandernden gehörig ermüdet und schweißtriefend, etwa um 2½ Uhr Nachmittags, an dem lang ersehnten Bach Uassú-tingerété an. Hier erfuhren sie zu ihrem nicht

geringen Leidwesen, daß Graf Oriolla und die Jäger erst vor einer Viertelstunde zur Jagd aufgebrochen waren: eine traurige Aussicht für das Diner, welches dadurch leicht sehr verspätet werden konnte. Indeß der Padre machte Alles wieder gut. Er war an den Bach gegangen, um zu trinken, erblickte plötzlich einen großen Fisch, und hatte den beneidenswerthen Treffer, ihn auch gleich mit des Doktors Jacaõ durch und durch zu stechen. — Wenige hundert Schritt von dem Kastplatze der Jäger, auf dem die Gesellschaft sich jetzt befand, sollte ein einladender freierer Fleck liegen, ja selbst ein Rancho vorhanden sein. Man überschritt also den Bach und begab sich dorthin, um abzukochen. In wenigen Minuten loderte auch schon ein Feuer zur Seite des Ranchos, und ebenso schnell waren die Netze gespannt, in denen man, das Diner erwartend, behaglich ruhte. Da der Marsch zum Anaurahy nämlich immer noch mehrere Stunden erfordert haben würde, so entschied sich der Prinz, mit Rücksicht auf den übermüdeten Doktor und auf die Ermüdung der Dienerschaft, namentlich der Matrosen, die an das Lasttragen und Marschiren nicht gewöhnt waren, heute nicht weiter zu gehen, sondern hier die Nacht zu bleiben.

Zum Essen war Alles wieder vereinigt; der Neger hatte den Doktor glücklich durch den Wald hindurch gelockt, und auch Graf Oriolla war mit den Jägern von seiner Jagd wieder eingetroffen. Hatte der Graf auch leider keine Beute mit zurückgebracht, so wußte er doch viel

von dem Scharfblick, dem Orientirungssinn und der Schnellfüßigkeit seiner indianischen Gefährten zu erzählen, die ihn mit der höchsten Bewunderung erfüllt hatten, und die er nicht genug loben konnte. So wurde denn das Mahl durch interessante Gespräche gewürzt, während der „Tariéré-uassú,“ der Fisch des Padre, den dieser von den Leuten à l'Indienne an einem schräg in die Erde gesteckten Stock über dem Feuer hatte rösten lassen, die herrlichste Tafelfreude bereitete. Gemächlich saß die ganze Gesellschaft dabei in ihren Hangematten um das Feuer herum, bis sich, nach kurzer Zeit, die Dunkelheit einstellte. Nun wurden die Redes abgenommen und wohlweislich unter dem Dach des Rancho geschlungen, worauf die Reisenden sämmtlich sehr bald sanft einschliefen, ohne von einem kleinen Regenschauer belästigt zu werden, der in der Nacht herabrieselte.

Schon am frühen Morgen (5. December) durch ein Bad in dem nahen Bache erfrischt, trat man um 6½ Uhr den Weg wieder an. Das Terrain erschien von jetzt an weniger wellig und hügelig, ein Zeichen, daß man sich wieder dem Kingú näherte. Auch heute lagen viele hohe, umgestürzte Stämme herum, auf denen sich lange Züge von Ameisen aller Art geschäftig hin und her bewegten. Mit jedem Schritte, den man tiefer in den Urwald eindringt, überzeugt man sich mehr und mehr davon, daß diese winzigen Thierchen sichtlich die Zerstörer der Riesenstämme dieser Wälder sind, die bei ihrer Dichtigkeit jedem Sturm-

wind trocken. „Man ersieht hieraus wieder recht,“ bemerkt Prinz Udalbert, „welcher scheinbar kleinen Mittel der Schöpfer sich oft bedient, um die größten Zwecke durchzuführen. Welch' größeres Mißverhältniß ist wohl denkbar, als das zwischen einer Ameise und einem jener kolossalen Stämme, deren Umfang wir selbst gemessen haben! Ist einmal ein solcher Baum in ihre Hände gerathen, so hilft ihm all' seine Größe und Schönheit nichts; er wird ohne Gnade zernagt, und zwar oft dermaßen, daß die Rinde allein erhalten bleibt und innen alles Holz zu Staub zerbröckelt, bis er zuletzt der Ausdauer und der vereinten, rastlosen Thätigkeit der sich immer wieder neu ergänzenden Millionen von Ameisen zum Opfer fällt und krachend umstürzt. — Außer diesen Werken der Zerstörung findet man in den Wäldern an der Estrada auch Produkte des Kunstfleißes dieser Thierchen, nämlich ähnliche Termitenhäufen, wie wir sie bereits an den Küsten der Provinz Rio de Janeiro angetroffen hatten. Auch kamen uns einzelne Baumstämme zu Gesicht, in welchen tiefe Löcher gleichsam eingefressen waren, eine Art durchbrochener Arbeit in großem Maßstabe bildend, und zwar wahrscheinlich ebenfalls von den Alles zernagenden Ameisen.“

Die Reisenden näherten sich jetzt dem Ausgangspunkte der Estrada, deren Richtung man im Allgemeinen als eine südsüdwestliche annehmen kann. Bei den vielen und fast beständigen Krümmungen des Pfades war ein Versuch des Prinzen, dieselbe aufzuzeichnen, unausführbar.

Von den zahlreichen, sämmtlich dem Kingú zusfließenden Bächen, welche die Estrada überschreitet, konnten die Indianer nur acht namhaft machen, und diese schienen nicht einmal die wasserreichsten zu sein, ja es befanden sich darunter sogar einzelne, die gegenwärtig völlig ausgetrocknet waren; ihre Namen sind, von Norden anfangend, folgende: der Ngarapé Curuatéua, Nzoutinge (oder Nassú-tinga), Nierena das Caroeiras (es war dies der sechste, den man überschritt), Abintéua, Pocovasoroboca-uassú, Trema und Nassú-tingerété. Sie sind fischreich, ihr Wasser ist kalt und krystallhell, ihr Bett Sandgrund. Ebenso erschien dem Prinzen der Boden des Waldes meist sandig, nur in den Einsattelungen sumpfig; auch sind die von W. nach O. streichenden Terrainwellen, welche die Estradra überschreitet, dem Anschein nach nichts als Sandhügel. von wenigen hundert Fuß Höhe, die wohl ebenso wenig den Namen der „Serra“ verdienen, als das 30 Fuß im Quadrat haltende Fleckchen an der Mündung der Estrada gegen den Anaurahy seinen hochtrabenden Namen „Porto grande.“

Und doch ist Porto grande — welches Ziel ihrer Wanderung die Gesellschaft nach einem zwei- bis dreistündigen Marsche erreichte — ein reizendes, einsames Plätzchen voller Anmuth und Frieden, so recht das Bild stiller Abgeschlossenheit. Wie durch den schönsten natürlichen Rahmen blickt man unter einem sich weit überbeugenden Baum fort auf den klaren Spiegel des Anaurahy, dessen kaum hundert Schritt entferntes jenseitiges Ufer eine hohe, un-

durchdringliche Wand von überhängenden Schlingpflanzen und dichten Laubmassen bildet, aus denen einige Arten der hohen tropischen Gräser sich lieblich hervorbeugen. Oben in den sich bis in's Wasser herabsenkenden Nestern des Baumes nistete sich einer der Seeleute, der Mulatte Furtofo, ein, und ließ dann seine Angelschnur im Wasser spielen, und zwar mit dem besten Erfolge.

Während dessen wurde Feuer zum Kochen angemacht und PIANEN wurden gespannt zum Trocknen der Sachen, die ein vorüberziehender Regen angefeuchtet hatte. Auch hatte man volle Zeit zu dem Allen, da die „Ubás“ noch nicht angekommen waren, die unsre Reisenden zur nahen untersten „Maloca“ der Surúnas hinüberführen sollten, obgleich nach einem Abkommen mit diesem Stamme stets zwei dergleichen Fahrzeuge hier bereit gehalten werden sollten. Endlich aber langten sogar drei derselben an, so daß man nach 2 Uhr Nachmittags abstoßen konnte. Diese „Ubás,“ die nun drei Wochen lang zum Aufenthalt dienen sollten, sind, gleich den Canoas der Neger in Rio, aus einem großen ausgehöhlten Baumstamme gebildet, unterscheiden sich aber dadurch von jenen, daß sie weniger Bord haben, d. h. oben flacher abgeschnitten sind. Vorn und hinten befindet sich ein gerader, abgestumpfter, weit vorspringender Schnabel, wie bei den Rähnen auf unsern Flüssen, und statt der „Riemen“ werden sie mit, denen der Igarité ähnlichen „Pagaien,“ oder im Walde geschnittenen Stangen fortbewegt und gesteuert. Die Leute sitzen beim

Rudern aber, wie es sich von selbst versteht, mit dem Gesicht nach vorn. Zum Segeln ist die *Uba* niemals eingerichtet.

Da man in diesen holzreichen Gegenden durchaus keinen Begriff von einem Brett hat, so bestehen die Ruderbänke aus einzelnen, neben einander gelegten kurzen Knütteln, die entweder nur auf den Bord aufgelegt, oder, wenn man sie tiefer haben will, „binnenbords“ eingeklemmt werden. — Da das Sitzen auf diese Weise schon nach einem halben Tage nicht allein sehr unbequem wurde, sondern auch die Füße dabei unausgesetzt im Wasser standen, das sich immer auf dem Boden dieser Fahrzeuge vorfindet, so suchten unsre Reisenden diesen Uebelständen dadurch zu begegnen, daß sie sich eine Art von Krost aus Knütteln machten, indem sie über die in der Quere eingeklemmten andere, der Länge nach, legten. Auf diesem Stangenlager richteten sie sich nun mit Hülfe der Ponchos und ihrer kleinen Bündel so behaglich als möglich ein, und brachten es auf diese Weise auch glücklich dahin, dem Krost die täuschende Aehnlichkeit mit den abgeschafften „Matten“ zu benehmen, an die er anfangs auf eine sehr eindringliche Art erinnerte.

In den drei *Ubas* hatte sich die Gesellschaft so vertheilt, daß immer je zwei derselben in einer eingeschifft waren, und zwar saßen Prinz Adalbert und Graf Bismarck in der ersten, Graf Oriolla und der Padre in der zweiten, und der Consul und der Doktor in der dritten. Schnell glitt man den schmalen *Anaurahy* in südöstlicher Richtung hinab, unter den weit überhangenden Schling-

pflanzen fort, die sich zur Rechten und Linken auf seinen Spiegel herabbeugten. Nach wenigen Minuten aber liefen die Ubás bereits in einen linken Nebenarm des Kingú ein, der in einer Breite von nur 150 Schritt nach D. z. S. zu strömen schien. — Mit jedem Ruderschlage wurde die Vegetation ringsumher schöner und üppiger, ja die Fülle und Grazie der Rankengewächse übertraf alles Beschriebene. Unter dem Schatten des dichten grünen Laubes und der überhängenden, undurchdringlichen Lianenwände sah man in dunklen Nischen hie und da eine Gruppe von fünf bis sechs Palmen, deren schlanke Stämme unten nur einen Stamm zu bilden und, sich oben graziös aus einander bieugend, auch nur eine breite Krone zu tragen schienen. Beinahe an jedem Vorsprunge des Ufers beugte sich eine solche Palmengruppe über den Fluß hin; doch waren dieselben, man konnte sagen, mit solcher „Discretion“ angebracht, daß sie stets dem Auge neu erschienen, und mit einem Geschmacke, der selbst dem Genie der größten Gartenkünstler alle Ehre gemacht haben würde.

So ganz im Anschauen der umgebenden Pflanzenwelt versunken, wurden Blicke und Gedanken plötzlich zur Thierwelt hinübergelenkt. „Jacaré! Jacaré!“ rief nämlich auf einmal der indianische Jäger, der, an der Spitze der Ubá stehend, die Stange führte, auf eine Stelle links im Wasser deutend, wo er so eben ein Krokodil hatte untertauchen sehen; — doch für die ungeübten Augen der Europäer war nichts zu unterscheiden. — Dann flogen wieder

einzelne Vögel über den Booten fort; man setzte daher die Flinten in Stand, was dem Mann an der Spitze, bei der angeborenen großen Jagdpassion dieser Indianer, viel Vergnügen zu gewähren schien. Auch blickte und spähte der Jäger umher, die fremden Herren auf jede Creatur aufmerksam zu machen — und welch' eine Freude empfanden dieselben, als er ihnen die erste Tapir- (Anten-) Spur am Ufer einer der Inseln links neben ihnen zeigte!

Unter den Zweigen fortrudernd, die ein niederes Laubdach über dem Wasser nahe am Ufer bildeten, sahen sie in dem Dunkel derselben eine sehr große Gattung von Fledermäusen umherschwärmen. Kurz darauf gelangten sie an eine Gabeltheilung des Kingú-Armes, den sie beschifften; bald aber zeigte sich, daß es nur ein kleines Eiland war, das derselbe, in zwei ganz schmale Arme sich theilend, umfloß, wobei seine Breite sich von 100 auf etwa 20 bis 30 Schritt verringerte. Während man kräftig gegen die zunehmende Strömung fortarbeitete, sich zwischen dem Gestrüpp durchwindend, das, quer über den Canal setzend, dicht neben dem Fahrzeug aus dem Wasser auftauchte und alle Aussicht benahm, entdeckte der indianische Jäger einen nicht unbedeutenden Fisch, den auch Graf Bismarck glücklich mit seiner Flinte traf und den die Indianer nach kräftiger Verfolgung in der Strömung erhaschten.

Diese Fischjagd hatte schnell aus dem schmalen Canal herausgeführt, und plötzlich stellte sich die ungeheure Wasserfläche des mächtigen Hauptstromes des Kingú, welcher, von

W. z. S. kommend, hier im großen Bogen nach S. D. strömt, majestätisch ausgebreitet dem Auge dar — man hatte den Kingí dicht an dem Hauptwendepunkte seines Laufes erreicht, d. h. an der Stelle, wo, nachdem er kurz zuvor seine constante süd-nördliche Richtung verlassen und seinen Lauf nach D. z. N. genommen hat, er sich nunmehr nach S. D. wendet, um auf diese Weise den schon früher erwähnten Bogen der Katarakten zu beginnen.

Blickte man den riesigen Strom von hier aus hinab, also gegen S. D., so erschien die ungeheure, 1—1½ (4—6 See=) Meilen breite Wasserfläche durch eine Linie von waldigen Inseln begrenzt, hinter denen wie hingehaucht die blauen Höhen lagen, welche die Schnellen und Fälle des Kingú veranlassen, und trotz ihrer unbeträchtlichen Höhe dennoch die kolossale, pfeilschnell dahin schießende Wassermasse aus ihrem geraden Laufe zu verdrängen im Stande sind. Wenn man näher hinblickt, so liegen diese Eilande in mehreren Reihen hinter einander. In der vordersten Linie macht sich die Insel Murissitihá vor allem kenntlich durch einen einzelnen, riesenhaften Baum in ihrer Mitte, der sich hoch über die Gipfel der andern erhebt. Rechts an Murissitihá reiht sich eine längere Wald-Insel, gegen deren südliches Ende hoch oben in der dichten Laubwand, fast wie durch Kunst angebracht, ein rundes Loch bemerkbar wurde, durch welches der blaue Himmel hindurchschimmerte. Zwischen dem genannten Eilande aber und der Terra

firma des rechten Ufers zieht sich eine zweite Reihe unzähliger kleiner Inseln hin.

Oft noch schauten die Reisenden zurück nach dem schönen, großartigen Bilde, während sie stromauf ruderten, denn der Blick nach vorn hatte weniger Anziehendes, da der Strom hier nicht so inselreich und nur zwischen 1500 und 2000 Schritt breit erschien. Seine Waldufer steigen zwar in dieser Gegend meist steil auf, doch kaum über 100 bis 200 Fuß. — Während so Prinz Adalbert und Graf Bismarck am linken Ufer hinfuhren, sahen sie plötzlich vor sich das Boot des Padre dem Lande sich nähern und anlegen. Sie beeilten sich heranzukommen, und hatten dabei die Freude, die ersten Affen zu erblicken; ein Anblick, den sie bis dahin trotz ihres nun dreimonatlichen Aufenthaltes in Brasilien noch nicht gehabt hatten. Da sprangen hoch oben in den Gipfeln der Bäume die großen, schwarzbraunen Guaribas von Zweig zu Zweig. Voll Eifer kletterten unsre Reisenden an den Wurzeln und dem Stamm eines umgestürzten dicken Baumkolosses das steile Ufer hinan, und schlugen sich, oben angelangt, mit den „Facões“ durch; aber alles war vergebens: die Guaribas hatten sich schnell davon gemacht, und erst als sie die Fremden wieder im Boot sahen und sie sich sicher wußten vor ihren Flinten, kamen sie zum Vorschein, als thäten sie's ihnen zum Schabernack.

Bald darauf ging die Sonne, den Strom mit ihrem rosigem Lichte übergießend, in den Wäldern unter, und mit

dem unmittelbar danach erfolgenden Eintritt der Dunkelheit umschiffte man, um 6 Uhr Abends, die oben erwähnte scharfe Ecke, wo der Kingi plötzlich aus seiner bis dahin ununterbrochen nördlichen Richtung auf eine kurze Strecke in eine östliche übergeht, die, wie wir eben gesehen, sich bereits da, wo der den Anaurahy aufnehmende linke Seitenarm sich wieder mit ihm vereinigt, in eine südöstliche verwandelt. Man steuerte nunmehr nach S., dem Strome entgegen, und da man jetzt nicht mehr weit von der Maloca entfernt sein konnte, so wurde eins der Boote vorausgeschickt, um die Ankömmlinge bei den Turúnas anzukündigen. Die beiden andern Ubás hielten sich inzwischen dicht neben einander, und in freudiger Erwartung wurde ein allgemeiner lauter Gesang angestimmt, den jedoch der Padre nach kurzer Zeit durch die Bemerkung verstummen machte, daß die Gesellschaft sich ganz still nähern mußte, weil sonst die leicht einzuschüchternden Indianer vielleicht Argwohn schöpfen und nicht Stand halten möchten. — Man näherte sich dabei dem linken Ufer, und um 7 Uhr Abends legte man zwischen einigen andern Canoas an und stieg aus.

Es war pechschwarze Nacht. Auf einmal kamen ein paar Feuerbrände den Uferrand herunter gehüpft, und bald unterschied oder richtiger ahnte man einige Gestalten, welche den Ankommenden den schlüpfrigen Steg hinauf leuchteten, der den steilen, etwa 20 bis 30 Fuß hohen Rand hinaufklimmt, und welche sie gleich links auf eine Hütte zuführten, von deren rundlichem Umriß man ebenfalls kaum einen

schwachen Schimmer erblickte. Die Reisenden traten ein, den Padre, als die einzige, den Bewohnern bekannte Person, an der Spitze. Eine Gruppe freundlicher brauner Männer, Frauen und Kinder, beleuchtet von einem am Boden lodern- den Feuer, sammelte sich um einen, in ein Paar kurze Ho- sen und ein darüber gezogenes Hemd gekleideten, vierschrö- tigen, untersehten Mann von älteren Jahren, der den Padre sichtbar erfreut empfing und, sowie die ganze Gruppe hinter ihm, die Fremden durch Entgegenhalten der flachen Rechte auf die herzlichste Art willkommen hieß. — Wenn dessen- ungeachtet die guten Leute im ersten Moment ein wenig befangen schienen, so verlor sich dies doch nach wenigen Augenblicken.

Der Padre stellte die Gesellschaft nun einzeln vor, wobei er Seine Königliche Hoheit unter anderm einen „Tuxáva (Tuxava)“, einen Häuptling, nannte, der über das große Wasser weit, weit her gekommen sei. Kaum hatte er seine Rede beendet, so traten Alle, Einer nach dem Andern, an den Prinzen heran, und hielten ihm die flache Rechte, ihm herzlich und freundlich zunicke-nd, entgegen. Dann kamen die Kinder, die aus den Winkeln der Hütte herbei geholt wurden, um dasselbe zu thun. Der nämliche, allgemeine Gruß wurde Allen zu Theil, je nachdem sie an die Reihe kamen. Jetzt erst waren unsre Reisenden be- kannt, und jetzt erst konnten sie daher ihre Habseligkeiten aus der Uba heraufholen, um sie in der Hütte niederzu- legen, da sie in dieser gerade die Nacht zubringen sollten.

Sobald dies Geschäft beendigt war, setzte man sich auf kleine hölzerne Stühlchen (Hüttchen) um's Feuer. Die Indianer brachten darauf zum Geschenk für den Padre geröstete Fische und „Bananas da terra“ herbei, die mit Graf Bismarck's Fisch zusammen von unsern Reisenden als Abendbrod verzehrt wurden, wobei sie die Bananen am glimmenden Feuer rösteten, obgleich auch diese Gattung bei einigem Hunger roh gegessen werden kann.

Nach und nach versammelten sich noch mehr Indianer aus den benachbarten Hütten, welche die Fremden ebenso freundlich begrüßten. „Man kann sich leicht denken“, bemerkt Prinz Adalbert „welchen gar eigenthümlichen Eindruck es machte, sich so auf einmal in ein ganz anderes Leben und Treiben versetzt zu sehen, mitten unter diese nackten braunen Leute, die sich mit angeborenem, natürlichem und zwanglosem Anstande um uns herum bewegten, und in deren ganzem Wesen soviel Gutmüthigkeit und Zuborkommenheit lag, wie wir es vorher durchaus nicht erwartet hatten. Und dies waren die sogenannten „Wilden!“ So hatten wir sie uns allerdings nicht gedacht, denn von Wildheit war in ihren Zügen nichts zu lesen; auch glichen sie ebenso wenig den stumpfsinnigen Puris und Coroados in den Wäldern am Parahyba do Sul, die uns menschenscheu und mißtrauisch fliehen wollten und nur mit Mühe Stand gehalten hatten. Ja, obgleich das ganze Wesen dieser Turúnas von großer Einfachheit zeugte, so las man doch gleich auf ihren Gesichtern, daß sie auf einer weit höhern

Stufe der Bildung und Intelligenz stehen, als die wilden Stämme Südbraziens.“

Noch ein Stündchen etwa saß die Gesellschaft beim Feuer, so daß sie die Indianer recht in aller Ruhe betrachten konnte. Die Gestalten der Männer waren kräftig und schön, und auch die Frauen, mit einem Schurz um die Hüften bekleidet, schienen im Allgemeinen hübscher zu sein als die Weiber der Puris und Coroados, unter denen man nur ein hübsches Mädchen in Aldea da Pedra gesehen hatte. — Nach und nach verließen die Frauen die Hütte, gefolgt von ihren Männern; die Hunde aber, diese Lieblinge der Indianer, konnten sich nicht so schnell vom Feuer trennen. Soão, so hieß der ältere Mann in Hemd und Hosen, der die Reisenden empfangen hatte, überließ ihnen nämlich die Hütte des abwesenden Häuptlings gänzlich und nahm deren Bewohner bei sich auf, da die Indianerinnen sich scheuten, in demselben Raume mit den Fremden die Nacht zuzubringen. Graf Oriolla allein trennte sich von seinen Gefährten, um sich gleichfalls dem Soão anzuschließen; die Zurückbleibenden dagegen schlangen ihre Redes um die Pfähle der ihnen übergebenen Hütte, da, wo Platz gelassen war, denn die Turiñas hatten die ihrigen nicht abgenommen. Die Sonderbarkeit des Ortes und das glimmende Feuer vermochten nicht, die Müdigkeit nach den Märschen der letzten Tage zu überwinden, und der Schlaf ließ nicht lange auf sich warten. —

Schon früh am Morgen (6. December) trat Prinz

Abalbert auf das kleine freie Plätzchen vor der Hütte hinaus. Hart rechts stürzte der Uferrand steil ab. Der des Häuptlings gerade gegenüber stand eine ganz gleiche Hütte, und zwischen beiden, aber etwas links, befand sich ein offener, viereckiger Lehmschuppen mit einem Giebeldach, das in einem Kreuze endete: es war dies die, vom Pädre angefangene, noch unvollendete Kapelle, die gegenwärtig, obgleich sie nichts als die glatten Wände aufzuweisen hatte, als Unterkunft für die Indianer des Pädre und für die Seeleute der Reisenden diente. Diese vorläufig noch etwas scheunenartig aussehende Kapelle ist dem Kingú zugewendet; vor ihr jedoch erhebt sich oben auf dem schroffen Uferrande ein hölzernes Kreuz aus einem kleinen viereckigen Erdaufwurfe, recht bezeichnend für den letzten Vorposten der Christenheit gegen die heidnischen Bewohner dieser endlosen Wälder und Wildnisse, der, trotz aller Widerwärtigkeiten, abermals bis hierher über die Katarakten vorgeschoben worden ist.

Bereits in der Mitte des vorigen Jahrhunderts gründeten nämlich die Jesuiten an dieser Stelle einen Missionsplatz, den sie durch die gleichzeitige Anlage der „Estrada“ zwischen dem Tucurui und dem Anaurahy in nähere Verbindung mit Souzel brachten, und Tavaquára (Tavaquéra) nannten. Leider war aber diese Ansiedelung nur von kurzer Dauer, da der letzte der hier angestellten, mit der Befeh- rung der heidnischen Jurúnas beauftragten Jünger Lohola's durch seine bösen Sitten, die wenig mit seinem, sonst viel-

leicht übertriebenen Befehrungseifer in Einklang gestanden haben sollen, sehr bald das Vertrauen der Wilden erschütterte und in Folge dessen von ihnen ermordet wurde. Fast ein Jahrhundert verstrich, ohne daß es gelang, das Licht des Glaubens über die Katarakten hinüberzutragen, bis endlich, zwei Jahre vor dem Besuch des Prinzen, Padre Torquato Antonio de Souza in diesen Gegenden erschien und am 1sten November 1841 zum zweiten Male das Kreuz zu Tavaquára aufrichtete, nunmehr der neuen Ansiedelung den Namen „Missão da Imperatriz“ ertheilend. Durch sein freundliches, leutseliges Benehmen und durch reiche Spenden, bestehend in Porzellan-Schaalen, Glas, Perlen, Werkzeugen u. s. w., an die Jurúnas, welche von Zeit zu Zeit nach Souzel hinabkamen, zog er immer mehr ihrer Stammgenossen dorthin, gewann mehr und mehr das Vertrauen derselben, und taufte sie. Obgleich auf diese Weise Vielen unter ihnen bereits näher bekannt, begab er sich doch das erste Mal unter starker Bedeckung nach der „Estrada“ und nach Tavaquára, wo es ihm bald gelang, gegen dreihundert Jurúnas um sich zu versammeln und vierzig derselben zu taufen. Somit war das Missionswerk eingeleitet. —

Von dem Fuße des Kreuzes zieht man eine lange Strecke weit den Kingú aufwärts; auch kann man seinem Laufe, stromabwärts blickend, bis zum Anfange seines östlichen Bogens mit den Augen folgen. — Der linke Ufer-
rand stürzt überall steil ab, so weit man ihn zu übersehen

im Stande ist, während nach dem rechten Ufer zu mehrere lange Waldinseln liegen, die sich so hinter einander schieben, daß ihr dunkles Grün in das der Wälder der Terra firma hinüber schimmert.

Trotz der frühen Stunde war auf dem kleinen Platze um das Kreuz und vor der Kapelle, dem einzigen Fußbreit freien Terrains zwischen Urwald und Strom, schon Alles Leben. Die Männer standen bereits vor der Hütte, Pfeil und Bogen in der Rechten, frei vor sich hinblickend, während ihre Frauen ihnen das pechschwarze, lang herabwallende Haar kämmten und ihnen dasselbe, sowie den ganzen Körper, mit Palmöl einrieben, welches sie in einer zierlichen, kugelrundenalebasse aufbewahrten. Andere Indianerinnen waren hingegen, um den Wünschen des Paders nachzukommen, beschäftigt, das Unkraut auszujäten, das auf dem Plätzchen vor der Kapelle fast ebenso wild wucherte, wie die vernachlässigte Pflanzung von Mandioca und Bananen, welche in der Breite von wenigen Schritten die Hütten umgürtete. — Inzwischen gingen die Reisenden an's Ufer hinab, sich in den klaren Fluthen des dunkelgrünen Xingú zu baden, den beißenden „Piranhas“ zum Trotz, vor denen die Surúnas auf's eindringlichste warnten, und die hier sehr häufig sein sollen, unsre Badenden jedoch niemals belästigt haben. Oben am Rande des Ufers versammelte sich während dessen das ganze Volk von Tavaquára, Männer, Frauen und Kinder, die weißen Leute anzuschauen; die ihnen, im nackten Zustande gewissermaßen

näher gerückt, weit weniger fremdartig vorzukommen schienen. — Nach dem Bade ging's an's Frühstück. Leider konnte Seine Königliche Hoheit eines schlimmen Fußes wegen die Excursion nach einer benachbarten Insel, wo Graf Oriolla und Graf Bismarck Anten und Tiger zu treffen hofften, nicht mitmachen. Statt dessen versuchte der Prinz, um sich einigermaßen zu trösten und zu entschädigen, den nahen Wald mit dem Padre und einem schönen, schlanken Indianer zu durchstreifen, der mit Pfeil und Bogen voranschritt: aber auch diese Jagd mußte der Leidende bald aufgeben, hatte dafür aber nun zur Genüge Zeit, das Innere seiner Hütte und deren Bewohner zu beobachten.

Die Hütten der Jurúnas, in denen stets große Ordnung herrscht, bilden im Grundriß ein an den schmalen Seiten abgerundetes längliches Viereck von 20 bis 30 Fuß Seitenlänge, über welchem ein leichtes Gestell von Stangen, wie das einer Laube, errichtet ist, welches inwendig wieder von anderen, kürzeren Stangen gestützt und getragen wird. Da nämlich, wo die die Wölbung bildenden Seitenstangen sich vereinigen und giebelartig kreuzen, stehen als Träger des Gewölbes — dessen Höhe vom Boden wohl 20 Fuß und darüber beträgt — die Hauptstützen, deren natürlich nur wenige sind, um den innern Raum nicht noch mehr zu beschränken. Außerdem, aber werden noch einzelne Seitenstangen zuerst in ihrer Mitte und dann noch einmal etwas tiefer, etwa 5 Fuß vom Boden, gestützt. Die erstgenannten dieser Träger, welche die Seitenstangen in ihrer Mitte

stützen, sind oben durch eine Querstange verbunden, die von der einen langen Wand der Hütte zur andern reicht. An einzelnen Stellen liegen nun auf diesen Querstangen eine Menge von Knütteln, Stangen und Stöcken in der Längenrichtung der Hütte mit ihren Enden auf, so daß sie, von denselben getragen, eine Art Boden bilden, der zur Aufbewahrung der verschiedenartigsten Vorräthe dient. Da sieht man z. B. aufgehäuft: Mandiocà-Körbe, Haufen von Baumwolle, größere Gefäße (meist Calabassen), dicke Bündel von Rohr, zu Pfeilen bestimmt, u. s. w. Was aber die kurzen, 5 Fuß hohen Stützen der oben erwähnten Seitenstangen betrifft, die hart an der Wand aufsteigen, so sind sie mit den andern, etwa 10 Fuß langen Trägern, die natürlich weiter gegen die Mitte vorspringen, ebenfalls durch kurze Querstangen verbunden; darüber legen die *Turinas* dann wieder dünne Knüttel in der Längenrichtung der Hütte, wodurch ein ähnlicher, aber nur ganz schmaler Knüttelrost entsteht, den man sich als ein Mittelband zwischen einem Sims und einem Tisch vorstellen kann, auf dem meist kleinere Gefäße, *Cujas*, geflochtene Körbchen, Palmöl-Kugeln u. s. w. stehen, und auf welchem die Waffen, die Bogen mit ihren dazu gehörenden Pfeilbündeln liegen. Auch hängen verschiedene musikalische Instrumente daran herum, während einige rothe *Ararase*federn, der Lieblings-schmuck der Männer, stets dicht bei den Waffen in der Wand stecken.

Die Wände der Hütte sind dadurch gebildet, daß man

die sich zusammenwölbenden Seitenstangen stets mit den nebenstehenden, rings um die Hütte herum durch dünne, horizontal laufende Stangen von 2 zu 2 Fuß vom Erdboden bis zum Gipfel hinauf verbunden hat. Ueber diesem Stangen-gerippe, das durch Kreuzbunde von Schlingpflanzen seine Festigkeit erhält, liegt nach außen zu eine dicke Lage von Palmwedeln, die einen guten Schutz gegen den Regen gewährt. Diese Wände haben ferner die gute Eigenschaft, daß man sie sehr leicht mit einem Stück Holz durchstoßen kann, was unter Umständen sehr nützlich ist, z. B. wenn man Sachen aufhängen will, damit sie auf dem Boden der Hütte nicht schmutzig werden; auch wäre auf diese Weise ein Fenster schnell herzustellen. Mit Ausnahme der beiden Haupt-Eingänge auf den schmalen Seiten sind nämlich nirgends Oeffnungen angebracht, weshalb in diesen Wohnungen ein beständiges Halbdunkel herrscht; auch fehlt es gänzlich an einem Rauchfange, und gleichfalls an einem Heerde. Dies hindert aber nicht, daß stets in der Hütte gekocht wird. Das Auskunftsmittel ist sehr einfach. Bei dem Feuer nämlich liegen ein paar große Steine, aus denen man sich nach Belieben einen Heerd zusammenstellt. — Zwischen den zahlreichen Pfählen nun hängen die baumwollenen Hängematten der Bewohner nach allen Richtungen bunt durch einander. Sie dienen sowohl zum Bett als zum Sitzen, und sind daher natürlich so niedrig über dem Boden angebracht, daß man, sitzend, bequem mit den Füßen auf die Erde reicht. Außer den Redes und den Knüttelrosten

bilden die bereits erwähnten, aus einem einzigen Stück Holz geschnittenen Schämel oder Hütschen, die einzigen Möbel in der Hütte. Alle von unsern Reisenden besuchten Wohnungen dieses Stammes, der nächst den Mundrucús und Mauhés als der gebildetste und industriöseste der Provinz Pará genannt wird, waren auf ähnliche Weise construirt und eingerichtet.

Wenn auch der erste Anblick von lauter ganz nackten Menschen einen sehr eigenthümlichen Eindruck macht, so gewöhnt sich doch das Auge sehr schnell daran, und das Fremdartige verschwindet, besonders bei farbigen Leuten, sehr bald. Wir Weiße kamen uns, bemerkt Prinz Adalbert, unter einander beim Schwimmen, so zu sagen, immer weit nackter vor, als uns die braunen Indianer erschienen.

Die Jurúnas sind von mittlerer Größe und, obschon ihre Beine im Verhältniß zum Oberkörper ein wenig kurz sind und bei den Meisten der Leib etwas hervortritt, schön und kräftig gebaut, alle ihre Bewegungen und Stellungen edel und voll natürlicher Grazie; dabei leuchtet aus ihrem ganzen Wesen stets wahre Mannhaftigkeit hervor, auch sieht man ihrer kräftigen Gestalt an, daß sie von keiner Verweichlichung irgend einer Art etwas wissen. Ihre Gesichtszüge, die sich schon durch die hübsche gebogene Nase vortheilhaft von denen der andern bekannt gewordenen Indianerstämme unterscheiden, sind meist angenehm und tragen das Gepräge der Offenheit und herzlichen Gütmüthigkeit, das sich auch in ihrem freundlichen Blicke

spiegelt, der nicht die geringste Spur von Wildheit verräth. Das bis auf die Schultern herabwallende, glänzend schwarze Haar giebt ihnen etwas Eigenthümliches und sticht wohlgefällig gegen die sanfte, kastanienbraune, glänzende Haut ab. Wenn sie auch meist das Haar aufgelöst und glatt heruntergekämmt tragen, so binden sie es doch zuweilen, namentlich auf Reisen, auf, oder machen sich lange Zöpfe daraus. Die Männer sind fast alle bartlos, weil sie sich, mit Ausnahme der alten „Pagés“ (Zauberer und Aerzte), die eine schwache Spur davon tragen, den Bart ausraufen, während die Frauen sogar so weit gehen, sich die Augenbraunen und selbst die Augenwimpern auszureißen.

Sonderbar ist es bei der Pflege, welche diese Wilden ihrem Haupthaar widmen, daß sie dasselbe fast nie mit einem eigentlichen Kopfsputz zieren. So sah der Prinz zu Tavaquára nur einen Indianer, der einen Kranz von grünen Papageienfedern im Haar trug, was ihm ein mehr wildes und fremdartiges Ansehn gab; allein dies war auch der einzige dieses Stammes, der irgend etwas auf den Kopf gesetzt hatte. Wohl aber stecken sich die Männer sehr häufig eine rothe Arárafeder hinter das Ohr, oder ein ganz dünnes Stückchen Rohr, an dessen einem Ende der Zahn eines erschlagenen Feindes befestigt ist. Ferner tragen sie in der Regel Perlschnüre, meist von blauer und zuweilen von schwarzer Farbe, um den Hals, und in solcher Menge um die Hüften, daß man sie füglich als einen 3 bis 4 Zoll breiten Perlengürtel betrachten kann,

um den Oberarm aber und über dem Knöchel am Bein ein schmales, eng anschließendes Band von rothgefärbter Baumwolle, die fast wie rothes Fuchtenleder aussieht. Dieses Band hat großen Werth für den Besitzer, da es häufig ein Geschenk der Geliebten ist.

Will der Surúna eine Jungfrau heimführen, so wendet er sich an den Vater der Braut, die dabei ebenso wenig eine Stimme hat, als ihre Mutter. Der Vater pflegt nicht gleich diesem Wunsche nachzugeben, sondern gewisse Proben von Muth und Geschicklichkeit zur Bedingung zu machen. Zuweilen ist es eine Unze oder ein Tapir, der mit dem Bogen geschossen, oft auch der Zahn eines erschlagenen Feindes, der als Trophäe heimgebracht werden muß, ehe der braune Jüngling die schöne indianische Braut sein nennen darf. Zuweilen aber werden von dem unerbittlichen Schwiegervater noch schwierigere Proben verlangt. So z. B. kam jüngst, um die Zeit, als das Kreuz zu Tabaquára aufgerichtet wurde, ein glücklicher Vater auf den sonderbaren Einfall, an den Freier seiner Tochter, der sich für einen angehenden „Bagé“ ausgegeben haben mochte, plötzlich das Anmuthen zu stellen: derselbe solle tanzen, ihm zu gleicher Zeit eine Cigarre anfertigen und ihm dieselbe zum Rauchen darreichen. Der junge Surúna begann, ohne sich im geringsten einschüchtern zu lassen, seinen Tanz, gewährte zum Glück einen Tabaksstrauch ganz in der Nähe, der dem Scharfsinn seines zukünftigen Schwiegervaters entgangen war, näherte sich tanzend und mit den Händen in der Luft

herumbagirend, wie es hier der Zauberer Art ist, der Staube, brach ein Blatt ab, rollte es und überreichte die fertige Cigarre dem erstaunten Alten, der nunmehr keinen Anstand nahm, dem Tausendkünstler und Hexenmeister seine Tochter zu geben; auch segnete Padre Torquato ohne Weiteres das junge Paar ein. — Häuptlinge und anerkannte „Pagés“ machen allein eine Ausnahme von der Regel, indem sich jeder Vater glücklich schätzt, wenn seine Tochter das Loos trifft, einen so ausgezeichneten Bewerber zu finden. Während ferner die meisten Jurúnas sich mit einer Frau begnügen, hat der „Tuxáva“ fast immer mehrere.

Unter den Bewohnern von Tabaquára war nur ein einziger junger Jurúna tätowirt, und zwar sah es aus, als hätte er kurze durchbrochene Damen-Handschuhe an, die bis auf die halben Finger reichten; dabei waren seine Beine bemalt, als trüge er schwarze, durchbrochene Strümpfe oder Kamaschen bis unter das Knie.

Die Frauen schlagen einen, den schottischen „Kilts“ ähnlichen, grau und rothbraun karirten Schurz („Tanga“) um die Hüften, den sie festzumachen verstehen, ohne ihn zu binden oder anzunadeln, und den sie selbst aus gefärbter Baumwolle auf einer Art von großem Stickrahmen weben, während die noch nicht mannbaren Mädchen ganz nackt einhergehen. — An Perlenchnüren um den Hals lassen es die indianischen Damen ebenfalls nicht fehlen; können sie dagegen keine Glasperlen erschwingen, so schmücken sie sich

mit Schnüren von einer erbsenartigen grauen Frucht oder von aneinander gereihten Nußschaalen, denen sie eine medizinische Kraft beimessen. Sie tragen ferner, außer geriefelten breiten Armbändern von schwarzem Holze, dieselben baumwollenen Arm- und Bein的角度 wie die Männer, auch das Haar ganz ebenso wie diese, doch niemals Federn. Noch mehr Werth als auf den eigenen Schmuck legen sie auf den ihrer kleinen Kinder, wenigstens scheinen sie ein sehr großes Vergnügen daran zu finden, dieselben recht mit Perlen zu schmücken und ihnen sogar das Haar damit auszustaffiren, was denn oft sehr kurios aussieht.

Außer den zwei Hütten und der kleinen Kapelle, die sich auf dem freien Platze am Kreuze erheben, gab es oben auf dem Uferrande zu Tavaquára noch eine, etwas versteckt gelegene Hütte und einen „Rancho“ unweit derselben, unten am Flusse. Diese abgelegene Hütte stand völlig leer, da sich kurz hinter einander drei Todesfälle darin ereignet und ihre früheren Bewohner, sie deshalb für ungesund haltend oder vielleicht aus einer Art Aberglauben, dieselbe verlassen hatten. — Drei mit Matten überdeckte Gräber lagen in der Hütte, in der ein trübes Halbdunkel herrschte, indem die Sonne bereits dem aufsteigenden Regengewölk unterlegen war.

Die Art, wie die Jurúnas ihre Leichen bestatten, ist, wie der Padre dem Prinzen auf dessen Befragen mittheilte, höchst einfach. Der Todte wird nämlich in seine „Rede“ gewickelt, dann auf eine Matte von Palmstroh, „Tupé“,

gelegt und mit einer andern zugedeckt. Hierauf überschüttet man das Ganze mit Erde — die weit her aus den Wäldern geholt werden muß — und deckt dann ein drittes Tupé darauf. Dem Manne legt man Pfeil, Bogen und Ruder, die er geführt, auf's Grab, während bei den Frauen alle Habe in's Wasser geworfen wird, mithin nichts auf das Tupé kommt. Sobald das Fleisch verwest ist, ziehen die Hinterbliebenen die Knochen aus der lockern Erde hervor und hängen sie in einer Matte oder einem Korbe an der Decke der Hütte auf. So bleiben die Gebeine der Todten stets unter den Lebenden, was die Reisenden auch in allen Wohnungen der Surúnas, welche sie selbst gesehen, mit Ausnahme dieser einzigen verlassenen Hütte, bestätigt fanden. Die ersten zwölf Monate hindurch gehen die Angehörigen jeden Morgen und jeden Abend an das Grab, um zu heulen und zu klagen. Ebenso ist es in diesen zwölf Monaten das erste Geschäft eines Abwesenden nach seiner Rückkehr, die Todtenklage anzustimmen.

Unten im Rancho wohnten einige Familien, die von weither gekommen waren. Sie hatten sich förmlich darin häuslich niedergelassen und sehr vieles Geräth mit hergeführt. Unter den Waffen befand sich ein hübscher kleiner Bogen; er gehörte einem kleinen Jungen, der auf den Wunsch des Prinzen damit nach dem Ziele schöß. Wie aber häufig, gerade wenn man sich zeigen will, Dinge mißglücken, die einem sonst nie fehlschlagen — er schöß vorbei! — Diese trübe, ihm vielleicht noch ganz neue Erfahrung

schien den Knaben niederzudrücken; noch trauriger aber wurde er, als ihm der Prinz nun gar den Bogen abkaufen wollte. Seine Mutter hingegen, der die dargebotenen kostbaren Glasperlen vermaßen in die Augen stachen, daß sie dieses Opfer durchaus von dem Sohne, in seinem eigenen Interesse, verlangen zu müssen glaubte, wendete alle Künste weiblicher Beredsamkeit an, um ihren Liebling zu überzeugen: wie wichtig der Besitz eines so werthvollen Schazes für seine Zukunft sein werde. Endlich, wenn auch mit schwerem Herzen, gab der Kleine, sich in die höhere Weisheit der Mutter fügend, diesen Vorstellungen nach, und der Bogen wurde das Eigenthum des Prinzen.

Man kehrte nun zu der Hütte zurück, wo das Mittagsmahl bereits wartete. Auch beide Grafen kamen dazu noch gerade zurecht, doch sehr durchnäßt und ohne irgend eine wilde Creatur auf ihrer Jagd gesehen zu haben. Ein nach indianischer Art am Stock gerösteter Guariba machte den Braten aus. Das Affenfleisch schmeckte dem Prinzen etwa wie Hasenbraten, doch schien es ihm zäher; die Andern aber hielten den Geschmack desselben für ein Mittel Ding zwischen dem eines Hasen und dem eines Kaninchens. Auch gab Graf Oriolla seinen am frühen Morgen geschossenen „Mutúm“ (Hoccohuhn), einen großen, schwarzbraunen Vogel zum Besten, der Allen trefflich behagte.

Nach dem Essen lieferte ein Bröbchen ächt indianischer Arzneikunst vielen Stoff zum Lachen. Der Neger unsrer Gesellschaft hatte sich nämlich auf dem Marsche durch den

Wald einen Dorn eingerissen. In Folge dessen war sein Fuß geschwollen und er selbst in die unvollendete Kapelle consignirt. Da trat mit einem Male der „Pagé“ von Tabaquára — den seine kleine, ältliche Gestalt, seine sehr dunkelbraune Hautfarbe und sein kleiner, etwas unordentlicher Schnurrbart kenntlich machten — vor den schwarzen Patienten hin, sah den Fuß mit einer Miene an, als wollte er sagen: Laßt mich nur machen, den Fuß kuriren ist Kleinigkeit; blies dann mehrmals darauf, strich mit der Hand darüber hin und zeigte endlich den Umstehenden einen Dorn, den er aus dem Fuß herauspraktizirt haben wollte. Der Neger machte zu dem Allen ein gläubiges Gesicht, trotzdem, daß er beim Auftreten noch nicht ganz frei von Schmerzen zu sein schien. Hierauf unternahm der Zauberer eine zweite, ähnliche Kur bei einem Andern, wobei er zum Schluß den schon einmal gezeigten Dorn abermals hervorholte. Dennoch schienen die Umstehenden, wenigstens die Farbigen, von Bewunderung hingerissen!

Jetzt ging es bei den Indianern in der Hütte des Prinzen an's Essen, wobei sich dem hohen Reisenden eine sehr eigenthümliche Scene darbot. Ein schöner junger Mann lag in seiner „Kede“ und bog sich geschmeidig und voll natürlicher Grazie herab, um aus der Calebasse die Speisen zu nehmen, die seine Frau ihm knieend hinhielt. Es war ein schönes Bild häuslicher Eintracht, wie man denn überhaupt bei diesen Kindern der Wildniß fast überall ein ungetrübtes, glückliches Zusammenleben der Familien

antrifft. Die Frau ist beinahe unzertrennlich von ihrem Manne, den sie zur Jagd und zum Fischfang, ja selbst in den Krieg begleitet. Geht der Mann einmal allein auf den Fischfang oder auf die Jagd, so webt sie unterdessen die baumwollenen Netze oder Schürzen, bestellt die „Roça“ und bereitet das Mahl. Nach dem Essen verfehlt sie nie, dem Manne Wasser zum Mundausspülen zu reichen. Neben ihrer Beschäftigung mit den Kindern machen sich die Frauen viel zu schaffen mit ihren Lieblingen, den jungen Hunden, die sie meist mit einem Tuche fest gegen ihre Brust gebunden mit sich herumtragen und die sie sogar, wie unfre Reisenden öfters mit angesehen haben, selbst säugen.

Im Gegensatz zu den Weibern sind die Männer zu Hause fast gänzlich unbeschäftigt. Ist der Turúna nämlich in seiner Hütte, so sitzt oder liegt er in der Hangematte, um zu ruhen, oder spitzt Pfeile und flicht Körbe. Seine Lieblingsbeschäftigung scheint außerdem das Rauchen zu sein, denn fast niemals läßt er die Cigarre ausgehen; dagegen hört man ihn nur selten die Flöte blasen, obgleich er verschiedene, derartige musikalische Instrumente besitzt. Die Verfertigung der Bogen und Ruder und das Aushöhlen der zu Canoas bestimmten Baumstämme mag er wohl meist außerhalb seiner Wohnung vornehmen; doch ist der Prinz nie Augenzeuge davon gewesen.

Der heutige Nachmittag wurde zum Tauschhandel mit den Indianern benutzt. Gegen Abend trafen die andern beiden Canoas mit Senhor Roça und den Farinha-

Körben ein, so daß die Gesellschaft morgen schon ihre Reise fortsetzen konnte. Bald darauf hieß es, der „Tuxába“, der Häuptling, komme. Die Reisenden traten auf den Platz vor der Hütte hinaus; viel Volks hatte sich hier zusammengefunden, denn der Abend war schön und die untergehende Sonne röthete den Himmel und die Fluthen des Kingú. Ein schöner junger Indianer lehnte an dem freistehenden Kreuze und ließ den Blick über den majestätischen Strom und die endlose Wildniß dahinschweifen, während die Umstehenden sich dem Uferrande näherten, um die Canoa zu sehen, die den Tuxába und seine junge Frau von Souzel heimführte. Einige braune Männer und Knaben rannten in vollem Laufe, wie es ihre Gewohnheit ist, den jähem Abhang hinunter, den Ankömmlingen entgegen. Diese Indianer scheinen überhaupt eine große Vorliebe für die Schnellfüßigkeit zu besitzen, die sie ebenso wenig verfehlen beim Ersteigen des Ufers an den Tag zu legen.

Nach wenig Augenblicken trat der Häuptling, mit Pfeil und Bogen in der Hand, vor seine Gäste hin und reichte jedem von ihnen freundlich die Rechte. José Antonio Bitancourt war von schönem und kräftigem, dabei aber feinem Körperbau; der breite blaue Perlengürtel hob seine edle Gestalt und seine schöne braune Hautfarbe noch mehr hervor. In seinem Gesicht lag ein Zug von Klugheit, ja wenn man will, von Pfißigkeit. Die jüngste seiner Frauen, die ihn begleitet hatte, war ebenfalls zarter gebaut als die übrigen Indianerinnen, und auch hübscher von Gesicht. Er

war nicht allein Häuptling über die, etwa sechs bis acht Familien und vierzig bis sechszig Seelen zählende Maloca von Tavaquára, sondern noch weit mehr als das: der von der brasilianischen Regierung aufgestellte Prätendent zur Tuxáva-Würde über das gesammte Volk der Surúnas. — Bisher hatten nämlich die Surúnas außer den Häuptlingen über die einzelnen Niederlassungen ein gemeinsames Oberhaupt gehabt, dem das ganze Volk huldigte, und dessen Würde erblich war. Der letzte dieser Herrscher hinterließ einen unmündigen Sohn, und dies hatte zur Folge, daß sich mehrere Usurpatoren gegen ihn erhoben. Aus diesem Umstande suchte nun die brasilianische Regierung insofern Nutzen zu ziehen, als sie den Tuxáva von Tavaquára, der sich von jeher an sie angeschlossen hatte, nunmehr als ihren Prätendenten zu der erblichen Tuxáva-Würde über alle Surúnas aufstellte. Um aber das Ansehen desselben bei seinem Stamme zu befestigen, ließ das Gouvernement vor einiger Zeit durch den Padre Torquato eine Volksversammlung zu Tavaquára einleiten, die auch wirklich der Wahl des Jozé Antonio Bitancourt ihre Zustimmung gab. Dennoch konnte der Prätendent immer noch zu keinem Einfluß kommen, da der achtzehnjährige Sohn des letzten „Tuxáva-prinzipal“ allgemein unter den Surúnas geliebt und geachtet war, und sie ihn, wie es schien, viel lieber in der ihm angestammten Stellung gesehen haben würden, als den Jozé Antonio Bitancourt, in welchem sie immer noch, und zwar mit Recht, wenn auch ohne Groll, den

Usurpator erblickten, der sie eigentlich vollkommen gleichgültig ließ. Dies sollten unsre Reisenden bald selbst erfahren, denn er hatte sich erboten, sie morgen den Kingú aufwärts zu den andern Malocas zu begleiten, um bei dieser Gelegenheit von dem Padre seinen Stammgenossen vorgestellt zu werden.

„Ueberhaupt,“ bemerkt Prinz Adalbert, „kann der Einfluß des gemeinsamen Oberhauptes auf die Turúnas immer nur von geringer Bedeutung gewesen sein, wenn wir ihn nach dem der Tuxáva der einzelnen Niederlassungen abmessen. Unter „Tuxáva“ versteht man nämlich einen ausgezeichneten Mann, dem die Bewohner einer Ansiedelung insofern ihr volles Vertrauen schenken, daß sie ihm, als ihrem beständigen Bevollmächtigten, alle Unterhandlungen mit den Weißen und Andern, den Stämmen gegenüber, übertragen. Wenn man will, so kann man einen Solchen allerdings einen Häuptling nennen, doch darf er sich weder in die innern Angelegenheiten der Familien mischen, die jeder Familienvater für sich verwaltet, noch gebührt ihm das Recht der Anführung im Kriege. Wenn nämlich ein Krieg, d. h. ein Einfall in eine fremde Niederlassung, beschlossen wird, so fragt man einen „Pagé“ um Rath, auf welche Art dies am besten zu bewerkstelligen sein würde. Der Pagé übernimmt dann die strategische Leitung der Expedition: er führt seine Stammgenossen auf den Fleck hin, der er am geeignetsten zum Kampfplatz hält; — doch von da an hört sein Einfluß gänzlich auf. Ein Jeder

kämpft nunmehr für sich, ohne sich viel um den Andern zu kümmern, sucht einen Gegner zu erschlagen, und verläßt, sobald ihm dies gelungen, auf eigne Faust den Kampfplatz und kehrt heim.

Die Surúnas verleben in der Regel einen Theil des Jahres, gleich vielen andern Indianern, im Kriege mit einzelnen Familien anderer Stämme, denen sie die Söhne rauben, und es fehlt zu solchen Streifzügen, die meist von ein paar Malocas gemeinschaftlich unternommen werden, nie an Veranlassung, indem bei dem Tauschhandel mit den benachbarten Völkerschaften leicht kleine Reibungen und Zwistigkeiten entstehen, die dann schnell in offene Fehde übergehen. Der letzte Kampf, von dem die Surúnas erzählten, hatte 13 Monate vor Ankunft der Reisenden auf einer kleinen Kingú-Insel, unfern Tavaquára, stattgefunden. Die Veranlassung dazu gab eine Ubá, welche von den Taconhapéz entwendet sein sollte. Die Surúnas blieben Sieger, zehn Taconhapéz aber auf der Wahlstatt.“ —

Wir kehren zu dem, nach achttägiger Abwesenheit in seine Hütte wieder eintretenden Tuxáva Bitancourt zurück, und bemerken zunächst noch, daß derselbe, wie dies öfter der Fall zu sein pflegt, die Würde des Tuxáva mit der des Pagé in seiner Person vereinigte.

Nachdem die Ankommenden den Padre begrüßt, gingen sie in die Hütte und setzten sich mit einer Menge Weiber auf kleinen Schämeln im Kreise dicht zusammen, die Todtenklage anzustimmen für den Neffen des Tuxáva, ein in der

gegenüberliegenden Hütte vor drei oder vier Monaten gestorbenes und begrabenes Kind. Sie heulten und schluchzten; auch drückten sich einige Weiber die Thränen mit den Händen aus den Augen. Wenn eine von ihnen erschöpft war, so winkte sie einer Andern zu, die sich statt ihrer in den Kreis setzte, und nahm dieser ihrerseits dafür das Kind oder das Hündchen ab, mit dem sie sich schleppte. Die Klage dauerte wenigstens eine halbe Stunde; nach einiger Zeit stellte sich aber eine gewisse Unruhe bei der klagenden und heulenden Gesellschaft ein, worauf sie den Schauplatz ihrer Wehmuth von dem entferntesten Winkel der Hütte näher nach der Mitte und dem Haupteingang zu an das Feuer verlegte; denn mit der eintretenden Dunkelheit schienen die nackten Wesen doch einen Unterschied in der Temperatur zu bemerken.

Als endlich das Geheul verstummt war, machte der Padre auf den Wunsch unsrer Reisenden den Vorschlag eines allgemeinen Tanzfestes und ersuchte den Tuxáva, dazu die nöthigen Vorbereitungen zu treffen.

Sogleich wurden zwei oder drei große Feuer vor der Hütte angezündet, um die sich die Bewohner von Tavaquára auf des Häuptlings Geheiß willig versammelten. Er selbst erschien in einem blauen Hemde und blauen Tuchhosen mit einem goldenen Streif, und hatte dazu eine eben solche Mütze auf sein nach Damenart aufgebundenes Haar gesetzt. So schön er nackt ausgesehen, so gewöhnlich nahm er sich in diesem Costüm aus, das er der Güte des Padre

zu verdanken hatte. Vielleicht theilten seine Frauen diese Ansicht, und es mochte ihrem Einfluß mit beizumessen sein, daß er sich sehr bald der lästigen Kleider, jedoch mit Ausnahme der Mütze, entledigte, an der er ein besonderes Wohlgefallen zu haben schien.

Die Nacht war wundervoll, die Sterne funkelten hell, die Feuer warfen ihren Schein auf die umstehenden braunen Gestalten, auf die Hütten und die hohen Bäume dahinter; ja selbst der Strom erglänzte davon. So wartete unsre Gesellschaft der Dinge, die da kommen sollten, an einem „Quati“ kauend, einem Thiere des Waldes, das ihnen zum Abendessen diente. Endlich, nach langem Zögern, traten drei Frauen aus der dunklen Gruppe hervor, und gingen Arm in Arm taktmäßig und singend immer vier Schritt vor und vier Schritt zurück. Ein taubstummer Junge — welchen der Prinz auf seinen Wunsch am Morgen gezeichnet hatte, und zwar von hinten, da er sich schämte und beständig beide Hände vor das Gesicht hielt — zerrte so lange an dem Schurz seiner tanzenden Mutter, bis sie ihn, doch ohne sich aus dem Takt bringen zu lassen, auf den Arm nahm. Nach einiger Zeit reihten sich noch drei andere Frauen an einander, und nun schwankten diese beiden Abtheilungen immer um einander herum, aber dabei stets vier Schritt vorwärts und vier zurück machend, und so viel Abwechslung in dieses Schwancken hineinbringend, als es der enge Raum zwischen den Feuern irgend gestattete.

Man sagte dem Prinzen, es sei eine Eigenthümlichkeit

dieser Wilden, daß die Männer nie an den Tänzen der Frauen Theil nähmen, sondern nur bei gewissen festlichen Trinkgelagen unter sich tanzten. Doch heute, bei dem künstlich hervorgerufenen Feste, war es anders; denn zwei Männer schlossen sich dem Tanze an, sich abwechselnd den beiden Gruppen zugesellend oder, beide Arm in Arm, zwischen ihnen hindurchtanzend. Der eine Surúna war der mit den tätowirten Ramaschen und Handschuhen, und führte eine lange Stange gleichsam als Lanze; der andere, welcher sein „Jacão“ wild in die Luft schwang, war der Mann mit dem Kranze von grünen Papageisfedern auf dem Haupte. Es bildeten sich nun Abtheilungen von je Zweien, wobei die Männer aber stets zusammenblieben. Der Takt wurde immer schneller, der Gesang immer lauter; es war ein wildes Durcheinander, doch der gewisse Schritt zog sich wie ein rother Faden durch alles hindurch. Sie sangen, so übersezte man den Fremden, wie sie sich freuten, daß der „Pai,“ der Vater, zu ihnen gekommen sei und so gute Leute mitgebracht habe. — Endlich reichten, da die Tanzenden nicht einen Moment geruht hatten, Kräfte und Athem nicht mehr aus. So hörte denn das improvisirte Zauberfest von selbst auf, und bald lagen Alle, die Reisenden und die Einheimischen, in ihren Hangematten friedlich neben einander.

Als am 7. December um 7½ Uhr Morgens die aus vier Ubás bestehende Esquadrilla abstieß und frisch stromauf ruderte, sahen die braunen Gasifreunde vom Uferrande

noch lange nach, obgleich keiner derselben vorher zu den Scheidenden herangekommen war, um Abschied zu nehmen. Man möchte daher fast glauben, daß diese Sitte ihnen fremd ist. Außer dem Turáva fuhr noch der Mann mit dem grünen Federkranz nebst seiner Frau mit. Alle drei fanden ihren Platz in der größten und längsten der vier *Ubas*, die den Padre nebst seinem Diener und den Grafen Oriolla, außerdem aber noch einen Steuermann und drei Kuderer, im Ganzen also zehn Personen trug. Dagegen hatten Prinz Adalbert und Graf Bismarck eine sehr leichte *Uba*, den besten Lootsen am Steuer und eine ebenso gemischte, aus vier Köpfen bestehende Bemannung, wie die der andern Boote, theils Seeleute, theils von des Padre Indianern von Souzel und vom Tucurui. In der dritten Canoa, die so wenig Bord hatte, daß man sich kaum darin bewegen durfte, saßen der Consul und der Doktor mit einer gleichen Zahl von Leuten. Die vierte *Uba* endlich war mit einer „*Tolba*“ einer leichten Bedachung von Palmzweigen versehen, unter die man das Gepäck gestaut hatte, und wo man Alles, was unterwegs eingetauscht werden würde, unterbringen wollte. Senhor Rora, dem die Aufsicht über alle diese Gegenstände anvertraut war, und die vier Mann, die zu diesem Fahrzeug gehörten, brachten die ganze eingeschiffte Gesellschaft auf achtundzwanzig Köpfe.

Besonders fremdartig sah die große *Uba* aus, die außer ihrer, nach Geschlecht und Farbe gemischten Gesellschaft auch die Lebensmittel, namentlich ein paar große

Farinha-Körbe, trug. Der Indianer mit dem Federkranze führte eine lange Stange zum Fortstoßen. Bald schritt er mit kühner, kräftiger Haltung vor bis zur äußersten Spitze des Bootes, die Stange in die grünen Fluthen des Kingi zu stoßen, bald lehnte er sich mit ganzer Kraft auf dieselbe, sich ihr gänzlich hingehend, und stämmte sich dabei im Zurücklaufen mit den Füßen so gegen das Vordertheil des Bootes, als wollte er es in den Grund stoßen — ja fast schien es, als setzte er sich hin, so sehr hing er nach hinten über, um dann, plötzlich in die Höhe schnellend, die Stange rasch wieder herauszuziehen, wobei er jedesmal das lange schwarze Haar schüttelte, wie der Löwe die Mähne, so daß die grünen Papageienfedern des Kranzes abwechselnd in Ordnung kamen und wieder in Unordnung geriethen. In diese Wildnisse, fügt Prinz Adalbert der vorangehenden Schilderung hinzu, sollte der bildende Künstler gehen! Bei dem Anblicke dieser mannhaften braunen Gestalten wird er unwillkürlich erinnert werden an die Bildwerke des Alterthums, an die edlen Formen aus der Zeit der Griechen und Römer; denn auch bei diesen Völkern hier, wo weder Kleidung noch Verweichlichung die freie Entwicklung der Formen und Kräfte hemmt, und ein gesunder Sinn in einem gesunden Körper wohnt, ist Alles Natur, und jede Gezwängtheit in Haltung und Bewegung den Leuten fremd.

Nach einer halben Stunde ward ein Felsriff erreicht, das vom linken Ufer aus quer über den Strom bis nach

Capaú, der nächsten der Inseln, welche sich in demselben hinziehen, hinübersezt. Eine Reihe einzelner Blöcke von ausgewaschenem Conglomerat, einem ähnlichen Gestein, wie das zu Souzel, ragt über den Spiegel des Kingú hervor, und bildet, wie der indianische Bootse sagte, bei hohem Wasser eine starke Stromschnelle oder Caroeira. Während Capaú flach und dicht bewaldet ist, erschien auch hier das linke Ufer des Flusses noch ein wenig erhoben, doch der Urwald, der es bedeckt, nicht hoch. Als das Riff passirt war, konnte man, sich umwendend, über dasselbe hinweg noch einen letzten Blick auf den waldigen Uferrand von Tavaquára und auf einen bewaldeten Höhenzug dahinter werfen, welcher angeblich die „Serra Arapuja“ war.

Eine kleine Stunde später zeigte sich, ähnlich wie auf dem Parahyba, eine Menge von Sträuchern, die theils auf Steinblöcken mitten im Flusse wuchsen, theils ihr buschiges Haupt nur eben aus der Wasserfläche emporstreckten, als wurzelten sie auf der Sohle des Flußbettes. Inzwischen hatte das Boot Seiner Königlichen Hoheit die andern weit hinter sich gelassen, und der Prinz gewann daher Zeit, mit Graf Bismarck einen Augenblick am linken Ufer an's Land gehen zu können, um das Gestein näher zu beschauen, das seit einiger Zeit am Uferrande in einzelnen kleinen Blöcken zu Tage kam. Während nun die Schiffleute kleine Bäume umhieben, die als Stangen zum Fortstoßen des Bootes dienen sollten, und kleine Stöckchen schnitten, um sie als Ruderbänke quer zwischen die Ränder der Ubá zu

Klemmen, hoben unsre Reisenden ein Stück gneisartigen Granit auf, und fanden, daß über den Ufersand, der an dieser Stelle den Wald säumte, ein lockeres Conglomerat von Kieselsteinen und Sand ausgestreut war. — Sodann ward wieder abgestoßen.

Allmählig war der Urwald auf dem etwas ansteigenden linken Ufer, an dem man hinfuhr, höher und schöner geworden; doch ermangelte er gänzlich des Schmuckes der Palmen, die sich heute den ganzen Tag über vermissen ließen. Dagegen nahm die Menge der sich in einander schiebenden bewaldeten Eilande mit jedem Augenblick zu. Längere Zeit lag unter andern links zur Seite die Insel Arasátir, in deren Mitte sich ein Stück Wald erhob, dessen Wipfel ein einziges gewölbtes Laubdach zu bilden schienen, das von der schweren Masse der üppig wuchernden Schlingpflanzen bis in die dunkelgrünen Fluthen des Kingú hinabgedrückt schien. Stromaufwärts nach dem rechten Ufer blickend, sah man zwischen den Inseln hindurch die Hügel der Serra Fruitira sich in blauem Dufte jenseits der Wälder hinziehen; so nannte sie wenigstens der Lootse, welcher nie in Verlegenheit war, den Hügeln und Inseln Namen zu geben. Freilich mußte die Zuverlässigkeit derselben höchst zweifelhaft erscheinen, da diese Leute sich im Grunde sehr wenig darum kümmern, wie die Dinge heißen, und demzufolge ein und derselben Insel bald diesen bald jenen Namen gaben.

Nach und nach wurden die Canäle zwischen den Inseln

enger, und immer mehr Büsche und Sträucher tauchten aus dem Flusse auf, dessen beschleunigter Lauf bald in eine anhaltende Stromschnelle überging, die aber bereits um 10½ Uhr Vormittags überwunden war. Zurückschauend, erblickte man ein solches Gewirr von kleinen Steinblöcken und Büschen, welches sich, gleich einem schmalen Streif, quer über den Fluß vom linken Ufer zu den im Strome gelegenen Inseln hinüberzog, daß es den Reisenden jetzt fast unbegreiflich schien, wie sie mit ihrem Boote durch diesen buschigen Streif hatten hindurchdringen können, der nun, trotz der geringen Entfernung, den Spiegel des Stromes völlig ihren Blicken entzog.

Der Tag war schön; nach und nach aber wurde es drückend heiß, so daß man abermals eine Weile unter dem Schatten von überhängenden Schlingpflanzen anhielt, um den Leuten Ruhe zu gönnen, bis die andern *Ubás* näher herangekommen sein würden. — Schon hatte man den ganzen Morgen über die Flinten schußfertig gehalten und hie und da auch einen großen Vogel — vorbeigeschossen, oder einem hochfliegenden *Arára*, im Anschlag liegend, — nachgesehen: ob er nicht etwa so gefällig sein wollte, sich tiefer herabzulassen. Ja, zuletzt ward man so ungeduldig, daß, sobald nur ein *Arára*, wie hoch auch immer, über den Köpfen hinwegflog, die Gewehre schon wie von selbst losgingen, ohne Rücksicht auf die unnütze Munitionsverschwendung. Jetzt gewahrte gleichfalls die Schiffsmannschaft von ihrem schattigen Ruheplatz aus wieder einen dieser unerreichbaren

Segler der Lüfte. Bereits ein wenig abgestumpft gegen die Freuden so undankbarer Vogeljagden, übergaben der Prinz und sein Jagdgenosse den Indianern, um sie bei guter Laune zu erhalten, ihre Flinten, und erlaubten ihnen, diesen Vogel anzuschleichen. Alle Müdigkeit vergessend, sprangen sie an's Ufer, und verloren sich bald im Dickicht. Eine Zeit lang war alles still; dann fiel ein Schuß, und — der unverletzte Arára flog vergnügt dicht über den Köpfen fort.

Endlich kamen die nachfolgenden Boote heran, auf denen nicht minder bereits ein Ueberfluß von Pulver nutzlos auf die unerreichbaren, und durch die Dicke ihrer Haut fast schußfesten Ararás verschwendet worden war. Nun kletterten die Ruderer des Prinzen mit Hülfe eines über das Wasser sich weit ausstreckenden Astes in die Ubá wieder hinein, und nicht lange, so war ein neuer Vorsprung gewonnen. Dabei vermied man sorgfältig die Mitte des Kingú, weil dort die Strömung am stärksten ist, sondern hielt sich beständig in den schmalen Canälen, die, von dem Hauptstrome durch Inseln getrennt, ihm zur Seite laufen.

Zwischen den Inseln sich durchwindend, that man heute manchen anziehenden Blick in verschiedene Neben- und Zwischen-Canäle hinein, die mit der üppigsten Vegetation, mit den prächtigsten Bäumen eingefast waren.

„Was würde man,“ sagt Prinz Adalbert, „in England herum geben, könnte man nur ein kleines Stück aus

diesem Natur-Garten Südamerika's dorthin verpflanzen, um es als den prächtigsten Park neben ein schönes Schloß zu setzen! Der Gärtner brauchte nichts dabei zu thun, als ihn gangbar zu machen, ja er hätte sich wirklich nur zu hüten, nichts von dem Seinigen hinzuzufügen.

Nach 1 Uhr Nachmittags eröffnete sich eine Schlucht zwischen zwei waldigen Hügeln, aus welcher der Kingú gerade entgegenströmte. Es schien dem Prinzen eine Stromenge zu sein; es war aber nur ein Theil des Flußbettes, das vor ihnen lag, und die Höhe links, wie er sich später überzeugte, eine Insel. Zugleich hörte man ein fernes Rauschen; doch als man näher herankam, erwies sich der vermeintliche Wasserfall nur als eine starke Stromschnelle (die man hier zu Lande auch „Caxoeira,“ d. h. Wasserfall, nennt).

Der Kingú gleitet hier nämlich über und zwischen Felsplatten von jenem eisenschüssigen Conglomerat fort, auf welchem Gneis oder gneisartiger Granit aufgesetzt zu sein scheint. Die Bootsleute sprangen in's Wasser und schoben mit Armen und Schultern die *Uba da*, wo zwischen den Blöcken und Platten Raum und Tiefe genug war, gegen die reißende Strömung vorwärts. Mit unbegreiflicher Sicherheit bewegten sie sich in dem reißenden Strome und auf dem schlüpfrigen und scharfen, steinigen Grunde, ja hie und da mußten sie sogar einen Augenblick schwimmen, bis sie wieder auf einem nahen Blocke festen Fuß in dem Strudel fassen konnten.

Nach einer halben Stunde langte man oberhalb der *Caxoeira* an, legte das Boot zwischen den Steinen fest und erwartete auf einer Felsplatte die anderen *Ubás*, denen man die eigne Mannschaft zu Hilfe sandte. Die Stelle, auf der man hielt, gewährte dem Auge einen weiten Umblick. Ueber der Stromschnelle lag ein großer Wasserspiegel, welchen ringsum ein hoher, walbiger Uferrand einfaßte, hinter dem sich wieder nähere und fernere Höhen in den unabsehbaren Wäldern erhoben. Der *Xingú* strömt von S.=S.=W. in dieses Becken ein und nimmt in der Stromschnelle selbst eine nördliche Richtung an, wobei er auf seiner linken Seite eine große Ausbuchtung nach N.=W. bildet. Ein Streif von Sträuchern, untermischt mit vielen kleinen zerstreuten Felsblöcken, bezeichnet die Linie der *Caxoeira*, wie sie den mächtigen Strom quer durchseht. Stromauf erhebt sich in der Ferne eine Reihe niederer blauer Hügel.

Als sämmtliche Boote wieder vereint waren, ward eine leichte *Canoa* mit einigen Indianern zum Fischfang vorausgesendet. Dann folgte, in der brennendsten Sonnenhitze, der Rest der *Esquadrilla*, die Bucht quer durchschneidend, um das linke Ufer wieder zu gewinnen, während, in Folge der starken Gegenströmung, die Kräfte der schon ermüdeten Mannschaft etwas nachzulassen anfangen. In diesem Bassin oberhalb der *Caxoeira* zeigten sich einige buschige Eilande, unter denen sich besonders eines dadurch bemerkbar machte, daß es, nur durch einen schmalen Canal

vom linken Ufer getrennt, viel weiter stromaufwärts als die andern, und mithin ganz vereinzelt dalag. Dies ist die verlassene Insel der Taconhapéz. Dieser wilde Stamm hatte nämlich vor einiger Zeit von ihr Besitz genommen und gegenüber am linken Ufer eine Roça angelegt, die unsern Reisenden heut sehr zu Statten kam, denn sie gewährte ihnen, als man um 4 Uhr Nachmittags bei ihr anlangte, einen guten Halteplatz zum Kochen.

Die Taconhapéz sind jener Stamm, von dem man in Pará fabelt, daß er aus „weißen“ Indianern bestehe. Sie sollen wirklich von einer etwas helleren Farbe als die übrigen Indianer, auch blondes Haar und blaue Augen keine Seltenheit bei ihnen sein, und zwar, wie der Padre erzählte, aus dem einfachen Grunde, weil sie die Nachkommen von entlaufenen Spaniern und Portugiesen sind, die sich einst in der Wildniß mit Indianerinnen verbanden und nun in diesen Wäldern haufen. Gegenwärtig stehen sie auf einer niederen Stufe als die benachbarten Stämme, führen schlechtere Waffen als diese, leben statt in Hütten in bloßen Ranchos, ändern häufig ihren Wohnsitz, und können bald als die Feinde, bald als die Freunde der Surúnas betrachtet werden. Auch sollen sie nur von kleiner Statur und schwächlich sein.

Von dem schattigen Halteplätzchen hart am Ufer, mit der Aussicht auf das erwähnte Eiland, gelangte man auf einem schmalen Pfade, dem allerdings viel fehlte, um betreten genannt werden zu können, links in den Wald

hinein, über ein paar umgefallene oder gefällte Baumstämme zu der Roça, die hauptsächlich aus schönen Bananen bestand. Das weite Gewissen der Indianer in Bezug auf das Mein und Dein ließ sie diese Gelegenheit benutzen, um für sich und ihre Reisegenossen Bananen zu pflücken, die man, da sie meist „Bananas da terra“ waren, größtentheils am lodernen Feuer röstete. — Auch das Fischerboot ließ nicht lange auf sich warten. Der Indianer mit dem Federkranz überreichte mit einer Miene von Stolz und Freundlichkeit einen sehr schmachhaften kleinen Fisch, Pacú genannt, und einen gewaltigen Araja (Raja), einen Rochen von wenigstens drei Fuß Länge, die er beide mit seinen Pfeilen erlegt hatte und die sogleich auf einem einfachen Rost von dünnen Stöckchen ebenfalls geröstet wurden. Hierdurch verzögerte sich das köstliche Mahl so lange, daß die Sonne eben schon im Untergehen war, als die Gesellschaft sich wieder einschiffte, worauf man noch von 6¼ bis 9 Uhr Abends stromaufwärts ruderte.

Anfangs war es dunkel, später warf der Mond seinen schwachen Schein über den Fluß hin; auch fuhr man zwischen Inseln und konnte daher den Lauf des Kingú nicht übersehen, bis abermals am linken Ufer angehalten und ausgestiegen ward, da die Indianer angaben, es ständen hier verlassene Ranchos der Taconhapéz. Padre Torquato ging bei stockfinsterner Nacht, dieselben aufzusuchen, und fand sie endlich nach langem Umherirren; unsre Reisenden nahmen hierauf die Redes aus den Booten und

tappten ihrem geistlichen Freunde nach, zu zwei nicht fern liegenden Ranchos hin. In jedem derselben schlangen Drei von der Gesellschaft ihre Hängematten. Dies ist jedoch nicht so leicht gethan, als es aussieht, denn meist geben, wenn man sich in die Rede legt, die Pfähle dieser alten Palmdächer nach; auch gehört eine gewisse Übung dazu, gleich den richtigen Pfahl zu finden, der die Last aushält. Wenn es nicht anders ist, muß man das Tau der Hängematte um je zwei sich kreuzende Pfähle binden. Ferner hängt oft die Rede anfangs hoch in der Luft, und dennoch berührt man nach wenigen Minuten, sanft oder unsanft, die Erde.

Inzwischen wurden eiligst mehrere Feuer angezündet, die bald mit ihrem röthlichen Lichte den Wald sammt seinen grotesken Schlingpflanzen erhellten, so daß man bis tief in das ferne Dunkel hineinsehen konnte, wo bereits einzelne ermüdete Indianer sich in ihren Schlafnetzen zwischen den Baumstämmen wiegten. Auch das braune Genossen-Paar unserer Reisenden lag schon in der Rede, um von des Tages Last und Hitze auszuruhen. — „Es klingt lächerlich,“ bemerkt Prinz Adalbert, und doch ergriff uns eine neue Verwunderung, als wir so mitten im Walde die nackten braunen Gestalten ohne Decke, ohne Tuch oder Mantel in der Hängematte liegen sahen, während wir selbst, trotz unserer Bekleidung, froh waren, uns in die Mäntel hüllen zu können.“

Es war noch ziemlich dunkel, als bereits das Zeichen

zum Aufbruch gegeben wurde und die Gesellschaft aus ihren schwingenden Bastnetzen sprang, dieselben wieder zusammenwickelte, die Bündel schnürte, die Mäntel rollte und dann, mit allen ihren Habseligkeiten, sich nach dem Ufer des Kingú wandte, wo sie bereits das Frühstück an einem Feuer, in der Nähe der Canoas, erwartete. Aber schneller noch als unsre Reisenden waren die indianischen Freunde fertig. Der mit dem Federkranze machte einen Satz aus der Rede, schüttelte sein langes Haar und ergriff Pfeil und Bogen, während seine Frau ihn kämmt und salbte, worauf sie dann geduldig die Hangematte des Gebieters auf den Rücken nahm und ihm zum Flusse folgte.

Dennoch mochte es 5½ Uhr geworden sein, ehe sich die Esquadrilla mit dem dämmernden Tage (8. December) wieder in Bewegung setzte, und zwar, nachdem bereits der Padre und der Consul einen ebenso frühzeitigen, als wiederum fruchtlosen Versuch auf einen Arára gemacht hatten, der auf einer versteckt liegenden Gruppe schöner Palmen den ersten erwärmenden Strahl der Morgensonne zu erwarten schien. — Die Fahrenden hielten sich wieder am linken Ufer, während sie rechter Hand einige Inseln hatten. Rückwärts begrenzte ein Höhenzug die Aussicht; vor ihnen lag ein abgerundeter Hügel. Von dorthier tönte ihnen abermals das Rauschen einer Taxoeira entgegen, das immer mehr zunahm, bis sie dieselbe um 6½ Uhr Morgens erreichten. Der tosende Strom windet sich hier zwischen einem breiten Streifen von Felsblöcken hindurch, oder

schießt reißend über die Felsplatten hin, die sich vom linken Ufer querüber bis zu den in seiner Mitte liegenden Inseln erstrecken. Diese ganze Linie von Felsblöcken ist mit niederen grünen Sträuchern bedeckt, in deren Mitte, jedoch weiter zurück, man könnte sagen in zweiter Linie dahinter, sich ein prachtvoller, diäbelaubter Baum erhebt, dem seinerseits wieder jener vorgenannte runde Hügel als Hintergrund dient.

Das linke Ufer bildete hier ein ansteigender Wald, der von der ersten Kraft der Morgensonne beschienen, in allen Schattirungen des prachtvollsten Grüns strahlte, während die sich überhöhenden Kronen der Bäume mit ihren genialen Umrissen sich scharf gegen das tiefe Blau des Himmels absetzten. Was aber diesem Laubwalde seinen eigenthümlichsten Reiz verlieh, war das erste Auftreten der Uauassú-Palmen, deren Wedel wie ein Busch herabwallender riesiger Straußenfedern sich am Ende des mächtigen, geraden Stammes emporkrümmten.

Nicht ohne große Anstrengung ward diese Stromschnelle überwunden, so daß erst gegen 8 Uhr, also nach ein und einer halben Stunde, alle Boote wieder oberhalb derselben vereinigt waren und die Reise fortgesetzt werden konnte. Unter den einzeln heranrudernden Ubás zog schon von weitem die leichte Canoa des Doktors durch auffallende Geberden und beständiges Zuwinken ihrer Insassen die Aufmerksamkeit des Prinzen und seiner Begleiter auf sich, ohne daß man jedoch den Sinn dieser Geberdensprache

zu deuten wußte, der erst bei größerer Nähe durch eigene Anschauung klar werden sollte. Die Zeichengeber führten nämlich eine noch ganz frische Paca (Coelogenys Paca) mit sich, welche sie im Vorübertreiben ergriffen, und die, wie sie sich in Gemeinschaft mit den Indianern überzeugt hatten, von einer Piranha, einem jener, den Badenden so gefährlichen Fische, wahrscheinlich beim Durchschwimmen des Flußarmes überfallen und angefressen worden war.

Oberhalb der Caroeira, die von den Indianern „Cavities“ genannt wurde, nahm der Kingú wiederum einen neuen Charakter an; von nun an wanden sich die Boote durch ganz schmale, dem Flußlauf folgende Canäle, die bei ihrer größeren Seichtheit das Schieben vermittelt der Stangen gestatteten, zuweilen aber auch die Kreuz und Quere zwischen zahllosen, von der Last der prächtigsten, üppigsten Vegetation beinahe erdrückten Inseln hindurch, die fast im Niveau des Stromes lagen, während andere Eilande, von deren Boden nichts mehr über dem Wasser zu entdecken war, gleichsam den Eindruck von ertrunkenem Lande machten. — Dann ging's oft lange Strecken weit durch nichts als niederes, verworrenes Buschwerk hindurch, das aus dem Flusse herausstarrte; nicht mehr vier Schritt sah man um sich; ja man mußte sich auf den Rücken legen und die Arme vor's Gesicht halten, um sich vor den Schlägen der an beiden Seiten herabhängenden Zweige zu schützen. Dabei schoß noch der Fluß dem Fahrzeug mit der reißenden Schnelligkeit von etwa 5 Knoten entgegen, während er

sonst meist nur etwa $2\frac{1}{2}$ bis 3 Knoten läuft. War aber eine solche schwierige Stelle erst glücklich überwunden, so wurde man auch reichlich dafür entschädigt durch den bezaubernden Anblick der üppigen Insel-Vegetation. Freilich wurden die stolzen Uauassú-Palmen immer seltener, indeß an ihre Stelle traten nunmehr die schlanken, von keiner Palmengattung, außer von den Assai, an Grazie übertroffenen Sauari (Stachelpalmen) mit ihren dunklen, runden und krausen Kronen, in großer Menge und stets in maleurischen Gruppen anmuthig zusammengestellt, am Saume der buschigen Eilande hervor.

Um $11\frac{1}{2}$ Uhr Morgens eröffnete sich endlich wieder eine freiere Aussicht stromauf. Am Fuße einer waldigen, 800 bis 1000 Fuß hohen, dem linken Ufer angehörenden Serra, der höchsten, welche man bisher am Kingú gesehen, machte sich ein weißer Punkt bemerkbar, den der Steuermann als eine Indianer-Hütte bezeichnete, in der man eine gastliche Aufnahme zu gewärtigen hätte. Vorn dehnte sich in blauer Ferne ein abgerundeter Höhenzug aus, den aber die hochstämmigen Bäume einer langen, mehr nach der rechten Seite des Stromes zu gelegenen Insel zum Theil verdeckten. Allmählig sonderte sich die Hütte sammt ein paar hohen Bäumen, welche sich über sie hinwölbten, von den Wäldern der Terra firma ab, und nun erst erkannte man, daß sie auf einem kleinen Einlande stand. Nach einer halben Stunde liefen die Boote in den schmalen und kurzen Canal hinein, der die Insel vom Festlande

trennt, während von der entgegengesetzten Seite eine Canoa mit Indianern, namentlich mit schlanken, halberwachsenen Knaben, die, mit Pfeil und Bogen in den Händen, von der Jagd in den Wäldern oder vom Fischfang heimzukehren und sich gleichfalls dem von überhängenden Zweigen beschatteten Landungsplatz zuzuwenden schienen, unsern Reisenden entgegensteuerte.

Die Waffen in den Ubás zurücklassend, traten diese an's Land. Eine Gruppe von Indianerinnen stand unfern des Ufers unter Bäumen; sie blickten die Fremden zuerst verwundert an, stoben dann plötzlich auseinander und flohen den buschigen Hügel hinan, auf dessen Gipfel man die Hütte zwischen den Zweigen hindurchschimmern sah. Doch während dessen mußte man auch dort bereits die Ankömmlinge bemerkt haben, denn eine Anzahl Männer kam in vollem Lauf herab und geleitete jene hinauf. Die Gegenwart ihrer braunen Freunde und einige Worte derselben benahmen sogleich alles Mißtrauen. Angelangt auf dem kleinen Raume vor der runden Palmen-Hütte ward die Gesellschaft von einer Schaar von Männern umringt, welche, trotz ihres fremdartigen, ja fast wilden Ansehens, doch den gutmüthigen nationellen Zug der Surúnas nicht verleugnen konnten. Mehrere derselben hatten einen senkrechten blauschwarzen Streifen über das Gesicht, der von der Wurzel ihres langen, löwenartigen Rabenhaares, woselbst ein kleines scharlachrothes Herzchen befestigt war, in der Breite von 1 bis 1½ Zoll über die hohe, freie Stirn, über die ziemlich

hervortretende Nase und den Mund bis unter's Kinn herab-
 lief. Einige aus der Gruppe streckten den Gästen freund-
 lich die flache Rechte entgegen, oder erwiderten ihren Gruß,
 wenn diese zuerst dieses Freundschafts- und Friedenszeichen
 darboten. Ja auch die Frauen thaten es jetzt, da sie die
 Fremden von ihren Männern freundlich bewillkommnet
 sahen, ohne Scheu, wengleich mit mehr Zurückhaltung.

Gleichzeitig mit dem braunen Haufen, unter den sich
 nun auch jene schlanken Knaben der Canoa mischten, traten
 die Reisenden in die Hütte ein, deren halbdunkler Raum
 schon ziemlich mit Indianern gefüllt war. Pater Tor-
 quato schritt ernst und freundlich gerade auf den Håupt-
 ling der Maloca zu, einen schlank und kräftig gebauten
 Indianer, dessen funkelnde Augen einen entschlossenen, un-
 erschrockenen Charakter verkündeten, während sein dichter
 schwarzer Schnurrbart, seine geschmeidige Gestalt und ein
 Paar in aller Eile überzogene kurze Hosen ihn beim ersten
 Anblick vor allen seinen Stammgenossen bemerkbar machten.
 In seinem ganzen Wesen las man deutlich, daß er viel
 durchgemacht haben mußte, und seine Stirn umschwebte ein
 gewisses Etwas, das auf gehabte Sorgen deutete: ein Ding,
 das diesen glücklichen Kindern der Wildniß sonst völlig
 fremd ist; kein Wunder, denn dieser Mann, den der Padre
 jetzt auf portugiesisch anredete, war — Martinho, „der
 Deserteur!“ Als civilisirter Indianer in der Gegend von
 Pará geboren, war er, wie das öfters geschehen soll, ge-
 waltfam zum Militairdienst gepreßt worden; hatte jedoch

die erste Gelegenheit ergriffen, sich loszumachen und in's Innere zu seinen nackten wilden Brüdern zu flüchten. So war er zu den Surúnas am Kingú gelangt. Hier fand er hinreichenden Schutz, siedelte sich unter dem menschenfreundlichen Volksstamm an und wurde Surúna!

Zuweilen geht Martinho nach Souzel, die Waaren, die seine Freunde ihm zu diesem Zweck von weit her in ihren Canoas zuführen, vor allem die Baumwolle, dann auch Waffen, zahme Vögel und Affen, Farinha u. s. w. abzusetzen. Eben deshalb war auch heut seine Hütte ganz mit Indianern vom obern Kingú gefüllt, deren Zahl wohl auf 30, und zwar größtentheils ungetaufte Wilde, geschätzt werden konnte. Martinho, der portugiesischen und der Surúna-Sprache gleich mächtig, unterzieht sich diesen Handelsgeschäften zu ihrer Zufriedenheit; auch duldet das Gouvernement ihn gern, weil es in ihm ein Organ besitzt, durch welches es mit den entferntesten Surúnas unterhandeln kann. Padre Torquato hat ihm später einen förmlichen Abschied ausgewirkt und sich so ein großes Anrecht auf die Dankbarkeit des Deserteurs erworben, die derselbe auch bei jeder Gelegenheit an den Tag legt. Der Padre hoffte, in ihm eine Hauptstütze für sein ferneres Wirken unter diesen Kindern der Wildniß und ebenso für das Gelingen der gegenwärtigen Expedition zu finden, und in der That zeigte sich Martinho willig, dieselbe, zur großen Freude des Prinzen, zu begleiten.

Nach der bekannten Vorstellungs- und Begrüßungs-

Ceremonie, die sich hier wiederholte, hatte man Zeit, sich in der Hütte umzusehen, und zwar begnügte sich unsre Gesellschaft, getreu dem ihr bereits beim ersten Eintritt in die Hütte zu Tavaquára vom Padre eingeschärften Grundsatz, der auch den Leuten öfter wiederholt worden war, eine ganze Weile lediglich mit dem Anschauen aller der, freilich sehr einfachen Wunderdinge und Seltenheiten, bis man allmählig erst vertrauter mit den Indianern wurde, und ihnen die Erlaubniß anmerkte, diesen oder jenen Gegenstand der Neugier anrühren oder in die Hand nehmen zu dürfen. Da wurde denn Manches eingehandelt, wobei der Padre, der meist den Unterhändler in der Lingoa geral machte oder sich durch einen seiner, der Turúna-Sprache mächtigen Indianer verständigte, einen hohen Grad von Geduld entwickelte, indem er alle seine Reisegenossen fast gleichzeitig anhörte und befriedigte; denn Jeder wollte ihn nur allein für sich haben und ihn gerade in den Winkel der Hütte ziehen, wo sich das Ziel seiner Wünsche befand. Für den Einen besonders anziehend waren die sonderbaren musikalischen Instrumente, Pan's-Pfeifen aus dünnem Rohr, die hier in allen Größen gefunden werden; und ein großer, mächtiger Kürbiß mit einem fußlangen, dicken Rohrende als Mundstück, an dem an weißen Bast-schnüren allerhand Zierrathen herunterhingen; aller Anstrengungen der Zunge ungeachtet, konnte aber dem Dinge kein — wenigstens kein melodischer — Ton entlockt werden. Ein Anderer, welcher eines jener kugelförmigen

Gefäße, in denen die Frauen das Del der Uauassü-Palme aufbewahren, mit welchem sie ihren Männern Haar und Körper salben, um die Haut gegen die Stiche der Insekten zu schützen, in einer entfernten Ecke entdeckt hatte, hielt die an der Wand hängende Kugel in der Hand, indem er seinen sehnsuchtsvollen Blick von einer braunen Gruppe zur andern streifen ließ: ob sich der Besitzer dieses Gegenstandes nicht zu erkennen geben wolle; denn fromme Scheu hielt ihn noch zurück, die Phiole von der Wand zu nehmen. Endlich aber riß ihm die Geduld, und das Gefäß dem Padre darreichend, schärfte er ihm besonders ein, keine Verwechslung zu machen. — Diese, gerade diese, vom Del tief braungelb gefärbte Kürbiß-Kugel zeichnete sich ja vor allen ihres Gleichen durch eine ringsherum eingezogene „Grecque“ aus, — und wer erwartet wohl unter den Wilden eine griechische Arabeske anzutreffen! — Von der andern Seite suchte man die Blicke des stets zuvorkommenden geistlichen Freundes auf verschiedene Bogen zu lenken, deren jeder einen besonderen Vorzug haben sollte. Der eine war schwarz, der andere braun; ein dritter, von braun und weißem Holz, befriedigte zwar das Auge, doch fehlte es ihm an Spannkraft, und darum hatte er dem einfach braunen, schön geölten, mit straffer Bastsehne, weichen müssen. Der gekränkte Besitzer der verschmähten Waffe drängte sich nun auch, durch die kostbaren Perlschätze in den Händen des Padre gereizt, heran, und stemmte seinen Bogen gegen die Erde,

ihn mit aller Kraft spannend, um seine Elasticität in's beste Licht zu setzen; allein vergebens, man blieb kalt, und lange noch ruhte des Indianers schwermüthiger Blick auf den Glasperlen. Was waren auch in seinen Augen alle Perlen Indiens gegen diese! Jene sind ja nur weiß, diese aber spielten in allen Farben!

Mitten in diesem warmen, braunen Gewühl, durch das sich hie und da auch einer der Seeleute als reicher Mann mit einer Perlenschnur in der Hand hindurchdrängte, hier, wo es sich noch sichtlich als sonst nur um den Tand und die eingebildeten Schätze dieser Erde handelte, und Jeder sich auf seine eigene Hand zu bereichern strebte, — mitten in diesem Gewühle saß eine ernst vor sich hinblickende Mutter mit ihren heiter spielenden Kindern auf dem Grabhügel ihres Mannes, als wolle sie dessen Waffen vor Entweihung schützen; denn die Waffen der Todten sind den Jurúnas heilig und werden um keinen Preis verkauft.

Nach und nach entfalteten die Indianer immer reichere Schätze, immer größere Kostbarkeiten, unter andern auch mehrere schöne Kränze von Papageien-Federn, viel schöner und bunter als die bisher gesehenen, die denn auch reisenden Abgang fanden. — Der Prinz selbst hatte das Glück, eine schlanke, schön geriefte Keule von schwerem, dunklem Holze zu erstehen, die der Besitzer einem Aripai im Kampfe abgenommen hatte. Auch wandelte so mancher Jurúna unter dem Haufen einher, mit dem kleinen Rohr-

endchen hinter dem Ohr, an dem der Zahn eines erschlagenen Feindes befestigt war; vielleicht hatte er nur des Zahnes, der schönen Trophäe wegen, seinem Gegner nicht das Leben gelassen! Doch für bunte, blaue oder rothe Perlen war auch dieses blutige Zeichen des Ruhmes feil, und fand ebenfalls seinen Weg in das zierlich geflochtene indianische Körbchen, das Einer von der Gesellschaft schon reichlich mit allerhand Zierrathen der Frauen gefüllt hatte, die willig ihre aschgrauen Perlenschnüre von Saamenkapseln mit gläsernen vertauschten. Obgleich viele dieser Zähne, an deren Statt einige Indianer schöne rothe Arára-Federn hinter dem Ohr trugen, erschlagenen Peapais angehörten, so sah man dennoch einen Sklaven aus diesem Stamme nackt, ohne allen Schmuck, mitten unter den freien Jurúnas einherwandeln; er war als Knabe von seinem jetzigen Besitzer gefangengenommen und mitgeführt worden.

Doch in der indianischen Behausung herrschte eine so drückende Luft, daß unsre Reisenden lieber die glühende Sonnenhitze im Freien aufsuchten, und auf den freien Fleck vor der Hütte hinaustraten. Die letztere nahm fast den ganzen Gipfel des kleinen Hügels ein, der sich als ein rundes, buschiges Eiland aus den dunkelgrünen Fluthen des mächtigen Stromes erhebt und von den Eingebornen Urubúquára oder Tapuáma genannt wird. Von hier konnte der frei umherschweifende Blick den großen Wasserspiegel des Xingú in seiner ganzen Ausdehnung umfassen und dem Strome entgegen, zwischen ein paar dunkel bewaldeten Inseln hindurch, seinem Laufe

bis zu dem lichtblauen Höhenrücken folgen, der den Horizont begrenzte. Beide hohe, waldige Ufer, die man hier auf einmal übersieht, fassen den Fluß wie mit einem grünen Saum ein. Gerade vorwärts, in der Mitte des Stromes, lag eine Gruppe von bebuchten Felsblöcken, hinter der man in weiter Ferne eine Linie von Sträuchern und Blöcken ahnte, die, nach dem linken Ufer zu, leichter sichtbar war und eine neue Stromschnelle andeutete. Blicke man näher hin, so bemerkte man, daß an dieser Stelle der Strom wieder einen, wenngleich nur sehr unmerklichen Bogen beschrieb, wodurch auch hier, auf dieselbe Art wie bei der gestrigen Stromschnelle unterhalb der Insel der Tacohapé'z, seine größere Breite entsteht. Schlug man den schmalen, dicht am Abhange hinlaufenden Pfad links um die Hütte ein, so erblickte man ihr gegenüber jene obenerwähnte lange Insel mit den schönen hohen Bäumen, die, indem sie eine, wenigstens 1000 Schritt breite Wasserfläche frei läßt, sich weit abwärts in der Richtung des Stromlaufes, und zwar so nahe dem rechten Ufer hinzieht, daß sie es größtentheils verdeckt.

Hinter der Hütte standen, da sie allein die große Zahl der braunen Gäste, die sich hier häufig einzufinden pflegt, wohl nicht zu fassen vermochte, ein paar leichte Ranchos. Unter dem einen dieser Palmdächer waren einige zahme Affen angebunden, die sich geschäftig hin und her bewegten, darunter auch ein paar plumpe Guaribas. — Während um die Hütte her einige dürstige Anpflanzungen wild wie

Unkraut wucherten, erhoben sich auf dem freien Platze vor derselben ein paar auf einander gelehnte, abgeschälte Stangen; ferner erblickte man hier mehrere zu Pfeilen bestimmte, gleich Gewehr-Pyramiden aufgesteckte Rohrbündel, und eine verfaulte Canoa, die unter den hohen Kräutern am Rande des Abhanges sichtbar wurde.

In die Hütte wieder eintretend, widmete der Prinz gleich links am Eingange einer Gruppe von zahmen Affen und Papageien seine besondere Aufmerksamkeit und musterte all' die schön gefiederten Vögel, von denen jedoch keiner bis jetzt das Talent der Rede entwickelte. Er erstand einen grünen Papagei mit einem breiten Halsringe von blauen und rothen Federn, der ihm seiner seltenen Farben wegen besonders gefiel. Die hübsche kleine Tochter des „Deserteurs“ fütterte die Thierchen mit großer Liebe und Sorgfalt.

Unter den schattigen Bäumen nahe dem Landungsplatze, wo sich die Schiffsleute und die braunen Freunde unsrer Reisenden schon bequem wiegten, ward das Mahl bereitet. Ein zahmer, hochbeiniger schwarzer Mutúm stolzirte ernst zwischen all' den fremdartigen Gästen einher.

Von einer kurzen Wasserfahrt zurückgekehrt, welche Prinz Adalbert mit dem Consul nach einem im Strome liegenden Felsblocke unternommen, und die ihnen Gelegenheit gegeben hatte, den schönen, mit einzelnen Uauassü-Palmen untermischten Hochwald des linken Ufers näher zu bewundern, fanden sie gegen Abend Alles oben vor der

Hütte versammelt. Es hatten sich eine Menge Gruppen gebildet, die sich lebhaft unterhielten. Die meisten der Indianer standen umher, nur einzelne saßen auf den kleinen Schämeln. Der Prinz setzte sich neben einen alten, recht dunkelbraunen Pagé, mit welchem er eine Unterhaltung durch den Dolmetscher, so gut es gehen wollte, anzuknüpfen versuchte, und siehe da, es gelang, das Gespräch auf den Krieg zu bringen. Der Zauberer ergriff dies Thema mit Leidenschaft, und um seinem Zuhörer einen vor kurzem erfolgten Ueberfall gegen die Taconhapéz recht klar zu machen, verwarf er selbst die Vermittelung des Dolmetschers, sprang auf und agirte den ganzen Hergang dem Prinzen mit solcher Klarheit vor, daß dieser durch einzelne ihm zugerante Worte des halbcivilisirten Drago- mans unterstützt, das Ganze schnell fassen konnte. Besonders groß war die Wirkung auf die braune Gruppe, die sich immer dichter umher drängte, als der Pagé vormachte, wie ein Taconhapé, von einem Pfeil in's Kreuz getroffen, mit großen Schmerzen zu Boden stürzte und verschied, während die übrigen Bewohner jener angegriffenen Maloca ihr Heil in der Flucht suchten. Zum Schluß rühmte er sich noch, daß sein Bruder einst von den großen Leuten, den Tapui-uassú, die weit den Kingú hinauf wohnen sollen, gefangen und dann aufgefressen worden sei.

Die letzten Strahlen der scheidenden Sonne hatten diese Scene erhellt, und bald gab die eintretende Dunkelheit das Zeichen, die Redes aus den Booten zu holen,

um sie unter einem der Ranchos zu schlingen, wozu der etwas merkliche Todtengeruch in der Hütte veranlaßte, dem nur wenige von der Gesellschaft Troß zu bieten gesonnen waren. Der Mond schien hell auf Wälder, Hütte und Strom herab; es ward still ringsum, — und der Schlaf fand sich ein. Herr Theremin, der über einem Grabhügel in der Hütte hing, riß, so wurde dem Prinzen erzählt, mit seiner Hangematte ab und fiel auf das Grab.

Der Verabredung gemäß ward am folgenden Morgen (9. December) um Hahnschrei geweckt; schnell waren die Redes zusammengeschnürt und in die Canoas gebracht, Thee und Farinha — das frugale Frühstück — eingenommen, und mit der aufgehenden Sonne stieß das kleine Bootgeschwader, durch die Uba des „Deserteurs“ vermehrt, ab, und ruderte der in der Ferne dumpf brausenden Caroeira entgegen. Nach einer kleinen Stunde war diese erreicht. In der Breite von fast einer Seemeile strömt der Kingú mit noch reißenderer Schnelligkeit, als in den bisherigen Stromschnellen, zwischen Felsplatten und abgerundeten Granitblöcken von noch bedeutenderer Größe, als alle früheren, hindurch, nachdem er kurz zuvor aus seiner nordöstlichen Richtung in eine nordnordöstliche, sein Bett durch die Biegung bis zu dieser großen Breite erweiternd, übergegangen ist.

Das Boot des Prinzen hatte sich, gleich dem Martinho's, näher dem linken Ufer gehalten; denn so reißend die Strömung in der Mitte der Caroeiras ist, so nimmt

sie doch gegen die Seiten hin merklich ab, ja nicht selten verwandelt sie sich sogar in eine Art Gegenströmung. Dagegen hielt sich die *Uzá* des *Padre*, welche zurückgeblieben war, zu sehr nach der Mitte, wurde breit gefaßt und hatte große Mühe, sich, durch *Martinho's* Winke wieder in's rechte Fahrwasser gebracht, stromauf zu arbeiten. — Schön war der Rückblick stromabwärts auf die ansteigenden Wälder hinter der *Casa do Martinho* und auf die waldige Hügelkette, die den Lauf des *Kingú* zu beenden schien und sich in den Baumwipfeln der kleinen Inseln verlor, die dicht unterhalb der *Caxoeira* nach dem rechten Ufer zu liegen. Den Vordergrund bildeten die großen Granitblöcke, zwischen denen der schäumende Strom sich hindurchdrängte, belebt durch das Boot des *Padre*, welches, dagegen ankämpfend, fast emporgehoben wurde durch die vereinten Anstrengungen all' der braunen Begleiter, von denen jeder Einzelne sich als ein Bild von Kraft und Stärke darstellte. Auch *Graf Oriolla* und *Padre Torquato* waren keine müßigen Zuschauer, sondern arbeiteten, oft bis an die Brust im Wasser stehend, tüchtig mit. — Endlich siegte die vereinte Kraft. Indes selbst oberhalb der eigentlichen größten Stärke der *Caxoeira* mußte man lange noch gegen die heftige Stromschnelle ankämpfen.

„Noch bleibt,“ bemerkt *Prinz Adalbert* in seinem Tagebuche, „eine seltsame Erscheinung zu erwähnen, die sich mir gestern schon, ehe wir die Hütte des *Martinho* erreichten, aufdrängte, und die sich hier erneute. Mitten

in der Stromschnelle schien es mir nämlich, als stünde unser Boot auf einem hohen Scheidepunkt, von wo sich der Spiegel des Kingú etwas, und zwar allmählig, sowohl stromabwärts als stromaufwärts, senkte. Gestern dagegen fand diese Erscheinung nur statt, wenn man stromaufwärts blickte. Wodurch diese Täuschung entstand, ist mir ein Räthsel; doch war sie mir höchst auffallend."

Immer noch zeigten sich einzelne Granitblöcke in dem reisenden Strome, zwischen denen hie und da Gesträuch aus dem Wasser emporwuchs. Da sah der Prinz plötzlich Senhor Roxa's Boot, das einige hundert Schritt vor dem seinigen ruderte, aus seinem bisherigen Cours links abbiegen, zwischen einige Granitplatten hinein, die, zum Theil mit solchem leichten Gesträuch überwachsen, eine kleine Stelle stillen Wassers einfaßten, das sie gegen die umgebende Strömung abzdämmen und zu schützen schienen. — Es wurden Zeichen gegeben, die Boote folgten — Da vernahm man den Ruf: „Jacaré!“ Nun lief man in die kleine Skären-Bucht hinein und unsre Reisenden starrten das stille schwarzgrüne Wasser an, die Flinten zur Hand haltend, während die Indianer ihre Bogen spannten und die Pfeile auflegten. Die zuerst Angelangten behaupteten, sie hätten ein Krokodil von den Felsplatten hier in's Wasser gleiten sehen. Also da gewesen mußte es sein, es fragte sich nur, ob es noch da sei. — Man durchkreuzte daher den kleinen Raum, während die Bewaffneten sich vorwärts in die Spitze der schwankenden Boote drängten, um wo möglich den besten Platz zu

gewinnen. Nach wenig Augenblicken hatten die Indianer das Thier entdeckt: man sah ihren Augen an, daß sie es aufgefunden; dagegen war es dem Prinzen und seinen Gefährten, dem Blick der Eingebornen in die dunkle Fluth folgend, durchaus unmöglich, irgend Etwas zu bemerken. Bald aber drang ein starker Moschus-Geruch in ihre Nasen, der bekannte sichere Verräther dieser großen Amphibien, während ein braungrauer Staub im Wasser aufgeregt wurde und es trübte. — Da piffen ein paar Pfeile und schwirrten in's Wasser hinein, worin sie im Nu verschwanden; einen Augenblick darauf aber tauchten ihre befederten Enden wieder aus der trüben Fluth fast senkrecht empor: ein Zeichen, daß sie in dem Thiere steckten; allein wahrscheinlich durch eine wälzende Seitenbewegung desselben verschwanden sie wieder. Endlich klärte sich das Wasser auf, die Sonne schien hinein, und nun glaubte auch der Prinz einen gelblichweißen Bauch auf dem Grunde zu sehn, und drückte los. — Schon eine Weile zuvor hatte sich die Ubá des geistlichen Herrn hinzugesellt. Der Padre, welcher einen Bogen ergriff, schoß, sich an Graf Oriolla vorbeidrängend, mit indianischer Gewandtheit und Sicherheit seinen Pfeil ab, mit dem das verwundete Krokodil sogleich fast bis an die Oberfläche emporkam. Die Pfeile im Rücken des Krokodils zeigten den Weg, und die Canoas folgten instinktmäßig der bezeichneten Richtung. Der Schuß des Prinzen hatte gefehlt, und ein zweiter war nicht schnell genug zur Hand; da bot Graf Oriolla seine geladene

Doppelflinte an. Gleich darauf tauchte das Krokodil plötzlich mit dem ganzen Haupte dicht neben dem Boote des Prinzen auf, was diesem das Glück verschaffte, ihm mit einem Schuß gerade in den Kopf den Rest zu geben. Als man das „Ungeheuer“ in's Boot zog, fand es sich, daß es nur etwa fünf Fuß lang war, also nur zu den Jacarétingas, der kleinen Gattung Krokodile mit weiche- und dünneren Bauch- und Rücken-Schildern gehörte, die allein bis in diese oberen Gegenden des Kingú gelangen, während die großen Krokodile, die Jacaré-uassú's, nur im Amazonas selbst zu finden sein sollen. — Das arme Thier zuckte noch im Boote, da bekanntlich alle Amphibien ein sehr zähes Leben haben.

Der Strom behielt, als nach beendeter Jagd die Reise bei brennender Sonnenhitze fortgesetzt wurde, seinen Charakter bei; dagegen traten die Uanassú-Palmen mit ihren Straußenbüschen in größerer Zahl an den Ufern hervor. Mittag' war vorüber, als man die nächste Maloca erreichte. Piuntéua (Piumtéua) ist ein kleines, nur durch einen schmalen Flußarm von den ansteigenden Wäldern des rechten Kingú-Ufers getrenntes Eiland; wenigstens schien der nächste waldige Hügel keine Insel mehr zu sein. Doch ist's hier immer schwer zu erkennen, was noch eigentliche Terra firma ist und was nicht. Sogar die Indianer aus Souzel vermochten in den meisten Fällen darüber keinen Aufschluß zu geben.

Am linken Ufer traten zwei waldige Hügelreihen, die

in ihrer Wurzel zusammenhängen, bis dicht an den Strom heran. Die Insel säumte niederes Buschwerk, mit einzelnen Cactusstangen untermischt; seit lange die ersten, die man sah, unter denen die nackten Felsplatten, vom Strom bespült, zum Vorschein kamen. Ueber seinen Spiegel waren einzelne Granitbrocken ausgestreut, die ebenfalls, mit niederen Sträuchern bewachsen, in dem schmalen Canale nach dem Lande zu aus dem Wasser hervortraten. Hart am steinigen Ufer Piuntéua's wölbten sich zwei kleine Ranchos über zwei sich in ihren Hangematten wiegenden braunen Familien, die sich mit allem indianischen Comfort, d. h. mit den wenigen Dingen umgeben hatten, die den bescheidenen Anforderungen dieser Naturmenschen genügen. Calebassen jeder Größe und Mandioca-Körbe standen am Boden, und oben, dicht unter dem Palmendach, waren die Waffen aufgereiht. Niedere Büsche beschatteten die Ranchos, und einige schwere Granitblöcke trennten sie von einander. Am Flusse lagen ein paar Canoas, neben welche sich sehr bald, die unsrer Reisenden legten.

Nur einen Augenblick ließen sich die guten Leute durch die fremde Gesellschaft aus ihrer Ruhe stören, indem sie dieselbe sehr freundlich empfingen, dann aber fuhren sie sogleich fort, sich in ihren Hangematten zu wiegen. Der Padre setzte sich zu ihnen in eine Rede und suchte sie vertraulich zu machen, um für spätere Zeiten vorzuarbeiten. Der Prinz und die Uebrigen mischten sich ebenfalls unter sie und betrachteten ihre Geräthschaften und Waffen, von

denen man Einiges durch Kauf an sich brachte. Seine Königliche Hoheit z. B. handelte von einem dieser Turúnas eine Pfeife ein, die aus dem Knochen seines erschlagenen Feindes, eines Curinája, gefertigt war, sowie auch ein paar kleine Ruder, mit denen die nackten Indianerknaben spielten.

Ueber einen Granitblock links von den Ranchos, dicht an dem engen, sich durch die Felsen windenden Pfade, der um die Insel nach einer im Bau begriffenen größeren Hütte führte, lag ein Unzenfell ausgebreitet. Es war noch warm und geschmeidig, und die Blutsflecken daran noch sichtbar. Als man später auf der Rückkehr Piuntéua wieder berührte, erzählte der Häuptling dieser Maloca, daß er jenen Tiger am heutigen Morgen vom nahen Ufer nach seiner kleinen Insel hinüberschwimmen gesehen, und daß er ihn auf halbem Wege dahin mit seinen Pfeilen im Wasser getödtet habe. Nach der Haut zu urtheilen, konnte die Unze nicht zu den größten gehört haben.

Dies reisende Thier brachte dem Prinzen jetzt erst sein riesiges Krokodil wieder in's Gedächtniß, das er dem Neger ganz besonders auf die Seele gebunden hatte, in der Hoffnung, diese 5 Fuß lange Trophäe in Berlin einst neben der sechzehnfüßigen Riesenschlange als „würdigen Pendant“ paradiren zu lassen. — Aber o Entsetzen! der Prinz sah seine braunen Begleiter, den Unmenschen von Neger an der Spitze, um ein hellloberndes Feuer sitzen, welches dermaßen nach Moschus duftete, daß er sogleich das kochende

weiße Fleisch für Stücke seines Unthiers erkannt haben würde, selbst wenn die zerschnittenen und zertretenen Schilder und Schaalen am Boden es nicht verrathen hätten! Daneben waren mehrere Indianerinnen beschäftigt, einen gelben Bananen-Brei umzurühren, den sie für ihre Stammgenossen bereiteten und den die fremde Dienerschaft mit den gastfreien Surúnas theilen durfte. Graf Bismarck kostete das Krokodil, schien aber nicht sehr erbaut davon; besonders war ihm der Geruch widerlich. Der Doktor fand es dagegen vortrefflich, denn es erinnerte ihn, wie Prinz Adalbert bemerkt, an die schönen Tage unter seinen lieben Botocuden.

Zwei Uhr Nachmittags war vorbei, als man Piuntéua hinter sich hatte. Aus dem kleinen flachen Felsen-Eilande stieg ein hohes, im herrlichsten Grün prangendes Wäldchen empor, über welches eine Uauassú-Palme ihr stolzes Federhaupt eifersüchtig neben einem andern hohen Baume erhob, der seine leicht belaubten Aeste fächerförmig gegen den blauen Himmel ausstreckte.

In der Mitte der Esquadrilla bot besonders das Boot des Padre einen eigenthümlich anziehenden Anblick dar. Der Mann an der Spitze der Ubá, mit den grünen Papageienfedern im Haar, arbeitete mit erneuter Kraft; denn hinter ihm, auf seine Stange gestützt, stand sein neuer, brauner Gefährte, ein junger, schlanker Indianer mit einer weißen Feder hinter dem Ohr, dem man die kindische Freude an der wunderbaren Wasserfahrt ansah, bereit die

Anstrengung zu theilen, während Graf Oriolla und Padre Torquato abwechselnd dem großen indianischen Kriegs- und Jagdhorn, das sie eben in der Maloca erstanden hatten, dumpfe Töne entlockten. —

Gegen die reißende Strömung ankämpfend, die heute, nach des Prinzen Schätzung, nicht mehr als durchschnittlich etwa 1 Knoten zu machen gestattete, erreichte man erst um drei Uhr Nachmittags die nahe Coxoira Passai, die sich dem Weiterkommen mächtig entgegenstemmte. Die Boote konnten sich nur seitwärts in einem aus dem Wasser auftauchenden dichten Gebüsch sehr langsam fortarbeiten; ja die Stromschnelle und die alle Aussicht benehmenden Büsche wollten gar nicht aufhören. Endlich, als eben die Sonne ihre glühenden Strahlen herabsendete, ward an dem sandigen Strande eines etwas vorspringenden Landes angelegt, das man zuerst für eine Insel hielt, welches dann aber als die Terra firma des rechten Kingú-Ufers erschien. Die Indianer aus Souzel bezeichneten es mit dem Namen „Ponta“ (die Spitze).

Während die Feuer angemacht wurden, hatten die Reisenden ihren Scherz mit dem jungen Indianer, der die Feder hinter dem Ohr trug und, aus dem Innern herkommend, in ihnen die ersten weißen Leute zu sehen bekam. Auch er war ein Surúna. Graf Oriolla gab ihm sein geladenes Gewehr, um es abzuschießen; allein kein Zureden half: so fürchtete er sich davor; denn der Knall hatte ihn völlig scheu gemacht. Dagegen ging er sehr vergnügt auf

den Vorschlag ein, mit seinen europäischen Reisegenossen zu tanzen. Diese faßten ihn der Reihe nach unter und ahmten, so gut es gehen wollte, die Schritte nach, die sie beim Tanzfest zu Tabaguára den indianischen Damen abgesehen hatten. Dabei wollte sich der Zurúna fast zu Tode lachen; er war ganz außer sich vor Vergnügen, und sang sogar mit der übrigen Gesellschaft, ihre unartikulirten Gesänge unterstützend. Man versuchte nun durch den Dolmetscher aus ihm herauszubekommen, von wo er eigentlich her sei. Statt aller Antwort zeigte er auf die mittlerweile aufgegangene Mondscheibe, und beschrieb mit den Armen, während der ganze Körper dieser Bewegung folgte, acht deutlich zu unterscheidende Kreise, vermuthlich um anzuzeigen, daß er acht Monate zur Reise nach seiner Heimath brauche. — Da er ein außerordentliches Interesse für all' die Sachen seiner fremden Gefährten zeigte, und durch sein neugieriges Befühlen darauf schließen ließ, daß er gar zu gern einige dieser merkwürdigen und seltenen Stücke besitzen möchte, so gab man ihm ein Messer und Herr Theremin ein Hemde. Nun war er glücklich, zog das Hemde an, und konnte gar nicht aufhören, daran herabzusehen. Vor allem aber reizte des Prinzen blaue Tuchjacke seine Neugier; auch gewährte es ihm kein geringes Vergnügen, als der hohe Herr dieselbe anzog und sie mehrmals auf- und zuknöpfte, um ihn gleichfalls mit dieser sinnreichen Erfindung bekannt zu machen.

Ein gerösteter Mutúm harrte indeß der Hungrigen,

und wurde mit vielem Appetit verspeist, obgleich die Mosquitos, welche bisher wenig fühlbar gewesen waren, sich heute Abend auf eine äußerst unangenehme Art anfangen bemerkbar zu machen. Kaum aber war das Souper beendet, als sich die Mücken, und zwar eine sehr kleine Art derselben, die man Carapaná nennt, dieselbe Gattung, die, wie der Consul erzählte, so häufig die herrlichen Parthien der Tijuca heimsuchen soll, summend auf das Häuflein der Unglücklichen niederließen und dermaßen auf sie einstachen, daß sie vor Zucken wie rasend umherliefen! Einige von der Gesellschaft stürzten sich aus Verzweiflung in den Kingú, in der Hoffnung, ihnen zu entgehen, während Prinz Adalbert über eine Kampfer-Flasche, die man als Gegenmittel wohlweislich mitgenommen hatte, herfiel, um sich mit dem Inhalte derselben einzureiben; beide Mittel halfen ein paar Minuten lang, dann ging das Zucken aber noch toller an, als vorher! — Endlich jedoch, nach vielem Umhertrippeln, Springen und Laufen, siegte die Müdigkeit, und, eine brennende Holzklobe in der Hand, die man nach Indianer-Art beständig hin- und herschüttelte, schlug man den Weg in's nahe Dickicht ein, wo zwei verfallene Ranchos die Gesellschaft für diese Nacht aufnehmen sollten. Die Redes wurden geschlungen; man legte sich hinein und schloß die Augen — allein der Schlaf wollte nicht kommen. Statt dessen wälzten sich die Schlummerlosen herum, daß die Pfähle der Ranchos krachten und die Fußspitzen und Ellenbogen sich unwillkürlich Bahn brachen durch die engen

Maschen der Bastmatten, fuhren oft, wie von der Tarantel gestochen, in die Höhe, und hatten dann, sich gegen das Herausfallen tapfer wehrend, alle Mühe, das verlorne Gleichgewicht in ihrem schwingenden Lager wiederherzustellen. Jetzt aber glaubten sie, ein unfehlbares Mittel für die Sicherung ihrer Nachtruhe entdeckt zu haben: der Poncho mußte mehr um die Füße gewickelt werden, dann war dem lästigen Feinde alle Möglichkeit benommen, wenigstens von dieser Seite, anzugreifen. Man sprang daher eiligst aus den Hangematten, um sich auf die neue Manier wieder hineinzulegen. Doch — auch damit war nichts gebessert, denn nun schienen sich die lieben Thierchen ein Fest daraus machen zu wollen, die Nacht auf den Gesichtern zu durchschwelgen!

Zu dieser traurigen Ueberzeugung gesellte sich für den armen Consul noch eine andere, nicht minder niederschlagende Entdeckung, indem er jetzt erst in der rabenschwarzen Nacht gewahr wurde, daß an dem Pfahl gerade über seinem Haupte ein Ameisennest hing, dessen Bewohner ihm von Zeit zu Zeit auf die Nase fielen, was für ihn noch eine neue Zerstreung herbeiführte, die ihn am Einschlafen hinderte. Uergerlich sprang er aus der Hangematte und eilte, um der unangenehmen Nachbarschaft zu entrinnen, am Feuer Schutz zu suchen. Der Prinz folgte seinem Beispiel, da die Mosquitos schon durch den Poncho hindurch bis auf die Haut stachen und, trotz aller angewandten Vor-

sichtsmaßregeln, dennoch ihren Weg in die Stiefeln und Beinkleider hineingefunden hatten.

Mit dem zusammengerossten Poncho bepackt, die Hände vor's Gesicht haltend, brach Prinz Adalbert aus dem finstern Dickicht hervor und trat an das matt lodernde Feuer, an welchem Graf Oriolla, in seinen „Mosquiteiro“ (ein Stück feiner Gaze) völlig eingehüllt und noch umwickelt mit seinem Poncho, wirklich zu schlafen schien. Das waren also gute Aussichten auf einige Ruhe! Gleichwohl suchte Herr Theremin nach kurzer Frist den Rancho wieder auf, und nun blieb bei dem Prinzen nur noch der neue Freund aus dem Innern, welcher, bekleidet mit seinem weißen Hemde, von Glück strahlte. Er half dem hohen Herrn trockne Zweige holen, um ein stärkeres Feuer anzufachen, das die Landplage vertreiben helfen sollte. Abwechselnd den Kopf und die Füße bis dicht an die Gluth legend, fühlte der Prinz in der That auch einige Erleichterung, und verfiel endlich, trotz der auf dem Sande herumkriechenden Bixos (Sandflöhe), die sich hier auf der Praha noch den lustigen Feinden zugesellten, in einen kurzen Schlaf. — Doch bald erwachte er wieder, und verspürte an dem noch heftigeren Zucken, daß während seines Schlafs die Carapanás nicht unthätig geblieben waren. Auch Graf Oriolla war jetzt trotz Poncho und Mosquiteiro nicht mehr sicher vor ihnen; außerdem hatten sich noch einige von den Reisegefährten aus dem Rancho um das Feuer

gelagert: ein Beweis, daß es ebenfalls im Gebüsch noch immer nicht geheuer war.

Die Dienerschaft brachte diese Nacht nicht weit davon auf dem Strande zu; die Leute lagen in eine Gruppe zusammengekauert und hatten das bewußte Segel vom Growler über sich gedeckt. Es schien ein scheußlicher grauer Klumpen auf dem Sande, in dem es sich von Zeit zu Zeit regte. — Ueber den Häuptern unsrer Reisenden zog indessen abwechselnd weißes und dunkles Gewölk an der klaren Mondscheibe vorüber. Plötzlich fielen Regentropfen. Man tappte eiligst nach dem Rancho und schlüpfte in die Redes. Die Mosquitos ließen ein klein wenig nach, der Regen dagegen goß strömweis herab; die Diener drängten sich unter der schaukelnden Bedachung ihrer Herren zusammen, und die letzteren schliefen ein.

Es war eben Tag geworden, als unsre Reisenden die Ranchos verließen, und, bepackt mit ihren Habseligkeiten, auf den sandigen Strand hinaustraten, um das gemeinsame Frühstück einzunehmen. Schwarze Wolken hingen über ihrem Haupte, und ein feiner Regen fiel herab. Die Mosquitos schienen ebenfalls ausgeschlafen zu haben, denn sie waren thätiger als je. — Der Regen wurde heftiger; das war ein gutes Zeichen. Man wartete ein wenig mit der Einschiffung, und die schöne, alte Wahrheit bestätigte sich wieder: „auf Regen folgt Sonnenschein!“

Um 6½ Uhr Morgens (10. December) wurde die Fahrt stromaufwärts fortgesetzt. Rundliche Hügel traten

zu beiden Seiten an den Kingú heran, und ließen die Ufer ahnen, während sonst häufig unzählige flache Inseln durch ihre hohen Baumgruppen die Aussicht benahmen, oder anderseits, indem man sich durch jenes aus dem Flusse hervorragende Gestrüpp und Buschwerk nur mit Mühe hindurcharbeitete, fast alle Umsicht verloren ging. Dieses Durcharbeiten nun war gerade heute nicht eben angenehm; denn wenn die nassen Büsche gestreift wurden, so schüttelten sie sich, und die an Indianer-Pfeilen künstlich in der Canoa zum Trocknen aufgestellte Wäsche, die bereits von der Tropensonne durchglüht war, wurde von neuem durchnäßt. Dafür aber wurde man einigermaßen entschädigt durch die, den Pflaumen der Farbe und den Kirschen der Form nach ähnlichen Früchte, welche die Fahrenden leicht mit der Hand von jenen Büschen abstreifen konnten, und die zwar bitter schmeckten, doch der Abwechslung wegen den Appetit reizten.

Heute nun sollte man wieder zu einer Juruína-Wohnung, und zwar zu der Hütte des Carlos, an der Mündung des Iriri (Guiriri) kommen, wo man, auf Grund der Aussagen Martinho's, endlich Auskunft über eine große Indianer-Ansiedelung in der dortigen Gegend zu erlangen hoffte, von der schon in Souza's die Rede gewesen war, und die sich unsre Gesellschaft als Endziel ihrer Reise gesetzt hatte. Daher war es wohl sehr natürlich, daß der Prinz den indianischen Jäger, der die Ubá Seiner Königlichen Hoheit steuerte, heut schon in aller Frühe nach der Mündung des genannten Flusses fragte. Der Indianer

zeigte zurück nach N. W. auf das waldbige linke Ufer, indem er sagte, dort, hinter ihnen, fielen der Triri in den Xingú, seine Mündung sei aber durch die vielen Inseln gegenwärtig dem Blick entzogen. Später stellte es sich jedoch heraus, daß diese Angabe einigermaßen zweifelhaft war, da die guten Leute, wie man sich vorstellen kann, selbst nie eine klare Idee von der Geographie des Landes haben, die ihnen überdies völlig gleichgültig zu sein scheint. Ueberdies, bemerkt Prinz Adalbert, hält es schwer, bei ihrer völligen Sorglosigkeit aus diesen stets heiteren Menschen irgend etwas herauszubringen; was um so unangenehmer ist, als man ihrer Leitung bei den Reisen in diesen unbekanntem Gegenden gänzlich überlassen ist, und sie, wie früher schon erwähnt, von zwei für uns Europäer so wichtigen Dingen, von Raum und Zeit, gar keinen Begriff haben. — Will man die Indianer bei gutem Muth erhalten, pflegte Padre Torquato zu sagen, so muß man sie ruhig gewähren lassen, sie nie antreiben. Dann arbeiten sie gern und willig, und gerade soviel als sie können. Wollen sie jedoch ruhen, so muß man ihnen nie hineinreden; man lasse sie nur gewähren, wenn sie Halt machen oder ihr Nachtlager aufschlagen wollen, und nie werden sie diese Freiheit mißbrauchen. — Unsrer Reisenden, die diesen guten Rath befolgten, fanden des Padre Ansicht völlig bestätigt.

Unterdessen hatten sie sich allmählig dem linken Ufer mehr genähert, als man ihnen auf einem flachen Fels-

inselchen die gelbliche runde Hütte des Carlos zeigte. Von Westen her fällt hier ein 4 — 500 Schritt breites Wasser in den Kingú, das im Süden von einer Hügelkette begleitet wird, welche mit dem prachtvollsten Urwald, zwischen dem sich eine große Menge schöner Palmen bemerkbar macht, bewachsen ist, und die, mit sanfter Wölbung gegen Ost abfallend, in einer Spitze endet, welche jenes Wasser von dem, den fernem dunklen Wäldern im Süden entströmenden Hauptstrom des Kingú trennt. Das nördliche Ufer des Nebenarms scheint nahe der Mündung aus waldigen und buschigen Inseln zu bestehen, die, mit dem Eilande der „Casa do Carlos“ endigend, ebenso weit wie jenes hohe waldige Vorgebirge in den Hauptstrom des Kingú vorgreifen. Der Prinz hielt gleich anfangs dafür, daß jenes Wasser mit der Mündung des Triri zusammenhängen müsse; indeß gehörten mehrere Stunden dazu, bis endlich von den Indianern, nach vielem Hin- und Herschwancken, bestimmt zugestanden wurde, daß es ein Arm des Kingú sei, in den sich kurz zuvor der genannte Fluß ergösse, was sie ab und zu schon früher bestätigt hatten.

Das Boot des Prinzen, welches den andern vorausgeeilt war, weil der indianische Bootse den hohen Herrn anmelden sollte, legte zuerst am steinigen Ufer des Inselchens an, das auf den ersten Blick von seinen Bewohnern verlassen schien. Doch als das Auge über Insel und Strom hinschweifte, entdeckte es eine Ubá, die, vom rechten Ufer herüberkommend und nach dem Landungsplatz der

Maloca steuernd, den Kingú in schräger Richtung hinabglitt. Als sie sich näherte, unterschied man darin mehrere Indianerinnen mit kleinen Kindern, eine Menge zahmer Affen und einige Hunde; vorn im Boote standen ein paar schlanke größere Knaben, mit Pfeil und Bogen bewaffnet, während ein schön gebauter Indianer an der Spitze, durch ein paar rudende Frauen unterstützt, die Stange führte. — Die Indianerinnen sprangen eiligst an's Land und flohen scheu nach der Hütte. Hierauf kamen einige Männer, die sich mittlerweile eingefunden hatten, zu den Fremden herab an's Ufer und begrüßten sie freundlich, während nun auch die übrigen Boote unsrer Reisegesellschaft anlangten.

Von diesen Leuten erfuhr man, daß jene große Niederlassung am Iriri gar nicht mehr existire, und daß ihre Bewohner, die, einer spätern Nachricht zufolge, keine Surúnas, sondern Tacohapéz gewesen sein sollen, wahrscheinlich weiter nach dem Innern gezogen seien. Dagegen erzählte man, daß, wenn die Reisenden den Kingú aufwärts gingen, sie in kurzer Zeit eine größere Maloca der Surúnas erreichen würden, wo sich nur ungetaufte Indianer befänden, die mit den Weißen in gar keinem Verkehr mehr ständen.

Die Gesellschaft setzte daher zur Verfolgung dieses neuen Zieles, gleich nachdem ihre Leute abgeessen hatten und für sie selbst die Fische gekocht waren, welche sie, mit Farinha und Wasser gemengt, unterwegs in den Booten verzehren wollte, ihre Reise stromaufwärts fort.

Carlos, ein schöner, schlanker Indianer, mit blauen Perlenchnüren um den Hals, schloß sich den Reisenden an und stand, die Stange gleich einer leichten Lanze handhabend, vorn in des Consuls und Doktors Boot. Die fröhliche Esquadrilla durchschnitt die Mündung jenes breiten Armes, in den der Triri sich ergießen soll, und ruderte an der östlichen Spitze jener oben beschriebenen waldbigen, niedern Serra vorüber, die bald im Rücken lag.

Der Hauptstrom des Kingú nimmt von hier aus einen durchaus veränderten Charakter an. Die Granitblöcke im Flusse werden mächtiger; die bisher kaum über den Wasserspiegel sich erhebenden, ja zum Theil überschwemmten Inseln steigen gleich unzähligen abgerundeten Hügeln aus dem Flusse empor, mit Buschwerk, Laubholz und schönen Palmen auf's üppigste überwachsen, während die häufig an ihrem Saum vorkommenden „Prayas“ auf lockeren Boden schließen lassen. Am sandigen Strande eines dieser Eilande gewahrten die Jagdlustigen zu ihrer Freude eine ganz frische Tapir-Spur, die auf ein mächtiges Thier deutete.

Eingeengt zwischen diesen hohen Inseln und den Hügeln, welche an seine Ufer herantreten, strömt der mächtige Kingú dahin, sich in unzählige Arme, gleich ebenso vielen reißenden Waldbächen, theilend, und sich tosend wie ein Bergwasser über Gerölle, Granitblöcke und Felsplatten fortwälzend. Bei Durchschiffung dieses Labyrinths ging alle Uebersicht verloren; nur hie und da genoß man einen

ebenso flüchtigen als entzückenden Durchblick auf die von den glühenden Strahlen der Abendsonne vergoldete Serra do Iriri, die von der üppigen Vegetation der zur Seite ansteigenden Inseln gleichsam in einen smaragdgrünen Rahmen gefaßt erschien. Indessen wurde die Gesellschaft durch die beständig wiederkehrenden Strudel und Stromschnellen häufig genöthigt, aus der *Uba* zu springen, die nur mit größter Kraftanstrengung von Seiten der im Wasser stehenden Mannschaft fortgestoßen werden konnte. Dabei sprangen denn unsre Reisenden, mit ihren wichtigsten Habseligkeiten bepackt, ohne Weg und Steg von einem glatten, spitzen Block zum andern, bis sich wieder eine Gelegenheit zum Einsteigen fand. — Endlich konnten sie klarer vor sich sehen: eine Stromenge schien sich zu öffnen; es war jedoch nur der eine Hauptarm des Flusses, in welchen sie hineinfuhren, zwischen der dunklen, waldigen Serra do Castanhal, die, in einer Höhe von 800 bis 1000 Fuß, dicht an das linke Ufer herantrat, und einer hohen Waldinsel im Strome, die man anfangs für das rechte Ufer gehalten hatte.

Mit wenigen Ruderschlägen war die Stromenge zurückgelegt, und nun lief man in ein breites Becken ein, über welches wieder viele jener osterwähnten flachen, mit Büschen bewachsenen Felsinseln ausgestreut waren. Unter denselben, und zwar unfern des linken Ufers, doch soweit davon ab, daß man den flach geschwungenen Bogen der von einzelnen Bäumen überragten Contur der Serra und

ihren sich bis an den Fluß herabsenkenden Fuß frei übersehen kann, liegt die kleine Insel Castanhal, die um 4½ Uhr Nachmittags erreicht wurde. Die Boote liefen in einen kleinen von Buschwerk eingefassten Hafen ein. Denselben umgiebt ein flacher, abgerundeter Sandrücken, auf dem sich, zwischen einigen rohen Anpflanzungen und Sträuchern, vier Hütten erheben, bei deren Bewohnern unsre Gesellschaft eine gastliche Aufnahme fand. Besonders freundlich und vorsorglich bezeugte sich die ältliche Gattin des Häuptlings, eine aus Souzel gebürtige Frau indianischer Abstammung, die ihrem Manne, der sie auf einer seiner Handelsreisen kennen gelernt hatte, in die Wildniß gefolgt war. Sie schien sich sehr zu freuen, die Leute von Souzel wiederzusehen, während der Padre ihre Bekanntschaft benutzte, sich über die Verhältnisse des Landes aufzuklären, was ihm um so leichter wurde, da sie sogar gebrochen portugiesisch redete. — Die Sonne ging schön unter, und der Mond schien bereits hell, als man sich zur Ruhe begab.

Diejenigen, welche die freie Luft dem dumpfigen Aufenthalt in der Hütte vorgezogen hatten, wurden kurz vor Tagesanbruch durch einen sanft rieselnden Regen aus ihren Hangematten aufgestört. Als aber der Regen allmählig aufhörte, begannen unsre Reisenden Feuer zum Kochen anzumachen, wobei sich ein alter Page zu ihnen gesellte, der einen Schämel aus der Hütte mitgebracht hatte; doch bevor er sich darauf setzte, blickte er zu dem schwarzen, immer

noch drohenden Regenhimmel hinauf, blies denselben aus voller Brust mehrmals an, und wagirte mit den weit ausgebreiteten, gen Himmel erhobenen Armen, die Fläche der Hände von sich abgewendet und mit dem feierlichsten Ernst den Regen beschwörend, in der Luft herum. Dann blickte er die Fremden triumphirend an, als wollte er sagen: „Nun könnt ihr sicher sein, daß kein Tropfen mehr herabkommen wird,“ hielt den feuchten Stuhl über das Feuer, und setzte sich endlich darauf, um in aller Ruhe seine Cigarre zu rauchen.

Es war 6¹/₄ Uhr Morgens (11. December), als man Castanhal, von den Indianern Muruxitéua genannt, verließ. Bald nach der Abfahrt, indem man sich allmählig den prächtigen, dichten Wäldern des rechten Ufers wieder näherte, begegnete man einer Ubá, die den Fluß hinabglitt. Eine schöne, junge, reich mit Perlen behangene Indianerin, von ihren ausgepukten Kindern umgeben, saß in der Canoa, die ein paar Männer stießen. Alle blickten die Reisenden verwundert an, und siehe da, das Boot wendete und arbeitete nun gar stromauf mit ihnen um die Wette. So war denn die Zahl der Ubás auf sieben gestiegen.

Ein paar Stunden später wurde an einer im Bau begriffenen Hütte — Jacuí — am rechten Ufer so lange Halt gemacht, bis der Reis gekocht war. Leider mußte jedoch von heute ab, um sich gegen alle Zufälligkeiten sicherzustellen, die Gesellschaft auf die halbe Reisportion gesetzt werden, da man schon jetzt überschlagen konnte, daß sich

die Abwesenheit von den „Fleischtöpfen“ der Sgarité über Erwarthen hinausziehen würde.

Inzwischen schaukelten die Europäer und die freundlichen Wilden sich friedlich neben einander in den Redes der dachlosen Hütte, die sich sehr malerisch ausnahm, während in großen, aus ausgehöhlten Baumstämmen gefertigten Trögen oder in kolossalen Calabassen ein gelbliches, nach des Padre Aussage giftiges Gebräu aus Mandioca am Boden stand. — Alle Geräthschaften, Waffen u. s. w. waren bereits an den Simsen umher aufgestellt. In der Mitte lagen ein paar umgehauene Stämme, auf denen die Dienerschaft der Reisenden ihr Mahl verzehrte, und im Hintergrunde, am offenen, freien Ende der Hütte, floß der dunkle Kingú vorüber, begrenzt durch die endlosen Wälder des andern Ufers.

Man hatte kaum eine Stunde gerastet, als wieder aufgebrochen wurde. Das Boot des Prinzen flog, wie gewöhnlich, trotz der brennenden Mittagshitze, pfeilschnell allen andern voran. Der Doktor, der schon vor Jacuí mit Graf Bismarck den Platz gewechselt hatte, spannte seinen großen Regenschirm aus, darunter Schutz gegen die Sonne zu suchen, was aber die armen Leute beim Rudern sehr genirte und dem Prinzen selbst eine Zeit lang alle Aussicht stromaufwärts benahm. Als er endlich auf allgemeines Begehren den Regenschirm wieder zumachte — und weit über eine Stunde hatte man ihm sein egoistisches Vergnügen gegönnt, — da lag die etwa 1000 Fuß hohe Serra

deutlich ausgebreitet. „Dort, an jenem walbigen Rücken,“ sagte der Jäger aus Souzel, „liegen die Malocas.“ Somit war denn endlich das Ziel der Reise in Sicht; — „bis an jene Berge,“ hieß es, „und nicht weiter!“

„Bis hieher,“ heißt es in dem Tagebuche Sr. Königlichen Hoheit, „hatten wir nur vorwärts geschaut, denn seit Pará waren wir in einem unaufhaltsamen, rastlosen Vorgehen geblieben; keinen Augenblick durfte mithin der Gedanke an die Rückkehr in unsrer Brust aufkommen und nichts unsern Eifer schwächen, immer tiefer in die Wälder zu dringen, immer höher dem Laufe des Stromes entgegenzugehen; — doch jetzt, in dem Moment, als jene Bergkette mit den ersehnten, obgleich noch nicht sichtbaren Malocas der gänzlich wilden Surúmas uns so plötzlich vor Augen trat, da fühlten wir, wie noch nie zuvor, was für eine süße Melodie in dem Worte Heimath liegt! So fern, so fern davon, mitten in den endlosen Wäldern Südamerika's, schien in diesem Augenblick, als wir zum ersten Male uns ungestört dem Gedanken an die Rückkehr hingeben durften, die trennende Klust auf einmal zu schwinden, ja es war uns, als könnten wir Europa schon mit Händen greifen! — Die geliebte azurblaue Fluth konnte der Gedanke wohl schnell überspringen; desto mächtiger aber stellte sich ihm der Begriff der Zeit entgegen. Die letzten Nachrichten aus Europa waren Monate alt, und Monde konnten vergehen bis zu den nächsten Briefen, deren Inhalt vielleicht auch schon lange nicht mehr wahr

war! Wie viel konnte sich da geändert haben! Im Geiste durchlief man alle jene, dem Herzen so theuren Orte jenseit des Oceans, die bei der großen Entfernung gleichsam zu Einem Punkte — Europa genannt — zusammenschmolzen — und wie nahe ist man sich oft in Europa, und doch wie fern! Das fühlt man erst recht über dem blauen Meere!“ —

Schon lange glitt man, Schatten suchend, unter den weit überhängenden Zweigen hin, welche die Bäume einer langen Insel links neben den Fahrenden wie ein niederes, dunkles Dach über dem Boote ausbreiteten, — da hörte man Hundegebell vor sich und Rauschen in den Zweigen — und gleich darauf traf man auf eine Canoa, die an einer Stelle vom Ufer abstieß, wo die niedergetretenen und abgehauenen Zweige darauf schließen ließen, daß hier eben eine Jagd beendet sein mußte. In der Spitze der Uba führte ein schlanker, schöner Knabe mit angeborener Geschicklichkeit und jugendlichem Feuereifer die riesige Stange. Seine feingebildeten, wohlproportionirten Glieder wurden angenehm gehoben durch schwarze Puffen um Schultern und Hüften, die auf die Haut gemalt waren, und schwarze Streifen, die an den Beinen herumliefen. Der Schweiß tropfte dem Knaben von der Stirn und glänzte in seinem langen schwarzen Haar, während er keinen Blick von dem herkulischen Manne verwendete, der, wie ein kastanienbrauner Löwe mit pechschwarzen Mähnen, am andern Ende des Bootes saß, es mit dem kleinen Ruder sicher und

gewandt lenkend. Sonderbar kontrastirten die edlen, freundlichen Züge des Alten mit jenem schwarzen Streifen, welcher sein Gesicht der Länge nach theilte. Zwischen Großvater und Enkel lagen, in der Mitte des Bootes, die Trophäen des Tages, das kolossale Haupt und die Schultern eines frisch zerschnittenen, noch blutenden Tapirs. Freudig zeigten Beide auf das Siegeszeichen hin, als unsre Reisenden neben ihnen fortruderten. Der alte Jäger schüttelte lächelnd das Haupt über den freudigen Stolz des Knaben, der kaum durch die heutige Tapirjagd zufrieden gestellt, schon durch seine festen Blicke die Fremden zur „Regatta“ herauszufordern schien! Den Tapir — „Tapiira,“ wie ihn der Alte nannte — hatte der Indianer heute Morgen am linken Ufer geschossen, und nachdem er jetzt noch die seitwärtsliegende Insel vergeblich abgesucht, wollte er zur Hütte zurückkehren.

Die Hunde drängten sich gierig an die Jagdbeute heran, beschnüffelten sie, und versuchten immer auf's neue, den „Schweiß“ des Tapir zu lecken. Reichte die feine Stimme des Knaben und ein gelegentlicher Schlag mit der Stange nicht hin, sie von ihrem frevelhaften Vorhaben abzubringen, so mußte der Alte sich in's Mittel legen; dann erst kauerten sie sich mißmüthig zusammen.

Doch sehr bald trennten sich, wie es schien, die Wege, denn die indianische Canoa steuerte schräg nach dem linken Ufer zu, während die Insel zur Linken ein Ende nahm und so dadurch ein flüchtiger Durchblick auf eine einzelne,

auf einem kleinen Eilande nahe dem rechten Ufer gelegene Indianer-Hütte gestattet war. Darauf kam wieder den Reisenden zur Linken eine ähnliche, lange Urwald-Insel, wie die vorige. — Seit Jacui traten auch die Sauari-Palmen wieder in Masse an den Ufern auf, und schon seit vielen Tagen sah man Bäume mit großen Schooten, welche theils an den Ufern standen, theils, namentlich weiter unterhalb, aus dem Flusse selbst als Büsche aufzuwachsen schienen.

Als nun das Ende der neuen Insel gleichfalls erreicht war, bog man links zwischen eine Menge Eilande hinein und kreuzte dann in den schmalen Canälen umher, ohne sich, da man versäumt hatte, nach dem Wege zu fragen, zurechtfinden zu können, bis endlich, um 4 Uhr Nachmittags, und zwar ganz unerwartet, die Boote bei einer jener Malocas, Piranhaquára (oder Piranhosucuar) genannt anlangten. — Drei Surúna-Hütten erhoben sich auf einem Sand-Inselchen, umgeben von verwilderten Anpflanzungen von Mandioca, Baumwolle, Bananen und Melancias (eine Art Wassermelonen), wie sie die Wilden um ihre Wohnungen anzulegen pflegen, und ohne alle Einzäunungen, ohne alle Ordnung durch einander aufwachsen lassen. Dem Landungsplatze gegenüber, von dem aus das Ufer sanft gegen die Hütte des Häuptlings ansteigt, liegt, nur durch einen schmalen Canal getrennt, ein anderes Eiland; ein mächtiger Baum ragt hier über eine dichtverschlungene grüne Wand von Lianen hervor, und streckt einen unge-

heuren Zweig, gleich einem Riesenarme, an dem es gleichsam wie ein Wasserfall von Schlangenspflanzen herabhängt, horizontal von sich. An beiden Enden des schmalen Canals, der unter der Maloca hinfließt, zeigen sich noch eine Menge ähnlicher buschiger Eilande.

Der Prinz und seine nächsten Reifegenossen verließen das Boot, und stiegen, in Begleitung ihres Steuermanns und Dolmetschers, im tiefen Sande zur Hütte hinauf, aus der ihnen die Turúnas, aber diesmal sämmtlich mit den Waffen in der Hand, entgegenkamen. Das Friedenszeichen ward jedoch freundlich von den Wilden beantwortet, obgleich das Erscheinen der weißen Gäste einen befremdenderen Eindruck auf sie zu machen schien, als auf diejenigen ihrer Stammgenossen, welche die Reisenden bisher besucht hatten. Dagegen erschienen diesen die Eingebornen zu Piranhaquára noch weit abenteuerlicher, da sie nach Art des Knaben sich zum Theil „spanisch“ angemalt hatten, oder doch wenigstens den Strich über's Gesicht und das rothe Herz über der Stirn trugen. Auch der mehr kriegerische Empfang gewährte einen größeren Reiz. Man führte die Fremden in die Hütte. Nach kurzem Verweilen traten sie aber durch den entgegengesetzten Ausgang in's Freie hinaus. Hier zeigten sich auch die zwei andern Hütten, welche in kleinen Abständen hinter der ersten, und zwar in einer Linie mit derselben lagen. Gleich hinter der Hütte des Häuptlings fand man den wohlbekannten zerschnittenen Tapir, den viele Indianerinnen neugierig umstanden; auch erkannte man bald

die glücklichen Jäger, Großvater und Enkel, unter dem Indianer-Haufen, zwischen dem ein lebendiger junger Tapir zutraulich umherging, oder vielmehr umhertrabte, indem er, ohne sich um seinen todtten Kameraden zu kümmern, mit der Nase auf der Erde zwischen den Kräutern nach Nahrung suchte.

Jetzt erst vernahm man den Raderschlag von der *Uba* des *Padre*, die, gefolgt von den übrigen Booten, eben um die Spitze der Insel bog. Man winkte den Freunden, um ihnen den Landungsplatz zu bezeichnen, und gleich darauf standen sie den Andern zur Seite. Nun stellte *Padre Torquato* die Gäste noch einmal förmlich vor. Zu diesem feierlichen Akt hatte der *Tuxáva* aus *Tavaquára* jenes festliche Kleid angelegt, das er der Güte seines geistlichen Beschützers verdankte, nämlich jene dunkelblaue, reich mit goldnen Treffen besetzte Bedienten-Libree, dunkelblaue Beinkleider mit einem breiten Goldstreifen, und dazu die blaue Treffenmütze. Das lange Haar, das er in einer dicken Wulst im Genick aufgebunden trug, gab ihm das Ansehen einer verkleideten Dame, während wiederum sein Untergestell etwas Affenähnliches hatte, indem aus den weiten Beinkleidern, die er mit beiden Händen hochhielt, um nicht darauf zu treten, seine dunkelbraunen nackten Füße hervorkamen.

Durch diesen fabelhaften Aufzug hoffte *Pater Torquato* seinem Schülzlinge, — der ja, wie man sich erinnern wird, nichts Geringeres war als ein Prätendent der

Tuxáva-Würde über alle Surúnas — bei seinem Volke das erwünschte Ansehen zu verschaffen. Man wird leicht begreifen, was für ein bedeutungsvoller Augenblick für den so ausgestaffirten Thronbewerber diese Vorstellung durch den Padre sein mußte! Dagegen waren alle jene, von einer feinen Politik eingegebenen Toilettenkünste nicht allein nicht im Stande, weder das Legitimitätsgefühl in der Brust der Surúnas zu ersticken, noch reichten sie hin, ihre Gleichgültigkeit zu überwinden. Sie blieben kalt, sahen ihn ohne das mindeste Zeichen von Interesse an und begrüßten ihn nicht anders, als sie die Fremden begrüßt hatten. Darauf hockte Jozé Antonio Bitancourt mit den Weibern in einer Ecke der Hütte nieder, um mit ihnen die Todtenklage anzustimmen: eine ächt indianische Beschäftigung, mit welcher seine betrefte Livree einen eigenthümlichen Kontrast bildete! Nach beendeter Ceremonie streifte er jedoch ein Kleidungsstück nach dem andern ab, denn ebenso sehr als dieser Anzug ihm zu gefallen schien, schien er ihn auch zu belästigen.

Unsere Reisenden durchstreiften unterdessen die drei Hütten und tauschten viele Waffen und Geräthschaften ein. Der Prinz erhandelte unter andern eine Bast-Perrücke, die der Besitzer einem seiner Feinde, einem Peapai oder Aripai, abgenommen hatte; dagegen war es ihm unmöglich, einen, allerdings schon etwas abgetragenen Federmantel zu erstehen, da der Eigenthümer dessen, ein Pagé, nach Souzel verreist war. Jene Perrücke und dieser Federmantel waren leider

die beiden einzigen Gegenstände dieser Art, die man unter den Turúnas antraf. Ebenso hätte Seine Königliche Hoheit den kleinen Tapir gern gekauft, um ihn für den zoologischen Garten mit nach Berlin zu nehmen; doch war er leider schon in den Besitz des Padre Torquato übergegangen, der ihn für einen seiner Freunde erworben hatte.

Heut Abend sollte wiederum ein improvisirtes Tanzfest stattfinden; doch stand noch früher ein großartiges Souper bevor. Graf Oriolla hatte nämlich auf der Fahrt von Jacui hierher einen wundervollen, hellblau und gelben Arára erlegt, und zwar war dies der erste Vogel dieser Gattung, der von Einem der Gesellschaft heruntergeschossen wurde, obschon bereits an hundert Schüsse vielleicht auf diese sonst so schußfeste und wegen ihres hohen Fluges fast unerreichbare Vogelgattung nutzlos verschwendet worden waren. Dieser Arára nun wurde zum Besten gegeben; er schmeckte gut, doch war er, seiner Härte wegen, eine gute Probe für die Zähne. Graf Bismarck steuerte eine Taube zum Nachtessen bei. Das Prachtgericht aber war ein Stück von dem Tapir, das, geröstet, einen außerordentlich guten Geschmack hatte. Man denke sich dazu noch eine Chokoladensuppe, und man wird eingestehen, daß es sich gar so übel nicht am Kingú lebt!

Gegen Sonnenuntergang fanden sich viele Indianer vor der Hütte des Turáva von Piranhaquára, eines freundlichen Greises, ein, dem sein langes weißes Haar über den braunen Nacken herabhing. Der Prinz versuchte ein

Gespräch mit dem Alten anzuknüpfen, um von ihm etwas über die Kriegführung der Indianer zu erfahren. Dies gelang auch, doch freilich ging die Erzählung erst durch den Mund von drei bis vier Dolmetschern, ehe sie verdeutschte die Wißbegierde des hohen Reisenden befriedigte. Um den Weißen zuerst die große Zahl seiner Begleiter anschaulich zu machen, zählte der Indianer die Finger seiner beiden Hände, dann seine Zehen, und zuletzt wies er, sich schnell im Kreise herumdrehend, auf die Hände und Füße aller Umstehenden, um dadurch auszudrücken, daß die Zahl seiner Kameraden gleich der Summe aller Finger und Zehen gewesen wäre. Mit diesem Haufen war er über eine von sämmtlichen Männern verlassene feindliche Niederlassung hergefallen, wobei viele Frauen theils gefangengenommen, theils niedergemacht wurden. Anfangs waren die Jurúnas natürlich im Vortheil; doch bald, nachdem die Männer zurückgekehrt, verließ sie, wie gewöhnlich, das Glück, worauf sie die Flucht ergriffen. Bei dieser Gelegenheit hatte der Alte eine Pfeilwunde in das Kreuz erhalten, auf die er stolz zu sein schien, obgleich sie einen deutlichen Beweis seines Davonlaufens abgab. — So wenigstens verstand der Prinz die Geschichte.

Nach Beendigung derselben bemerkten die Umstehenden nichtso bald, daß die Fremden noch zum Tauschhandel aufgelegt seien, als sie ihre Waffen, Geräthschaften u. s. w. holten, um sie zum Kauf anzubieten. Ein alter, wild aussehender Mann verhandelte dem Prinzen sein Halsband

von großen, auf eine Schnur gereihten Unzenzähnen; auch ein paar Halsbänder von Affenzähnen wurden erstanden.

Inzwischen war es dunkel geworden, und hinter der Hütte kämpfte der röthliche Schein eines mächtigen Feuers bereits mit dem Silberlichte des aufgehenden Mondes. Das Tanzfest sollte angehen. Unsre Gesellschaft setzte sich theils auf Esteiras nieder, die dicht bei der Hütte ausgebreitet waren, theils auf indianische Schämel. Bald füllte sich der Platz mit braunen Gruppen, doch Niemand schien den Anfang machen zu wollen. Als man nun so auf die Tanzlust der braunen jungen Welt wartete, suchte der Prinz das Gespräch auf die Religion der Jurúnas zu bringen, indem er den Pater Torquato fragte: woran sie eigentlich glaubten. Dieser wandte sich, statt aller Antwort, an einen greisen Indianer, der sich zu ihnen gesetzt und den er selbst einst bei seiner Anwesenheit in Souzel getauft hatte, mit der kurzen Frage: was sein Glaube sei? Der Alte entgegnete, ohne sich zu besinnen: er glaube an eine Gottheit, von der alles Gute komme, und zeigte dabei auf die Mondscheibe, und an ein Wesen, von dem das Böse stamme. Dies übersezte der Pater selbst, der es erwartet zu haben schien, von dem Alten dieses naive Bekenntniß seines unverfälschten Jurúna-Glaubens zu hören.

„So wenig,“ bemerkt Prinz Udalbert, „belehren die Missionare ihre Täuflinge über die Glaubenssätze des Christenthums! Die Taufe ist ihnen eine rein politische

Handlung; der Getaufte erhält einen Namen und spricht dadurch aus, daß er sich nach Souzél zu den Kindern des großen Vaters, des Kaisers, rechnet, und die Regierung kann einen Unterthanen mehr in den Bevölkerungslisten führen, der ihr sonst vielleicht unbekannt geblieben wäre!

Der Mond, als das Bild der Gottheit, spielt natürlich eine große Rolle bei den Jurúnas, und der Tag, an dem der Vollmond eintritt, ist ihr größter Festtag. Sie bereiten alsdann aus der Mandioca-Wurzel ein berausches Getränk, welches sie „Taxeri“ nennen, und das Abends die versammelten Einwohner der Maloca gemeinsam genießen. Sobald die Männer sich in einem gehörig aufgeregten Zustande befinden, beginnt dann ein begeistertes Tanzfest. — Es ist dies das einzige Fest, bei welchem auch die Männer tanzen, was sonst nur den Frauen überlassen bleibt.

Dennoch sollte nun einmal heute ein solches Tanzfest improvisirt werden, wengleich der Mond noch nicht voll und der „Taxeri“ nicht vorhanden war. Letzteren dachte man durch die mitgebrachte Taxaça zu ersetzen; doch hielt es der Prinz nicht für rathsam, allen Branntwein zu verschwenden, da leicht Fälle eintreten konnten, wo man, bei Erkältung oder Uebermüdung der Leute, ihn selbst nöthig hätte. Beim Nachsehen fand sich auch so wenig Taxaça in der riesigen, überflochtenen Flasche, daß nichts davon abgegeben werden konnte, und das Tanzfest entsprach daher

auch, wie sich denken läßt, durchaus nicht den sanguinischen Hoffnungen.

Nach langem Zaudern wurde der Tanz endlich durch sechs Indianerinnen und ein kleines Mädchen begonnen, welche dieselben Schritte wie die Frauen zu Tavaquára machten und einen ähnlichen eintönigen Gesang vollführten, dessen improvisirte Worte die Fremden willkommen heißen sollten. Der Prinz konnte darunter sehr oft die Laute: kain be, kain be, tova, unterscheiden. — Während die Indianer sich allmählig in ihre Hütten verloren, folgte ihnen die Mehrzahl unsrer Reisegesellschaft; der Prinz jedoch, der Padre und ein Theil der Reute hingen ihre Redes draußen auf, um die verlöschenden Feuer, die zum Tanzfeste geleuchtet hatten.

Am 12ten December machte man zeitig Tag. Der alte Tapirjäger hatte nämlich auf heut eine Antenjagd versprochen. Als man sich nun am Landungsplatze einstellte, nahm er Einige von der Gesellschaft in seine Uba auf, während noch ein paar, mit ihren Reuten besetzte Boote folgten. Der Knabe arbeitete frisch in der Spitze der Canoa; die kleine Reute, der das Boot zu enge schien, sprudelte von Jagdlust über, und der alte freundliche Jäger steuerte in das Inselgewirr hinein. Bald ergriffen auch unsre Reisenden selbst die Ruder und halfen mit. Gleich darauf erblickten sie im Ufersande Tapirspuren; sie waren jedoch nicht frisch genug, um verfolgt zu werden. — Statt

dessen liefen sie in einen breiteren Canal zwischen zwei langen, waldigen Inseln hinein.

Während hier der Alte wiederum am Ufer nach Spuren suchte, stieg Prinz Adalbert in ein anderes Boot, so daß Graf Bismarck nunmehr mit Großvater und Enkel allein in der *Uba* blieb, die bald darauf rechts an den Wäldern hinsteuerte. Plötzlich vernahm man ein Geräusch im Wasser, und als der Prinz hinblickte, sah er den Knaben und den Grafen mit Wehr und Waffen kopfüber in den *Kingú* fallen. Lachend ward darauf zugerudert; der Knabe tauchte auf und schien mit Anstrengung, gemeinschaftlich mit dem Alten, Etwas in's Boot zu heben. Graf Bismarck kletterte inzwischen gleichfalls wieder in die *Uba* hinein, indem er dem Prinzen zurief: der Junge habe so eben ein „*Capivari*“ (*Hydrochoerus Capybara*) gefangen.

Dies hatte sich auf folgende Weise zugetragen. Das *Capivari* war dicht vor dem Boote vom Ufer in's Wasser geglitten, um die gegenüberliegende Insel zu erreichen. Dies sehend, stürzte sich der junge Indianer „zu Kopf“ in's Wasser, wobei das Boot durch den Abstoß, den er ihm gab, plötzlich so heftig schwankte, daß Graf Bismarck, der aufrecht stand und nichts ahnte, das Gleichgewicht verlor und kopfüber in den *Kingú* fiel. Der Kleine glitt wie ein Pfeil dem *Capivari* nach und packte es so kräftig von hinten bei der Gurgel, daß es sich nicht losreißen, und dabei so geschickt, daß es ihm mit seinem scharfen Gebiß

nichts anhaben konnte. Lauter Beifall lohnte ihm für diese Probe seines Muthes und seiner Gewandtheit. Der kleine unruhige Gefangene wurde mit Schlingpflanzen gebunden und in eine Ecke des Bootes verbannt, wo er anfangs ein unbarmherziges Gequietsch hören ließ, während die Hunde, die sich nur mit Mühe zur Ruhe verweisen ließen, ihn scheel anblickten. Doch bald brachte der Anfang der Jagd sie auf andere Gedanken. Der alte Jäger und sein Enkel verließen das Boot und führten die kleine Meute in den Wald am Ufer; denn die Insel sollte abgetrieben werden, während man die Schützen mit den Booten an ein paar, den Indianern bekannten Stellen stationirte, wo die Tapire von einem Eilande zum andern hinüber zu gehen pflegten, wie denn überhaupt die Jagd der Indianer auf dergleichen großes Wild, als Tapire, Tiger, Rehe u. s. w. einzig und allein darin besteht, die Wälder am Ufer oder auf den Inseln durch Hunde abzutreiben, um alsdann das stets dem Wasser zueilende Wild im Flusse zu erlegen.

Nicht lange, so ward die Meute laut und schien auf frischer Fährte zu jagen. Der Punkt, wo unsre Jäger, mitten im Canal, bei einem mächtigen, abgspülten Gneisblock lagen, gewährte ihnen den Anblick einer schönen Gruppe von Sauari-Palmen, die sich an einem Vorsprunge der Insel erhoben. Die Flinten der Schützen waren in Bereitschaft; die aufgeregte Phantasie sah schon das mächtige Wild sich in den Strom stürzen, ja in Gedanken suchten sie sogar bereits die ihnen von den Indianern an

seinem Haupt bezeichnete tödtliche Stelle hinter dem „Gehör“ oder hinter dem „Blatt,“ wo sie hinhalten sollten. Mit einem Wort, sie waren so voll Kampflust, daß der Prinz alle seine Geduld zusammennehmen mußte, um nur wenigstens einigermaßen die Palmengruppe zu treffen, welche er eben abzeichnete.

Indeß der „Hundelaut“ wurde immer spärlicher, und endlich hörte er ganz auf. Stunden verflossen so; ja selbst die beiden Grafen, passionirte deutsche Jäger, fingen an das Ding langweilig zu finden; sie konnten der Versuchung nicht widerstehen, auf einige Araras zu schießen, die immer neckend dicht über ihnen fort flogen, und Graf Bismarck hatte das Glück, zwei wunderschöne blaue zu erlegen. Noch ein Boot mit Indianern gesellte sich dazu, um an der Jagd Theil zu nehmen; natürlich fehlten auch die Frauen und Kinder nicht. Endlich wurde nach rastlosem, vergeblichem Suchen die Meute wieder gesammelt, auf die andere Insel übergeführt und dort wieder auf die Fährte gesetzt. Allein auch hier war alles Treiben erfolglos. — Unterdessen benutzte das Capivari die Abwesenheit seines jungen Tyrannen, um zu entweichen; doch ward es bald wieder eingefangen. Nachdem nun auch die Hunde wieder eingeschifft waren, ging es endlich mit Anstrengung aller Kräfte stromauf durch viele Canäle nach Piranhaquára zurück. — So endete die ebenso langweilige als erfolglose Tapirjagd, von welcher unsre Schützen nur einige Vögel, und die Indianer

nur ein paar Fische, die sie geschossen hatten, als bescheidene Trophäe nach Hause brachten.

Während der Abwesenheit der Jagdgesellschaft hatten Padre Torquato und der Consul Theremin zwei, etwa eine Stunde oberhalb Piranhaquára gelegene Malocas, Aráraquahapuhum und Uaquefuoga (oder Uaqueouocha), besucht, von denen sie gleichfalls jetzt zurückkehrten. Kaum aber hatten sich Alle wieder zusammengefunden, als sich die Gesellschaft auch sogleich wieder zerstreute; nur Prinz Adalbert blieb allein in der Hütte zurück. Durch diesen Zufall bekam er die höchst sonderbare Bereitung des Taxeri, jenes berausenden Indianer-Getränk, zu sehen, das so eben für die Gäste gebraut wurde, damit diese es morgen noch vor der Abreise versuchen könnten. Der hohe Herr kam gerade dazu, als der Actus des Kauens vor sich ging. Drei oder vier hübsche Indianerinnen saßen um die Schale mit dem Mandioca-Brei herum, nahmen immer eine Handvoll heraus, führten sie zum Munde, kaueten sie und spieen sie dann wieder in's Gefäß hinein. Ein Glück, daß es wenigstens keine alte Frauen waren, und daß die schönen weißen Zähne von der Keilichkeit der Mädchen zeugten!

Der Mond schien bereits hell, als man sich zur Nachtruhe anschickte. Der Prinz packte vor der Hütte seine wenigen Habseligkeiten, zur großen Verwunderung der Indianer, zusammen, denen diese bescheidenen Besitzthümer wie die Schätze eines Krösus vorkamen. Besonders

aber staunten sie, als ihnen der hohe Herr die glänzende Wachsteinwand zeigte und ihnen begreiflich machte, daß dieselbe seine Sachen gegen den Regen schützen sollte. Das schien ihnen sehr einzuleuchten.

Wir gedenken noch einer unterhaltenden Episode, die am Nachmittage nicht wenig zu lachen gab. Als nämlich Graf Oriolla das Hemd wechselte, drängten sich die Männer neugierig um ihn herum, um seine weiße Haut anzufühlen, und riefen dann ihre Frauen herbei, damit diese sich durch Befühlen selbst von dem merkwürdigen Naturspiel überzeugen möchten; — so auffallend war ihnen die Erscheinung der Weißen! —

Die Insekten ließen den Prinzen nicht ruhig in der Hütte schlafen; er ging daher mitten in der Nacht in's Freie hinaus, wo sich Graf Oriolla zu ihm gesellte. Nun wurde Feuer angemacht, um an demselben die Chokolade zum Frühstück zu kochen. Der Graf kehrte jedoch bald in seine Hangematte zurück, während Prinz Adalbert noch lange am Feuer bei seiner Chokolade stand, um der herrlichen Tropen-Nacht zu genießen. Das Südkreuz und der große Bär waren beide sichtbar, und den Mond umgab ein ovaler weißer Regenbogen. Todtenstille herrschte ringsum; Alles schlief, nur der kleine Tapir irrte, nach Nahrung suchend, umher. —

Wir befinden uns hier an dem Wendepunkt der Reise, die sich am nächsten Tage schon stromabwärts der Heimath zuzukehren sollte. Doch bevor wir den hohen Reisenden auf seiner Rückfahrt begleiten, entlehnen wir dem Tagebuche desselben noch Einiges über den oberen Lauf des Kingú und über die an dessen Ufern wohnenden Völkerschaften.

Der genannte Strom entspringt, wie früher schon erwähnt, zwischen dem 14. und 15. Gr. südlicher Breite, an dem nördlichen Hange der Serra dos Bertentes, in der Provinz Mato Grosso. Indes sollen diese Nachrichten, gleich den Angaben über seinen anfänglichen Lauf zwischen zwei Bergreihen, und über seine obersten, wenig bedeutenden Zuflüsse, unter denen man die Rios dos Bois und das Trahiras, den Kanaci und den von Westen kommenden Barahú nennt, größtentheils auf unbestimmten Ausagen, der Certanistos beruhen, die wahrscheinlich auch die einzige Grundlage der Karten jenes bis heute noch in ein mythisches Dunkel gehüllten Landstriches bilden. Nur wenige Expeditionen sollen, in der Absicht, Indianer nach den Niederlassungen am untern Strom herabzuführen, bis über den Iriri hinausgekommen sein; auch hat man von keiner Reise auf dem Kingú von seiner Quelle bis zu seiner Mündung je Kenntniß erhalten, mit alleiniger Ausnahme der Fahrt eines Lieutenants der Miliz, welcher im Jahre 1819 von Cujabá auf dem Strome bis Porto de Móz hinabschiffte.

Und doch haben schon vor beinahe zweihundert Jahren die Gegenden an den Kingú-Quellen durch die Erzählungen des berühmten Abenteurers Bartholomeo Bueno, der hier im Lande der Urachs ungeheuer reiche Goldgruben entdeckt haben wollte, eine gewisse Berühmtheit erlangt. Ob schon, wie er angab, der Fleck, wo sich diese Schätze befänden, leicht daran kenntlich sei, daß sich dicht dabei ein Felsen erhöbe, dessen Adern wunderbarerweise die Leidenswerkzeuge unsers Erlösers in rohen Umrissen darstellten, so ist doch leider, trotz dieses Merkmales und trotz alles Suchens, die reiche, von Bueno beschriebene Gegend nicht wieder aufgefunden worden. Uebrigens mag der genannte Abenteurer es vielleicht mit jenem Felsen-Wunder diesmal ebenso auf die Täuschung seiner Landsleute abgesehen haben, wie er sonst die Leichtgläubigkeit der armen Indianer zu mißbrauchen pflegte, bei denen er sich unter anderm dadurch den Namen des „Anhanguera“ oder des „alten Teufels“ erworben haben soll, daß er Branntwein vor ihnen abbrannte und ihnen dann vorspiegelte, er verstehe sogar die Kunst, auf ähnliche Art Flüsse auszutrocknen. —

In einiger Entfernung vom Strome soll das Land äußerst fruchtbar und das Klima gesund sein. — Unter dem 8. Gr. südlicher Breite verläßt der Kingú Mato Grosso und tritt in die Provinz Pará ein. Der erste Nebenfluß, der ihm hierauf seine Wasser zuführt, ist der bereits oben erwähnte Iriri, der, von Südwesten aus dem Lande der Urinos kommend, in der Nähe der Hütte des Carlos in

einen Nebenarm des Stromes fällt. Der Iriri scheint, nach den Karten zu urtheilen, der bedeutendste unter den Zuflüssen des Kingú zu sein und den Tucurui an Länge zu übertreffen.

Das Land der Urinos gehört zu der Provinz Mato Grosso und liegt im Westen des oberen Kingú, während der, gleichfalls fast gänzlich unbekannt Landstrich im Osten desselben, der sich bis zum Araguahá (dem westlichen Stammfluß des Tocantins) erstreckt, den Namen Comarca Tapiraquia führt. In der Provinz Pará hingegen heißt alles Land zwischen dem Kingú und dem Tocantins einerseits, und der Comarca Tapiraquia und dem Amazonenstrome anderseits: Kingutania, während man einst, im Gegenseße, das auf dem linken Kingú-Ufer gelegene Land Tapajonia nannte, indem man hierunter den weiten Landstrich zwischen dem Kingú, dem Tapajós, dem Amazonas und dem Districte der Urinos verstand.

Zwischen dem Iriri und dem Tucurui haben unsre Reisenden außer den zahlreichen Bächen, welche die Estrada durchschneiden, von einem Nebenflusse des Kingú weder etwas gehört, noch, bei der Breite des Stromes und den vielen ihn bedeckenden Inseln, etwas gesehen. Doch mögen darum jene kleinen Flüsse: dos Urinos, Itoma, Ita-bagua, Pacaya u. s. w., die einige Karten in den Wäldern Kingutaniens entspringen und sich ihm, namentlich in der Gegend der Katarakten, einverleiben lassen, nichtsdestoweniger vorhanden sein.

Fast ebenso unbekannt wie der obere Lauf des Stromes sind auch die anwohnenden Völkerschaften; am wenigsten gilt dies jedoch von den Jurúnas (Schwarzgesichter), welche sich gegen das Ende des siebzehnten Jahrhunderts durch kriegerische Thaten auszeichneten. Dafür scheinen sie gegenwärtig das Waffenhandwerk eben nicht ausnehmend zu lieben. Meist nur die Blutrache pflegt sie dazu zu treiben; auch wohnen sie wohl nur deshalb auf Inseln, weil sie sich hier vor ihren Feinden sicherer wännen. Gleichwohl fehlt es ihnen nicht an Waffen, namentlich an verschiedenartigen Bogen und Pfeilen, die wir hier kurz beschreiben wollen.

Die Bogen, deren Länge in der Regel nahe an 7 Fuß*) beträgt, sind von sehr starkem, schwerem Holze von schwarzer oder brauner Farbe, das auf der äußern Seite sanft abgerundet, auf der innern aber eckig und geglättet ist; hierdurch unterscheiden sie sich merklich von denen der Puris und Coroados am Parahyba, sowie von denen der halbcivilisirten Indianer am Amazonas und untern Kingú, die aus ganz rundem Holze gefertigt werden. Die Sehnen bestehen aus Baumbast und werden von den Indianern unglaublich straff angespannt. Die Pfeile sind von sehr leichtem Rohr, mit Einschluß der Spitze etwa 6 Fuß lang, und an dem Ende, wo der Kerb sich befindet,

*) Die Maße sind den von Seiner Königlichen Hoheit mitgebrachten Bogen und Pfeilen entnommen.

meist mit Ararasfedern versehen, ihre Spitzen dagegen sehr verschieden, je nach dem Gegenstande, der damit geschossen werden soll.

Es giebt erstens flache, aus hartem Holze gefertigte zweischneidige Pfeilspitzen von 21 Zoll Länge und $1\frac{1}{4}$ Zoll Breite, deren sich die Jurúnas im Kriege gegen ihre Feinde bedienen; ferner $6\frac{1}{2}$ bis 8 Zoll lange und $\frac{3}{4}$ Zoll breite, ebenfalls zweischneidige Holzspitzen, die oft vergiftet, auf der einen Seite abgerundet, auf der andern aber mit einer Ruthe oder Ausböhlung versehen und zur Jagd auf Unzen und Tapire bestimmt sind; dann findet man wieder 22 Zoll lange, runde, hölzerne, an dem einen Ende mit einem spitzen Knochen versehene Spitzen oder Stäbchen mit einer hohlen hölzernen Kugel da, wo das Rohr des Pfeiles anfängt, die hörbar pfeifen und von den Indianern zuerst in den Baum geschossen werden, um die darauf sitzenden Vögel abzuschrecken, damit sie sich bewegen, auf diese Weise leichter gesehen und dann auch um so leichter erlegt werden. Gegen die Vögel selbst wenden sie dagegen eine vierte Gattung Pfeilspitzen an, die aus einem einfachen, 17 Zoll langen hölzernen Stöckchen bestehen, das jedesmal vor dem Gebrauche zugespitzt wird. Hiervon unterscheidet sich eine andere, gegen Fische gebräuchliche Pfeilart nur dadurch, daß sie an dem Ende des Stöckchens mit einer Gräte oder einem Knochen als äußerste Spitze und zugleich als Widerhaken versehen ist. Die sechste und letzte Gattung Pfeile ist dieser ganz ähnlich, nur daß sie, im Gegense

zu allen vorgenannten Arten, keine Federn an dem stumpfen Ende hat; dabei aber ist sie im Rohr die stärkste von allen, und auch einige Zoll länger als die andern, während ihre dünne, runde Holzspitze gegen 22 Zoll mißt. Diese langen Pfeile werden ebenfalls gegen Fische angewendet, da sie leicht auf dem Wasser schwimmen und so den geschossenen Fisch schnell an die Oberfläche hinaufziehen. Doch werden alle diese Geschosse auch häufig willkürlich durcheinander gebraucht.

Höchst interessant ist es übrigens, den *Turúna* auf der Jagd, seinem eigentlichen Elemente, zu beobachten, wie er die Stimme der Vögel nachahmt, wie er das Wild mit wahren Falkenblick erspäht und es so geschickt und so leichten Ganges anschleicht, daß man weder das kleinste Geräusch in dem abgefallenen Laube, noch das geringste Knistern in den Zweigen vernimmt, und wie er endlich an der unscheinbarsten Bewegung des Wassers den vorüberschwimmenden Fisch erkennt, um ihn geschickt mit einem jener langen Pfeile zu erlegen.

Die Zahl der *Turúnas* beträgt, nach *Padre Torquato's* Angabe, etwa 2000; sie gehören mithin zu den zahlreicheren Stämmen, und werden außerdem zu den sogenannten *Indios mansos*, zahmen Indianern, gerechnet, d. h. zu denen, welche weder Menschenfresser, noch überhaupt den Weißen feindlich gesinnt sind. Sie leben, wie wir gesehen haben, in bequemen, geräumigen Palmstrohhütten, wobei meist drei Familien zusammen eine Wohnung

theilen. Sie sind treu in der Ehe, obgleich sie zum Theil mehrere Frauen haben und dieselben zuweilen freiwillig an einen Freund abtreten oder sie ihm auf kurze Zeit überlassen. Sie pflanzen und fabriciren Baumwolle, welche ihre Weiber spinnen und daraus auf einem großen hölzernen Rahmen Hangematten und Schurze weben, bereiten Affü=Del und halten Hausthiere, nämlich Hühner und Hunde. Gegen die einfachen Produkte ihres Kunstfleißes tauschen sie in Souzel Aerte, kleine Messer und Facões ein, deren Klingen den Prinzen lebhaft an die Schaska=Klingen der Tscherkessen erinnerten, die von diesen für spanische ausgegeben werden, aber — und dies erklärt die Aehnlichkeit — zum großen Theil, ebenso wie die Facões in der Provinz Pará, von Solingen herkommen sollen.

Die Nahrung der Juriúas besteht, außer dem erlegten Wilde und den gefangenen oder geschossenen Fischen, vorzüglich aus Bananen=Brei mit Wasser und Piment, und aus Farinha, die sie, gleich den halbcivilisirten, am untern Kingú lebenden Indianern, auf sehr mannigfache Weise zu bereiten verstehen. Zu Tabaquára unterscheidet man sechs verschiedene Produkte aus dem Mandioca=Mehl. Zuerst bereitet man „Farinha d'Algoa,“ indem man die Mandioca=Wurzeln in's Wasser legt, bis sie in Fäulniß übergehen. Hierauf werden die Schalen abgelöst, die Wurzeln mit den Händen zerquetscht und in einen Kasten gethan, der einen Abfluß hat. Darin trocknen sie, bis sie hart sind; dann zerreibt man sie mit den Fingern und röstet sie in

großen Cajas (Schalen) zu einem dickförmigen Pulver. Die so gewonnene Farinha d'Algoa wird zwar weniger geschätzt, ist aber leichter zu bereiten als die „Farinha secca,“ auch „Farinha pão“ genannt, die in den südlichen Provinzen allgemein und deren Bereitung folgende ist.

Man schabt und reinigt die frischen Wurzeln und zerreibt sie auf einer Reibe, statt deren sich die Indianer auch eines mit Stacheln besetzten Baumstammes zu bedienen pflegen. Darauf thut man dies saftreiche Mehl in einen von Palmblättern geflochtenen, „Tipiti“ genannten, Schlauch von 6 bis 7 Fuß Länge und ein paar Zoll im Durchmesser. In diesen aufrechtstehenden Schläuchen drückt sich nun der an und für sich giftige, nämlich blausäurehaltige Saft des Mehles, der „Tocupi,“ durch sein eigenes Gewicht aus. Ist die Farinha auf diese Weise genug getrocknet, so nimmt man sie heraus und röstet sie wie die Farinha d'Algoa. Gewöhnlich mischt man ein Drittel von der so bereiteten, vortrefflichen Farinha secca mit zwei Dritteln Farinha d'Algoa, um so die Güte des Stoffes mit der Leichtigkeit der Bereitung zu vereinigen.

Das dritte Produkt aus der Mandioca-Wurzel ist die wohlschmeckende „Tapioca,“ eine Art Sago. Aus in kochendem Salz aufgelöster Tapioca, mit etwas Tocupi, gewinnt man die „Tacaca.“ „Mingáo“ dagegen ist nichts als ein Gemisch von Farinha mit warmem Wasser und Salz. Endlich kann man noch den „Caxeri“ zu den Farinha-Arten rechnen. —

Nächst den Jurúnas trifft man am obern Kingú die Taconhapéz an; deren wir schon oben Erwähnung gethan haben, und die, obgleich geringer an Zahl, in ihren Sitten, nach des Padre Aeußerungen, am meisten mit den Jurúnas übereinstimmen. — Dann folgen die Arapai, deren es nur wenige giebt; sie sind zahm, wenig geschickt und feig im Kriege, und werden daher immer zurückgeschlagen. Die Peapai dagegen sind zahlreich und die Hauptfeinde der Jurúnas und Taconhapéz. Dasselbe gilt von den Curiérai, den nächsten Nachbarn der drei ersten Stämme, mit denen sie stets im Kriege leben.

Die bisher genannten Völkerschaften gehören sämmtlich zu den Indios mansos; die nun folgenden aber werden zu den „Menschenfressern,“ richtiger wohl zu den wilderen und feindlich gesinnteren Stämmen gerechnet. Die zahlreicheren unter ihnen sind: die Baburadei, Suadei, Hipadei, Hibai, Henacumbai, Mafuradei, Arupai, Abuirafufui, Uira-teua, Anenuai, Ticuapamoin und Impindei. — Die Ticuapamoin sind an Körpergröße den andern Stämmen überlegen, weshalb sie auch „Tapui-uassú“ oder „die großen Leute“ genannt werden, geschickte Bogenschützen und mit Speeren bewaffnet, deshalb auch von den Jurúnas und den andern Völkerschaften am obern Kingú sehr gefürchtet. Die Impindei dagegen sind von kleiner Statur, und ihre Häuser so niedrig, daß ein Mann leicht die Decke mit der Hand berühren kann. Sie wohnen in der Nähe von Campos, wo sie, der Aussage der andern Wilden gemäß,

Hornvieh und Pferde halten. Zum Belege hiervon haben dieselben dem Padre große Hörner gezeigt, die sie den Impindei abgenommen hatten. — Zu den minder zahlreichen Stämmen gehören: die Pazubei, Taguendei, Thadei, Uradei, Uaipei und Muruana. —

Am 13. December mit Sonnenaufgang, etwa 6½ Uhr, stießen unsre Reisenden von Piranhaquára ab und glitten nun mit reißender Schnelligkeit den Strom hinab.

Die Einwohner hatten sich am Ufer versammelt und sahen ihnen noch lange nach, während einige eine Strecke weit in ihren Canoas mitkamen. — Von den unzähligen Eilanden, die bei Piranhaquára im Flusse liegen, sind die größeren mit Urwald, die kleineren nur mit dichtem Gestrüpp bedeckt, das auch an vielen Stellen aus dem Flusse selbst austaucht. Die Inseln scheinen meist Sandboden zu haben, der jedoch nur äußerst selten an kleinen Prahas zu Tage kommt. Die Felsblöcke, die hie und da über der Oberfläche des Kingú hervorragen, bestehen dagegen aus Gneis oder gneisartigem Granit.

Um 9 Uhr Morgens passirte man Jacuí, und um 10½ Uhr wurde nach vierstündiger Fahrt, Castanhal erreicht, wo die Gesellschaft Mittag machte und das Capivari von gestern verzehrte, das unter allen Braten am Kingú, nach Aller Meinung, den Preis gewann, indem sogar

Graf Bismarck's schöne Uraras dagegen nicht aufkommen konnten.

Eine Stunde hinter Castanhal, das schon nach einstündiger Rast wieder verlassen wurde, geht der Kingú aus der im Allgemeinen von Piranhaquára an nord¹/₂östlichen Richtung in eine nordzuwestliche über, bis zur „Casa do Carlos,“ wo sich ein Arm von ihm, der den Triri aufnehmen soll, wieder mit ihm vereinigt. Die Mündung dieses, von W. herkommenden Armes, liegt etwa 2³/₄ deutsche Meilen (2¹/₂ Fahrstunden) unterhalb Castanhal. Um 2 Uhr Nachmittags waren die Boote bei der „Casa do Carlos,“ und um 3 Uhr etwa bei „Ponta,“ wo man die angenehme Mosquito-Nacht verlebt hatte. Bis hier ist der Stromlauf N. z. W.; nun wird er, bis Piuntéua, fast östlich.

Man hatte lange mitten im Strome gewartet, bis alle Boote vereinigt waren, so daß es 5³/₄ Uhr Abends war, als man das felsige Eiland erreichte. Auf der Granitplatte an der Westseite des Inselchens, vor der im Bau begriffenen Hütte, wurde Feuer angemacht und das Abendbrod verzehrt. Die Sonne tauchte dunkelroth in den Wäldern hinter „Carlos“ unter, und färbte die flachen Felsinseln und den breiten Strom mit ihren purpurnen Strahlen. Es war eine ganz schwedische Landschaft. — Nicht lange, so ging der Mond auf und schien in die dachlose Hütte hinein, in der sich unsre Reisenden mit den Turúnas in freundlichem Verein niederlegten. Der Padre war am klügsten gewesen; er hatte seine Hangematte tiefer im

Walde geschlungen, wo die Mosquitos nicht hineindringen sollen: die Uebrigen dagegen wurden von ihnen zerstoehen. Den Prinzen und den Doktor scheuchten sie sogar vöellig vom Lager auf; beide traten um Mitternacht auf die Felsplatte hinaus und schürten das Feuer. Es war ein schöner Anblick, welchen die lautlose, stille Natur ihnen darbot. Der Spiegel des Xingú glänzte im Mondlicht, von den dunklen Skären unterbrochen. Auf dem Urwalde des nahen rechten Ufers aber lag schwarze Nacht.

Es war noch sehr früh, als die Gesellschaft am folgenden Morgen (14. December) von Piuntéua aufbrach. Als Prinz Adalbert, wie gewöhnlich, die Zeit der Abfahrt notiren wollte, theilte ihm Graf Bismarck die traurige Nachricht mit, daß seine Uhr, die letzte von allen, die noch in Stand gewesen war, so eben entzwei gegangen sei. Man mußte sich daher von nun an ausschließlich nach der Sonne richten, wie die Indianer, die, wenn sie eine bestimmte Stunde angeben wollen, stets nach der Stelle am Himmel zeigen, wo um diese Zeit die Sonne zu stehen pflegt. — Bei Piuntéua treten zwei Hügelketten an das linke Ufer des Flusses heran, die in der Wurzel zusammenhängen. Doch bald wechselte bei der reisenden Strömung die Gegend, so daß schon etwa um 9 Uhr die „Casa do Martinho“ oder „Urubúquára“ erreicht wurde. Hier mußte man bis ungefähr 3 Uhr Nachmittags liegen bleiben, weil Martinho, der Fische für die Leute fangen sollte, noch zurück war. Endlich langte er an, doch ohne

eine ergiebige Ausbeute mitzubringen. In der Zwischenzeit wurden die, schon bei der Hinreise hier gekauften und aufgestapelten Gegenstände, worunter sich auch eine Menge Affen und ein paar Papageien befanden, eingeschifft.

Noch vor Sonnenuntergang legte man an einer mit Urwald bestandenen Insel an, weil man Affen auf den Bäumen entdeckte. Graf Bismarck und Padre Torquato schossen jeder einen Guariba. Auf der Höhe der Insel der Taconhapéz ward in den Booten soupirt, die langsam, beim prächtigsten Mondschein, Cajutéua, der vierten Caroeira oberhalb Tavaquára, zutrieben. Von hier an wurde die Stromrichtung, welche von Piuntéua ab durchschnittlich eine nordnordöstliche gewesen war, eine nördliche, bis sie kurz vor Tavaquára einen Moment nach N. z. W. überging.

Mitternacht mochte bereits vorüber sein, als die Boote in der genannten Maloca eintrafen. Der Prinz war der erste, welcher den Uferand erklomm; er wurde freudig von den Surúnas bewillkommnet, die ihm einen Platz am Feuer vor der Hütte anboten. Besonders freundlich zeigte sich der alte Pagé. Man wartete noch eine Weile auf die andern Boote, wobei der arme Doktor, der mit dem Prinzen in einer und derselben Canoa eingeschifft gewesen war und der sich von der langen Fahrt sehr angegriffen fühlte, besonders zu bedauern war; da sie aber zu lange verzogen, so legte man sich um das Feuer in der Hütte zum Schlaf.

Noch während der Nacht waren alle Canoas nach und nach angelangt; nur Senhor Roxa mit der „Carga,“ d. h. mit den Schätzen, welche die Gesellschaft von den Wilden erstanden hatte, fehlte und ließ bis zum Abend warten. Es zeigten sich noch manche Dinge, die man gern hier in der letzten Maloca der Surúnas erworben hätte; doch nur wenig davon konnte eingehandelt werden, denn mit Seufzen hieß es bald: wir haben Nichts mehr als Geld! Eine traurige Nachricht: „Nichts als Geld!“ Hier in diesen Wäldern überzeugt man sich sehr bald, daß Geld nur ein conventioneller Begriff ist, was einem sonst nie einfällt. Jetzt sehnte sich das Herz der Reisenden ebenso sehr nach Glasperlen, Aexten und Messern, wie das der Surúnas, denn ohne diese Dinge ist hier kein Handel denkbar. — Endlich kam Roxa an, welcher wahrscheinlich die Vollmondsnacht in irgend einer entlegenen Hütte mit Caxeri-Trinken verbracht hatte, denn es war gerade die Zeit dieses Surúna-Festes.

Man suchte jetzt die zwei stärksten Abás für die Weiterreise aus und schiffte nur das Nothwendigste ein. Alle übrigen Sachen schickten unsere Reisenden durch ihre Seeleute, von denen nur der Neger bei ihnen blieb, und durch einige von des Padre Indianern, unter Roxa's Aufsicht über Porto grande und von da auf der Estrada nach der Igarité, die im Tucurui wartete, und die von dort nach einer kleinen, unterhalb der Caxoeiras gelegenen Kingú-Insel, Castanhal, geführt werden sollte, während die

Gesellschaft den Strom hinabfahren und so den ganzen Bogen desselben mit den Katarakten kennen lernen wollte. —

Aus den Berechnungen, welche das Tagebuch Seiner Königlichen Hoheit mittheilt, schalten wir hier noch ein, daß die Entfernung auf dem Kingú von Piranhaquára bis zum Einfluß des Anaurahy (Porto grande), geschätzt nach den betreffenden, auf dem Hinwege gebrauchten Zeiten, $87\frac{5}{6}$ See- oder gegen 22 deutsche Meilen beträgt.

Auf der neunstündigen Reise von Piranhaquára bis Piuntéua am 13. December schätzte der Prinz die Schnelligkeit der Fahrt stromab, die kleinen Aufenthalte abgerechnet, durchschnittlich auf $4\frac{1}{2}$ Knoten (Seemeilen in der Stunde), was auch ungefähr als die Durchschnittsgeschwindigkeit des Flusses angesehen werden kann. Der Landweg von Porto grande bis zum Tucurui beträgt etwa 8 deutsche Meilen oder gegen 10 Legoas, mithin 32 Seemeilen, die Entfernung vom Tucurui bis Souzel 27 See- oder $6\frac{3}{4}$ deutsche Meilen. Dies giebt für die ganze Entfernung von Souzel bis Piranhaquára $146\frac{5}{6}$ See- oder $36\frac{3}{4}$ deutsche Meilen.

Weit weniger genau ließ sich aber die Reise von Tabaquára bis Souzel, auf dem großen Bogen des Kingú, angeben, da erstens dieser Weg nur ein Mal von den Reisenden zurückgelegt wurde, zweitens die Schnelligkeit des Stromes fast unausgesetzt wechselte, und drittens alle Augenblicke ausgestiegen werden mußte, um die Sachen über Stock und Stein auf dem Rücken fortzutragen, während die Canoas über die Fälle und Schnellen hinabglitten.

In der ersten der beiden großen, 30 bis 40 Fuß langen *Ubas*, die vermittelst der ihrem Tiefgange gleichkommenden Stärke ihres 6 bis 8 Zoll dicken Bodens dem Ungeßüm der *Caroeiras* trohen sollten, saß jetzt die ganze Reisegesellschaft, des Padre „*Anabe*“, zwei Steuerleute oder *Bootsen*, und vier Mann zum Rudern, mit Einschluß des Negers. Die zweite große *Uba* hatte eine „*Tolda*“ (Bedachung) von Palmblättern, unter der die „*Carga*“ — d. h. die Einkäufe an *Jurúna*-Waffen und Geräthen aller Art und die *Farinha*-Vorräthe — gestaut war und in der sich der jugendliche *Tapir* des Padre als Passagier befand. Zwei Mann steuerten, zwei ruderten sie. Unter den Letzteren war ein alter Indianer mit einem schwarzen Strich über's Gesicht. Ein paar *Jurúna*-Weiber und ein Mädchen, die den Männern gefolgt waren, gehörten ebenfalls zu diesem Boote. — Endlich hatte sich *Martinho* mit seiner leichten *Canoa* wieder angeschlossen. Seine Frau, sein kleiner Junge und seine hübsche kleine Tochter begleiteten ihn; ein Indianer half rudern. Es versteht sich, daß stromab nur gerudert und nicht gestoßen wurde, wobei man sich meist der Strömung überließ und mehr mit den Rudern steuerte, als daß man sie zum Fortkommen gebrauchte hätte.

Kurz vor der Abfahrt, die gleich nach *Roxa*'s Ankunft, etwa zwischen 4 und 5 Uhr Nachmittags stattfand, nahm die Gesellschaft noch für sich und die Leute *Farinha* ein, die sie zum Theil von *Porto grande* hatte kommen lassen müssen. Die Sonne ging halb unter und der

Mond auf, so daß es etwa 9 Uhr Abends sein mochte, als man bei einer kleinen, angeblich 2 Leguas unterhalb Tabaquára gelegenen Insel, Namens Anauréua, mitten im Strome anlegte. Nun wurde Feuer auf der schmalen Praya gemacht und abgekocht. Ein Theil der Gesellschaft hing sodann die Redes in einem kleinen verfallenen Rancho auf, während Andere tiefer in dem dicht verschlungenen Urwalde ihr schwankendes Nachtlager aufschlugen, oder sich um's Feuer auf dem Boden lagerten.

Mit untergehendem Mond (16. December) wurde gefrühstückt, und mit Tagesanbruch ging die Reise weiter. Von dem Anfange des großen Bogens, dicht unterhalb Tabaquára, bis Anauréua, war die Stromrichtung fast beständig eine östliche gewesen; jetzt ging sie nach S. O. über. Man befand sich mithin unweit der Stelle, wo man am 5ten December von Porto grande aus wieder in den Kingú hineingekommen war, und zwar lag die Landschaft, die unsre Reisenden damals schräg hinter sich hatten, heute Morgen vor ihnen, während die reißende Strömung sie schnell jenen oben beschriebenen Inselreihen zuführte und die Brüllaffen ihre Fahrt mit einem vielstimmigen Geschrei accompagnirten. Dabei erschien ihnen nirgends die Breite des Stromes in seinem oberen Laufe so bedeutend als hier, wo sie wohl 4 bis 6 See= (1 bis 1½ deutsche) Meilen von einem der beiden Ufer zum andern beträgt, die hier höher und daher leichter zu erkennen sind; doch

steigen auch einzelne Eilande hügelartig aus dem mächtigen Flusse auf.

Indem sie so den Kingú hinabflogen, der hier fast eine ununterbrochene Stromschnelle bildet, schoben sich die Inseln nach und nach immer mehr zusammen und raubten ihnen auf diese Weise allmählig den freien Ueberblick, bis sie unmerklich ein, einige hundert Schritt breiter, von hohen Ufern eingefaster Canal aufnahm, zu dessen Seiten sich prachtvoller, den Wäldern des Parahyba und der Serra bei Neu-Freiburg an üppiger Schönheit nichts nachgebender Urwald erhob. In demselben traten die Sauari-Palmen in Massen zwischen den riesigen Laubholzstämmen, meist Gummibäumen, hervor, während der obere Contur dieser Wälder die phantastischsten Formen annahm. Bald stieg, von üppig wuchernden Lianen auf's abenteuerlichste umspinnen, die mächtige Krone eines jener ehrwürdigen Patriarchen des Urwaldes aus dem welligen Meere von Baumwipfeln gleichsam wie ein gigantischer Straußenbusch empor, bald wölbte sich das dicht verwachsene helle Laub, gleich dem borstigen Kamm eines hoch in die Lüfte ragenden Röhmerhelmes über der dunklen Masse der Stämme. Umgeben von dieser herrlichen Waldeinsamkeit zeigte sich mitten im Canale ein schmales Eiland, und an dessen Saume eine zur Raft einladende Praha. Hier wurde abgekocht, und erst um die Mittagsstunde bestieg man die Boote wieder.

Bis zu dieser Insel hatte der Canal im Allgemeinen

seine südöstliche Richtung beibehalten, obgleich sie momentan wohl noch mehr südlich gewesen war. Jetzt aber schoß er, plötzlich zum breiten, rauschenden Waldwasser werdend, völlig in südlicher, ja auf Augenblicke sogar in südsüdwestlicher Richtung fort, bis er sich nach ein paar Stunden wieder in das seeartig erweiterte Becken des Hauptstromes ergoß. Eine offene, freundliche Gegend nahm hier die Reisenden auf, während sich vor ihnen ein blauer Höhenrücken hinzog. Jetzt erst — es mochte etwa eine Stunde vor Sonnenuntergang sein — konnten sie sich ein deutliches Bild des Kingúlaufes, von Anauréua an, entwerfen. Der Strom hatte nämlich seit heute Morgen einen großen Weg nach Süden gemacht und ging nun bei seinem Eintritt in diese offene Gegend, auf diese Weise einen großartigen Bogen beschreibend, zuerst nach D.=S.=D. und dann nach D. Sene blauen Berge aber blieben ihm dabei zur Rechten, und nöthigten ihn, sehr bald auch diese östliche Richtung wieder zu verlassen und sich nach N.=D. zu wenden.

Nicht lange nach Aufgang des Mondes landete man auf einer Insel rechterhand. Ein dichtbelaubter Baum mit flach ausgebreiteten Aesten wurde der Hort der nächtlichen Ruhe. An seinen Zweigen, zum Theil von einigen eingerammten Stangen unterstützt, hing nämlich nach und nach fast die ganze Schaar ihre Redes auf, so daß sein Stamm halb von einem wahren Labyrinth von Hangematten umgeben war. — In der stillen Mondnacht wachte der Prinz

auf, und ging das Feuer zu schüren; der Doktor, der heute wie gewöhnlich, nicht schlafen konnte, gesellte sich zu ihm. Dürre Zweige waren nicht mehr vorhanden; dagegen gaben die gummiartigen, fleischigen Blätter des Baumes ein munter knisterndes Feuer.

Bei dem kleinen Eilande, das man mit Sonnenaufgang (17. December) verließ, macht der, hier 3 bis 4 Seemeilen breite Kingú jene bereits angeedeutete zweite Hauptbiegung, sich nach kurzem östlichen Laufe plötzlich nach N.=N.=D. und dann nach N.=D. wendend, indem die bläuliche Serra von gestern Abend ihm den Weg vertritt und dann seinem rechten Ufer folgt. Auch das linke ist hügelig. Viel flache, buschige Inseln unterbrechen den ausgedehnten Wasserspiegel. Die Abás glitten durch einige kleinere Caroeiras, ähnlich denen, die man oberhalb des Kingúbogens gesehen, schnell stromab und erreichten nach wenigen Stunden das flache, walbige Sandeiland Tapiiraquára, wo die Gesellschaft Martinho, ihren Jäger und Fischer, abwarten sollte.

Prinz Adalbert stand gerade beim Feuer, neben einem verfallenen Rancho, und kochte Reis, als plötzlich die frohe Kunde erscholl, es sei ein Tapir auf der Insel frisch gespürt. Schnell ward das kleine indianische Kinderuder, das die Kelle vertrat, dem Doktor überliefert und mit der Flinte vertauscht; im Nu sprang dann der Prinz in das erste beste Boot hinein und gelangte so, durch Kapasinho kräftig unterstützt, um die Insel herum zu

einer andern Praha. Hier fand er den Grafen Oriolla und den Padre; doch fast in demselben Augenblick verschwanden sie auch in dem nahen Dickicht, während der übrige Theil der Gesellschaft die Insel auf der entgegengesetzten Seite umgangen oder umstellt hatte. Eine große Tapir-Spur führte aus dem Holze über den Sand in's Wasser. In der Hoffnung, daß in dem dichtverwachsenen Wäldchen dennoch vielleicht eine andere Anta gespürt sein möchte, drang der Prinz eilig hinein, wobei er genöthigt war auf dem Bauche fortzukriechen. Graf Oriolla war bald eingeholt; statt des Tapirs aber, der glücklich in's Wasser entkommen war, schlichen eben unsre Jäger einige Affen an, die sich auf den Bäumen hatten hören lassen. Indeß diese schnellen, pfliffigen Thiere wußten sich ihnen geschickt zu entziehen. Ein Bad in einem der, ein paar hundert Schritt breiten Flußarme, die Tapiiraquára umschließen, kühlte die Heißgewordenen ab, und eine große Anzahl ganz vorzüglicher Fische (namentlich Tucunarés), die ihnen Martinho zuführte, entschädigte sie für die erfolglose Jagd.

Unterhalb der Insel scheint der Lauf des Kingú eine nordwestliche Richtung anzunehmen. In weitem Umkreise tauchen überschwemmte Büsche aus dem Strome auf, der hier von Hügeln eingefast ist, während Felsblöcke über seinen Spiegel ausgestreut liegen. Eine mit Wilden besetzte, gegen die Strömung ankämpfende Canoa blieb den Ubás unserer Reisenden fern zur Seite. Die Turúnas

erkannten in diesem Boote den von Souzel heimkehrenden Pagé von Piranhaquára, den Besitzer jenes schönen, oben erwähnten Federmantels. Dies war die einzige Begegnung in der menscheuleeren Wildniß zwischen Tabaquára und den ersten Hütten jenseits der letzten Caxoeira; — wie manchen Tag mag dieses einsame Fahrzeug noch gebraucht haben, bis es wieder zu Menschen kam!

Hohe Waldinseln engen den Strom ein, der sich in fast nördlicher Richtung zwischen ihnen hindurchdrängt. Wunderbar schön waren die mannigfachen Baumformen, die den ansteigenden dichten Urwald der langen Insel zur Linken überragten. Auch traten heute zum ersten Male wieder die Uauassú-Palmen in jenen Wäldern auf, die seit einigen Tagen den Gauaris allein das Feld überlassen hatten. — Da braust es vor den Booten. Sie rücken näher und indem sie auf ein Gewirr von großen, mit Sträuchern überwachsenen Felsblöcken und Platten lossteuern, erfaßt sie schon die reißende Strömung. Doch sie halten sich rechts und entgehen so dem Strudel. Jetzt — etwa um 4 Uhr Nachmittags — wurden die Boote zwischen jenen Steinen und Blöcken festgelegt; denn sie mußten hier abgeladen und erleichtert werden, um die nahe Caxoeira zu passiren. Unsré Reisenden sprangen an's Land, kletterten über Granitblöcke fort, wateten bis über die halbe Lende im Wasser durch einzelne rauschende Bäche, die sich zwischen ihnen hindurchdrängten, und gelangten endlich, sich an den Büschen anhaltend, zu einem Block, der eine freie Aussicht

gemährte: — sie standen an dem größten Katarakt des Kingú, der Caroeira Juruá.

In der Breite von gewiß tausend Schritten stürzt der riesige Strom unter donnerndem Getöse über Felsriffe und Platten 20 bis 30 Fuß hoch, zum Theil in Abfäzen, zum Theil auf kaum geneigter Fläche hinab. Mitten im Fall steht oben auf der Spitze ein rundlicher Baum. Die große Felsplatte links unter ihm theilt den mächtigen Katarakt in zwei Theile; der weite Kessel aber zu seinen Füßen ist ein Schaum. Längliche, sanftgerundete Urwaldberge fassen das wilde Gemälde in einen dunklen Rahmen.

Jetzt galt es, die Habseligkeiten über das Gestein nach einer kleinen Sandstelle unterhalb des Falles zu tragen, wo sie wieder eingeschifft werden sollten. Leider war schon seit längerer Zeit das Schuhwerk des größten Theils der Gesellschaft in so schlechtem Zustande, daß sie alle derartigen Gänge nicht mehr damit wagen konnten. Das Barfußgehen auf den spitzen Steinen war aber namentlich für die Füße des Prinzen, die durch den Sonnenstich geschwollen waren, eben nichts Angenehmes. Dennoch mußte der steinige Pfad so oft zurückgelegt werden, daß der hohe Reisende Zeit genug hatte, die Felsplatten näher zu untersuchen. Bei einigen dieser Blöcke bestand die eine Hälfte aus grobkörnigem Granit und die andere aus feinkörnigem Gneis.

Die Uba's wurden inzwischen eine nach der andern, seitwärts des eigentlichen Falles, auf den oben beschrie-

benen Bächen, die sich durch das Felsgewirr Bahn brechen, behutsam hinabgelassen. Am Spiegel des Fahrzeuges war dabei stets eine starke Riane befestigt, an die sich 20 bis 30 Mann anhängen, um das Boot langsamer hinabgleiten zu machen. Ein paar Indianer blieben darin, um es zu leiten. Als diese schwere Arbeit vollendet war, sank die Sonne unter; man mußte daher auf der kleinen Praha das Nachtlager aufschlagen; doch trotz der tosenden Caroeira zur Seite und trotz eines Regenschauers schlief man vorzüglich.

Nach etwas längerer Ruhe als gewöhnlich war der Bivouak bald abgebrochen und die Boote wurden bestiegen, (18. December). Jetzt erst, als man sich einige hundert Schritt unterhalb der Caroeira befand, stellte es sich heraus, daß man gestern nur ihre westliche Hälfte gesehen, indem sich im Osten des Steingewirrs, auf welchem die Gesellschaft die Nacht zugebracht hatte, und das sich nunmehr als eine Insel mitten im Falle zu erkennen gab, noch ein anderer, ebenso breiter Flußarm befand, der sich auf ähnliche Art über Felsstücke und Platten tosend und schäumend herabwälzte. Trübes, schweres Regengewölk hing darüber. Mit diesem ersten Katarakt nimmt der Strom eine nordwestliche Richtung an; aber die hohen Waldinseln theilen ihn bald in viele Arme, und raubten den Fahrenden alle Uebersicht. Der Canal, dem man folgte, wendete sich mit einer kurzen Stromschnelle nach Ost und führte an einer Praha vorüber, an der angelegt wurde,

um den Leuten Zeit zum Frühstück zu gönnen, ehe man die nächste *Caxoeira* erreichte.

Es zeigte sich bald, daß diese Ruhe nicht unnöthig gewesen war, denn gleich unterhalb des Frühstücksplazes wurde der schmale nach N.-D. strömende *Kingú*-Arm zum reißenden Bergwasser, und es erforderte die größte Aufmerksamkeit und Geschicklichkeit der Indianer, um die Boote zwischen den vielen Steinen glücklich hindurchzusteuern, während die sich geschäftig drängenden Wellchen beständig in die *Uba* schlugen, so daß deren Insassen schon früh am Morgen keinen trocknen Faden mehr am Leibe hatten. Die Steine im schmalen Flußbette nahmen bald an einer Stelle so zu, daß die Boote dieselbe nur unbeladen passiren konnten, während unsre Reisenden, mit allen ihren Habseligkeiten bepackt, von Block zu Block springend, auf Umwegen ihnen nachhelfen mußten. Doch, kaum wieder flott geworden, kam man an eine zweite ähnliche Stelle, bis endlich ein dritter Gangplatz (um nicht Trageplatz zu sagen) sie an die reizende *Caxoeira Cairão* (*Caxão*) führte.

Mitten in dieser Wildniß, in der man schon seit einigen Stunden alle Uebersicht verloren hatte, rauschte der schmale Flußarm gleich einem tosenden Bergwasser über Felsblöcke hin, und stürzte 10 bis 12 Fuß tief über ein Zackiges Riff hinab, das von weit überhängenden, fast liegenden Bäumen und Sträuchern beschattet war, während hohe dunkelgrüne Wände von verwachsenem Laube und Schlingpflanzen, überragt von prachtvollen *Uauassú*-Palmen,

dieses liebliche Bild wilder Einsamkeit eng umschlossen. Hier saß die Gesellschaft eine Weile und sah von ihren sonnendurchglüheten Felsplatten die Ubás den Fall hinabgleiten. — „Wer,“ schreibt Prinz Adalbert, „wenn er an diesem stillen, friedlichen Orte in den dunklen Spiegel des klaren, schnell vorübereilenden Bächleins blickt, mit dem der weiße Schaum des kleinen Falles so anmuthig kontrastirt, wer glaubt sich da wohl an den Ufern eines jener Strom-Kolosse der Neuen Welt? — Ob aber die andern Arme des Stromes auch nur Waldbäche sind, oder ob sie breitere Fälle bilden, das vermag ich allerdings nicht zu sagen, denn erst eine Strecke unterhalb des Cairão fingen wir wieder an, die Ufer des Stromes, der hier im Allgemeinen einer nördlichen Richtung zu folgen scheint, zwischen den vielen buschigen Inseln hindurch zu ahnen.“

Der Himmel bezog sich mehr und mehr, und zu der Nässe im Boote gesellte sich bald noch der Regen von oben. — Etwa eine bis zwei Stunden unterhalb des Falles, nachdem die Boote pfeilschnell in gerader Richtung gen Norden-fortgeschossen waren, traf man wieder auf eine Praha rechterhand, wo ein längerer Halt gemacht wurde, um den Consul zu erwarten, der heute, theils in der Absicht, die schwer belastete Ubá zu erleichtern, theils in der Hoffnung, eine gute Jagd zu machen, mit Martinho fuhr.

Die Gesellschaft fand hier einige eingesteckte Stangen, an die sie ihre Redes band. Doch als nach langem

Warten die Freunde am späten Nachmittage noch nicht erschienen waren, stieß man, während der Regen in Strömen herabgoß, wieder ab. Jetzt ging's die Kreuz und Quere, schmalen Canälen folgend, zwischen Buschwerk fort, so daß man von der wahren Stromrichtung keine Ahnung mehr hatte, bis die Boote in einen endlosen, schuurgeraden Canal gelangten, der, den holländischen an Regelmäßigkeit nichts nachgebend, einen im angeschwollenen Strome versunkenen Myrtaceen- (Eugenien-) Wald durchschneidet. Pfeilschnell und mit unzähligen Wirbeln schoß der reißende Strom in nördlicher Richtung in diesem Hauptcanal hin, — dem Caú, wie ihn Martinho dem Consul nannte, — so daß es kaum möglich war, das fast überfluthete Boot zu leiten. Dabei schweifte der Blick frei über den ungeheuren Wald, der dem Kingú nur bis zur halben Höhe entstieg, und hinüber zu den fernen Uferhügeln.

Bald darauf durchschnitten ein paar andere, ähnliche Canäle den großen Hauptcanal, in welchem der wüthende Strom die Fahrenden mit jedem Augenblick der vor ihnen rauschenden dritten Cayoeira näher und näher entgegenjagte, während nun auch über ihnen die Schleusen des Himmels sich zu öffnen schienen; denn an den Quellen des Kingú mußte, wie der täglich mehr anschwellende Strom auf das unzweideutigste bezeugte, die Regenzeit schon seit längerer Zeit eingetreten sein. Kein Wunder übrigens, da sie sich meist schon im November einzustellen pflegt, um dann, wie man den Reisenden versicherte, bis zum Juli anzuhalten, wobei,

wie Martius angiebt, die Wasser des Xingú sich mehr als 35 Fuß über ihren niedrigsten Stand erheben.

Bei dem gegenwärtigen Anschwellen der Gewässer fürchteten die indianischen Booten den nahen Fall im Hauptstrom zu passiren, und zwar um so mehr, da Martinho, der beste Bootse der Gegend, nicht dabei war. Doch glaubten sie sich zu erinnern, daß ein Nebencanal sie leichter über die bedenkliche Stelle hinwegführen würde. Man wandte sich daher, ohne erst einen Quercanal abzuwarten, gerade links hinein in's Buschwerk, durch das man sich nur mühsam hindurcharbeiten konnte, wobei die Boote natürlich alle Augenblicke festzuhren. Indessen wurden Zweige abgebrochen, um der andern Ubá den Weg zu bezeichnen, den man eingeschlagen hatte.

Es war ein schweres Stück Arbeit, besonders für die gedachte „Carga,“ die, ohne den stämmigen ältern Indianer mit dem schwarzen Strich, der sie führte, beinahe zwischen den Büschen stecken geblieben wäre. Ihre Bedachung wenigstens wurde dabei mehrmals eingedrückt und schwebte beständig in der Gefahr, sammt all den Sachen der Gesellschaft über Bord zu gehen. Doch bald vernahm man nach vielem blinden Umhertappen in dem üppig wuchernden Buschwerk das Brausen eines nahen Falles. Eiligst wurden die Boote verlassen und unsre Reisenden kletterten nicht ohne Mühe über einzelne Steine und Klippen dem Getöse nach. Ein schmaler Nebencanal schoß mit 5 bis 6 Fuß hohen Wellen über große Blöcke hin. Der Fall

und dahin wurden genau untersucht, allein die Indianer hielten es für zu gewagt, die Abás diesem Strudel anzuvertrauen, und schlugen, da überdies der Tag eben im Verschwinden war, statt dessen vor, einen Bivouaksplatz zu suchen. Man irrte hierauf noch ein Weilchen in dem überschwemmten Myrtaceen-Labyrinth umher, bis sich endlich ein kleines Stück steinigem Erdreichs fand, das mit Büschen bewachsen und mit Blöcken bestreut war. Der vor Mässe klappernden und etwas ausgehungerten Gesellschaft war dieser Ruheplatz sehr erwünscht. Doch bevor sich die Ermüdeten dem Schlaf überließen, spannten sie das Segel vom Growler als Zeltdach aus, machten Feuer an und erwärmten sich durch einige Tassen Thee. Der Regen nahm indessen allmählig an Stärke ab; gleichwohl erwachte der Prinz öfters und ging dann, das erlöschende Feuer zu schüren, und nach den triefenden Kleidern zu sehen, die daran trocknen sollten.

Frisch gestärkt durch die Ruhe und das frugale Frühstück, bestieg man bereits am frühen Morgen (19. December) die Boote wieder und traf bald darauf, nach einigem Umherirren in dem versunkenen Myrtaceen-Walde, den gestrigen geraden Hauptcanal, dem man nun folgte.

Starkes Brausen zeigte die Nähe der Carreira Acahitéua an. Gleich darauf bog auch der Canal aus seiner nördlichen Richtung plötzlich nach W. und S.=W., und ging dann wieder in's Endlose schnurgerade fort. Mit der Biegung verdoppelte sich jedoch die Schnelligkeit der reißenden

den und wirbelnden Stromschnelle. Man mußte dicht an der gefürchteten Stelle sein. Abermals ward links hineingebogen in's Buschwerk, denn die Boatsen waren ungeschlüssig, wie sie den Fall durchschiffen sollten. Hatte Martinho schon gestern gefehlt, so ward er in diesem Augenblick doppelt vermißt, denn nur er kannte die Fahrt genau, und konnte mit seiner leichten Canoa die besten Stellen für die schwereren Fahrzeuge ausfindig machen. Da plötzlich stand eine dunkle Gestalt zwischen den Büschen, als wäre sie dem Wasser entstiegen. Und siehe, es war — Martinho; der Schnurrbart machte ihn kenntlich. Schnell sprang er in die *Uba*, mit sicherer Hand die Leitung übernehmend. Doch schon nach wenigen Minuten wurde angehalten, denn die Boote mußten ausgeladen werden, und mühsam fort-kletternd, trug die Gesellschaft nun wieder ihre Habseligkeiten über das Fels- und Steingewirr fort, das hier den kaum einige hundert Schritt breiten Canal einengt. Da erblickten sie nun auch Herrn Theremin, der auf einem Felsvorsprung saß und zeichnete; und bald war er erreicht.

Von diesem Felsen aus übersah man die ganze *Caxoeira*. Der Strom wälzt sich, als sei es die hineintretende Fluth, hohe Wellen vor sich her schiebend, über den steinigen Grund in dem geraden Canal wohl ein bis zwei Seemeilen in beständiger Stromschnelle fort. Rechts säumt ihn hoher, verwachsener Urwald, vom Schaum der Wellen bespritzt, links faßt ihn das Myrtaceen-Gebüsch und über einander geschobene Granit- und Gneisblöcke ein. — Wenige Minuten

unterhalb des ersten Ausladeplatzes kam ein zweiter. Der Doktor war das erste Mal im Boote sitzen geblieben; jetzt nahm der Prinz beim Passiren der nächsten schlimmen Stelle seinen Platz ein, theils um diese Schifffahrt selbst zu erproben, theils aber auch, um seine geschwollenen Füße etwas zu schonen. Oft glitt die *Uba* zwischen Steinen hinab, oft wurde sie von den Wellen gehoben. Die Indianer entwickelten dabei viele Geschicklichkeit im Steuern und Abstoßen des Fahrzeugs. Der Tapir des Padre, die unglückliche Creatur in der Spitze des Bootes, gerieth so außer Fassung, daß er sich in die Fluthen stürzen wollte; doch *Rapasinho* kauerte neben ihm und erhielt ihn seinem Herrn.

Übermals wurde Rath gepflogen, ob es vorzuziehen sei, mit den völlig beladenen *Ubas* die Fahrt den Rest der Stromschnelle abwärts bis zur letzten *Caroeira* fortzusetzen, oder zu Lande das Gepäck auf einem Nichtwege, einem betretenen Pfade, dorthin zu tragen, die Boote aber unbeladen dahin zu senden. In zwei bis drei Stunden hoffte man den Landweg zurückzulegen; doch unsre Reisenden ließen sich nicht darauf ein, denn sie kannten schon genugsam den Unterschied zwischen einer Indianer-Picada und einem Fußsteige nach europäischen Begriffen, und ebenso gut wußten sie, daß künstliche Manöver überhaupt, und um so mehr noch in einer solchen Wildniß, zu vermeiden sind.

Die Zeit des Wiederbeladens der *Ubas* benutzte

Martinho's Frau, den kleinen weißen Spitz ihres Mannes mit einem Pflanzensaft roth zu färben, und mit dem Rest dieser Farbe, für welche die Indianer eine besondere Vorliebe haben, malte sie ihre und ihrer niedlichen kleinen Tochter Armbänder roth, und letzterer rothe Ringe an den Schläfen und rothe Striche auf den Armen. Hierauf schritt sie zu einer etwas grausamen Prozedur, indem sie ihrem armen Kinde die Augenbraunen und Wimpern auszog. Die Kleine ertrug dies sehr standhaft, da ein so großes Mädchen doch einige Sorgfalt auf ihr Aeußeres wenden mußte. Hoffahrt will Zwang, — so heißt es auch bei den Indianerinnen der südamerikanischen Wälder!

Der Consul Theremin hatte sich bei seiner gestrigen Fahrt in dem Boote des Vaters der hübschen Kleinen sehr gefallen und Manches geschossen, besonders aber hatten ihn die interessanten Gespräche Martinho's über das Treiben der Turúnas, und die Geschicklichkeit seines Knaben unterhalten, der sich vorzüglich durch Fische-Schießen auszeichnete. Frau und Tochter des „Deserteurs“ dagegen hatten ein sehr gutes Mahl bereitet, und der Bivouaksplatz nahe der Coxoira Acahitéua war wohl gewählt; auch ward dem weißen Gaste eine Rede, statt der zurückgelassenen, von den freundlichen Leuten gereicht. Endlich war dem Consul von Martinho einiger Aufschluß über die Gegend, die sie zusammen durchschiffen, gegeben und ihm namentlich mitgetheilt worden, daß der Gau an seinem Nordende sich in zwei Arme theilt, von denen der eine, Ananaindéua (Anauraiáéua)

genannt, die nördliche Richtung des Hauptcanals beibehält und später den gleichnamigen Fall bildet, während der *Acabi-téua*, dem die übrigen Reifegenossen folgten, sich, wie schon angeführt, im scharfen Winkel nach W. und S.=W. wendet.

Der ganze Vormittag war mit dem Ueberschreiten der zuletzt genannten *Caxoeira* hingegangen, bis die Boote endlich wieder flott wurden. Pfeilschnell schossen sie nun, und zwar in der brennendsten Hitze, wohl noch eine Stunde lang von der reißenden, mächtigen Stromschnelle getragen, in dem geraden Canale fort, ohne die west- und südwestliche Richtung zu ändern. Der Prinz war einen Augenblick eingeschlafen, statt seiner beobachtete Graf Oriolla den Compaß. Als der hohe Herr bald darauf erwachte, glitt man sanft zwischen prachtvollem Urwald hin, und eben wandte sich der lange Canal mehr nach Norden. Einen Augenblick war eine freiere Umsicht vergönnt gewesen; jetzt aber verlor sie sich wieder, indem der Flußarm, auf's neue durch höhere Inseln eingeengt und zum 10 Fuß breiten Gebirgsbach werdend, sich gewaltsam Bahn brach durch einen Damm von Felsblöcken, der sich seinem Laufe entgegenstellte. Die Boote mußten noch einmal ausgeladen werden — doch, Gott sei Dank, zum letzten Male, — denn die langersehnte „ultima *Caxoeira*,“ *Tapajúna* oder *Taiuma* genannt, war erreicht.

Nachdem die Indianer eine gehörige Anzahl Stangen und dicke Aeste abgehauen hatten, gingen sie vereint an's

Werk, die erste Uba hinüberzuschaffen. Nur ein paar starke Männer blieben an der Spitze des Bootes, um es zu leiten und vor einzelnen Blöcken zu wahren; alle Uebrigen stellten sich um das Hintertheil desselben herum, um es fortzuschieben oder an daran befestigten langen Planen aufhalten zu können, je nachdem der leichte, steinige Grund der Fortbewegung des Fahrzeugs hinderlich war oder die Strömung dasselbe mit sich fortriß. Saß aber die Uba auf dem Grunde fest, oder konnte sie einzelne Steine nicht überwinden, dann wurden die abgehauenen Stangen und Aeste ihr untergeschoben, um sie darauf hinabgleiten zu lassen. — Der oft erwähnte schöne Indianer mit dem schwarzen Strich über das Gesicht sprang indessen, die Waffen in der Hand, von Block zu Block voraus, um den besten Weg zu erspähen, bis er endlich die Stelle erreichte, wo der schmale Flußarm, nach mehreren kleineren Absätzen, etwa 10 Fuß tief fast senkrecht in ein großes Becken hinabstürzt. Diesem Punkte nun wurde das Fahrzeug von der reißenden, schäumenden Strömung mit Blitzesschnelle entgegengetragen; die zwei Mann am Vordertheil schwangen sich behende in die Uba, und mit einem sprungartigen Schwunge fuhr sie hinab und mitten hinein in den schäumenden Wirbel am Fuß des kleinen Falles. — Es dauerte wohl über eine Stunde, bis alle Boote glücklich über die Klippen hinübergeschafft waren. Doch nun belud man sie schleunig wieder, und war sehr

froh, von dem Warten auf den sonnendurchglühten Steinen endlich erlöst zu sein.

So war denn der letzte Kingú-Fall überwunden, und hiermit der Punkt erreicht, bis wohin die Fluth sich fühlbar macht. Man trat nunmehr aus dem mystischen Dunkel hervor, das die Wälder des oberen und mittleren Stromlaufes einhüllt, indem der letzte Damu überschritten wurde, der die Wildniß des Innern von der Halbkultur, der den reisenden, in Jugendkraft tobenden und schäumenden Waldstrom von dem majestätisch dahingleitenden untern Kingú trennt, welcher, gleich einem Meeresarm mitten im Lande, dem riesigen Amazonas zusießt. Ja, der jugendliche Kingú war, nachdem er sich siegreich durch alle Widerwärtigkeiten hindurchgearbeitet, zum Manne geworden!

Die Fahrenden durchschnitten, beim Eintritt der labenden Abendkühlung, die dem schwülen Tage gefolgt war, nach einander zwei Bassins; in das erste derselben stürzten sich außer dem Waldbach, welcher hiehergeführt hatte, noch fünf ähnliche; in das zweite rollte zwischen hohen Steinwällen ein breiterer Flußarm, einen nur wenig höheren Fall bildend, hinab. Unmittelbar unterhalb der Caroeira Tapajúna, die übrigens, der vielen Inseln wegen, ebenso wenig wie die drei vorhergehenden, in ihrer ganzen Breite übersehen werden konnte, machte der Kingú eine Biegung nach W.; auch war das Gewirr jener buschigen, steinigen Eilande in der Nähe derselben bald zurückgelegt, während gleich darauf ein, wenige hundert Schritt breiter, von

hochstämmigem Urwalde eingefasster Flußarm die Gesellschaft aufnahm. Doch, über ihrem Haupte hing ein schweres Gewitter; einzelne Tropfen fielen, und bald goß es aus allen Kräften herab. Man wandte sich indeß, dem rechten Ufer folgend, nach N.-W., worauf sich, obgleich noch keine Stunde seit dem Falle vergangen war, die dunkelste Nacht einstellte.

Noch eine Stunde und länger wurde, bei beständigem Regen und Gegenwinde, gerudert, bis die Boote endlich bei der langersehnten Praha Caranari anlegten, wo sich nach Aussage der Schiffleute ein Rancho zum Nächtigen finden sollte. Eiligst sprang man auf die Sandfläche hinüber, an welcher der Fluß brandete, und hier tappte nun die triefende Gesellschaft nach der ersehnten Unterkunft umher. Statt des Rancho's fanden sich aber nur noch einige Stangen, die keine Stelle bezeichneten. Eben wollte man sich in das Unvermeidliche ergeben und sich daranmachen, das Segel vom Growler, diesen Anker in der Noth, als Dach an jenen Pfählen auszuspannen, als dem Padre plötzlich der Gedanke kam, daß es möglich sein würde, in anderthalb Stunden einen Ort zu erreichen, wo er selbst einmal eine Seringera (ein Etablissement zum Gummisammeln) angelegt hatte; auch erinnerte er sich sehr wohl, daß ein Haus dabei gewesen; doch war es von seinen Leuten verlassen worden, nachdem dieselben wahrscheinlich, nach Landesart, nicht ermangelt hatten, es vorher in Brand zu stecken.

Es wurde Rath gehalten, und da an dem nassen Bivoual auf der Praya wirklich nichts verloren schien, der Entschluß gefaßt, die Fahrt bis zu der genannten Stelle fortzusetzen, so wenig Hoffnung auch war, etwas Besseres zu finden. Die Boote stießen daher wieder ab, obgleich man nicht die Hand vor Augen sah. Man denke sich, daß die Gesellschaft seit Tagesanbruch nichts gegessen hatte, dazu die Mäße und die Müdigkeit von dem vielen Klettern über die Gerölle der Coxoeiras, und man wird leicht begreifen, daß dies Alles nicht wenig dazu beitrug, ihre Sehnsucht nach den „Fleischtöpfen“ der Igarité immer mehr zu beleben.

Der Cours war nach S.-W. gerichtet, soweit der beständige Regen und die herrschende Finsterniß ihn beobachten ließen. Lange hatten die Reisenden stumm auf den Plätzen gekauert und dem einförmigen Takte der Ruder zugehört, als plötzlich Hundegebell erscholl und bald darauf ein Licht am rechten Ufer schimmerte. Die Ausdauer der Gesellschaft sollte reichlich belohnt werden, denn, o Freude! man fand nicht allein das Haus völlig unverfehrt, sondern es war sogar von angezogenen, wenn auch farbigen Leuten bewohnt, die den Padre als alten Bekannten begrüßten und die Ankömmlinge durch die einfache Veranda in ein geräumiges Zimmer führten. Bald loderte ein munteres Feuer am Boden der Hütte, an welchem die alte Wirthin das Mahl bereitete, während unsre Reisenden die trocknen Hangematten, die ihr Wirth ihnen gegeben, so nahe wie

möglich an diesem einfachen Heerde aufhingen, um sich in ihnen auszuruhen und zu erwärmen. Seit mehr als zehn Tagen hatten sie sich ohne Salz beholfen, und seit dem Verlassen der Igarité hatten sie kein Licht gehabt, außer dem leuchtenden Bivouakfeuer. Es war daher kein geringer Genuß, als sie beides heute wiederfanden, und als sie, wie ihre Leute sich ausdrückten, statt der unverdaulichen „heidnischen,“ endlich einmal wieder „christliche“ Farinha essen konnten!

Die Nachtruhe hatte ihre wohlthunende Wirkung geübt. Ohne dieses gastliche Obdach wäre man überdies, bei dem anhaltenden Regen, leicht dem Fieber ausgesetzt gewesen, das den Fremden in diesen Gegenden nicht selten befällt. In der Veranda des viereckigen Häuschens genoß man, einen Regenschauer abwartend, einige Cujas voll Mingáo, den der Prinz hier zum ersten Male kostete.

Die Seringera stand auf einem kleinen freien Fleck am Rande eines sehr verwachsenen, hochstämmigen Gummiwaldes, von wo man eine freie Aussicht den Kingú aufwärts hatte, der kurz oberhalb der Hütte seine südwestliche Richtung in eine nordwest- und westnordwestliche verändert, die etwa auf der Höhe der Seringera in die schnurgerade Richtung nach N.=W. z. N. übergeht, welche der Strom von hier bis zu seiner Mündung in den Amazonas fast durchgehends beizubehalten schien. Diesem Umstande war es denn auch zuzuschreiben, daß man von jetzt ab bei der Weiterreise stromab, die etwa um 8½ Uhr Morgens (20. De-

cember) angetreten wurde, den geraden Seehorizont wieder vor sich hatte, während die Breite des Kingú, den hoher Urwald auf beiden Seiten begleitete, zunächst hier kaum tausend Schritt betrug. Linkerhand ließ eine scharf markirte Schattirung in den Baumwipfeln einen Nebenfluß, oder wenigstens einen bedeutenden Nebenarm vermuthen, der bei der vorliegenden Spitze zur Linken sich mit dem Hauptstrom vereinigen würde; allein hier angelangt, ergab sich's, — was übrigens die Indianer schon vorhergesagt hatten, — daß es nur eine nach S.=W., also der Stromrichtung entgegen gerichtete, tief in die Wälder eingreifende Bucht war. — Nicht lange danach landete man in zwei auf einander folgenden Rocas am entgegengesetzten Ufer. In der ersten derselben ward ein Vorrath von Mehl und eine schöne Ente erstanden, und in der zweiten versah man sich mit einer nicht geringen Zahl von Melancias, die von jetzt ab der einzige Trost des durch die Mandioca ruinirten Magens wurden. — In dieser Gegend kommt hie und da am Ufer über den Spiegel des Kingú Thonschiefer zu Tage während Granit und Gneis mit der letzten Coxoeira verschwinden.

Schon den ganzen Morgen über waren am Horizont mitten im Strome die Wipfel einer Baumgruppe sichtbar gewesen; jetzt stieg dieselbe allmählig höher empor, ja nach und nach kam das buschige Giland selbst zum Vorschein, in welchem sie wurzelte, und Castanhãl, die kleine Insel mit ihren beiden am Abhänge stehenden Ranchos, lag

deutlich vor Augen. Indesß welch' herbe Täuschung! — von der ersehnten Igarité war keine Spur zu entdecken! Man sah sich fast die Augen aus dem Kopf danach aus, allein vergebens, — bis man endlich, schon dicht an das Eiland gelangt, nach langem, fruchtlosem Spähen ihren Mast über einem kleinen Busch am sandigen Strande zum Vorschein kommen sah. Der Jubel war groß, als um Mittag die Igarité wirklich glücklich erreicht war.

Jetzt ging's an's Auspacken, Sonnen, Trocknen, Sortiren, Ordnen, Einpacken und Stauen der Sachen, an's Waschen und Umziehen, vor allem aber — an's Kochen. Der Entenbraten schmeckte vortrefflich; auch an Wein fehlte es nicht. Unterdessen sah man zum ersten Male die Fluth wieder am sandigen Ufer einige Fuß emporsteigen, denn in dieser Jahreszeit, wo der Kingú im Anschwellen ist, dringt sie nicht ganz bis zur letzten Caroeira.

Um 4 Uhr Nachmittags lichtete die Igarité den Anker, und die ganze Nacht hindurch wurde gerudert, so daß die Dunkelheit leider den Anblick der Mündung des Tucuruí entzog.

Am 21. December zwischen 8 und 9 Uhr Morgens wurde vor Souzel geankert. Der Abschied von ihrem erprobten Reisegefährten, dem Padre Torquato, ward der Gesellschaft schwer. Ihm allein verdankte sie es ja, daß sie ihre interessante Expedition so weit ausdehnen konnte, denn ohne seine, den Wilden Vertrauen einflößende Gegenwart hätte man gewiß mit viel mehr Schwierigkeiten zu

kämpfen gehabt. Ebenso wären die Leute aus Souzel und vom Tucurui, welche die Reisenden auf sein Geheiß begleiteten, ohne sein Beisein gewiß weit weniger willig gewesen.

Die Gesellschaft wartete noch mehrere Stunden auf die Canoas ihrer Surúna-Freunde, die nicht so schnell hatten folgen können; doch als sie immer noch nicht erschienen, sah man sich endlich, um die Ebbe nicht zu versäumen, um 3 Uhr Nachmittags genöthigt, die Rhede von Souzel zu verlassen, nachdem man noch ein letztes Mahl, ein frugales Mittagessen, mit dem lieben Freunde, dem Padre, getheilt hatte. — Am Abend zwanzigen Regen-Böen, am rechten Ufer zu ankern. Die Sgarité schlingerte so, daß Graf Oriolla eine leichte Anwandlung der Seefrankheit empfand.

Seit einigen Tagen war denn nun leider die so gefürchtete Regenzeit in aller Form eingetreten. Ein großes Glück, daß man den schwierigen Theil der Reise bereits hinter sich hatte, denn während der Zeit der Stromfülle ist der Kingú für kleinere Fahrzeuge kaum fahrbar. —

Am folgenden Morgen (22. December) hielt man einen Augenblick bei dem Dertchen Bombal an, um Lebensmittel einzukaufen. Es besteht aus einigen wenigen mit Palmstroh bekleideten und bedeckten ärmlichen Häusern oder Hütten am sandigen Strande. Zwischen ihnen wuchern Bananen und mit Palmen untermengtes Buschwerk. Im Hintergrunde erhebt sich undurchdringliche Waldung, aber

nicht mehr der schöne, hochstämmige Urwald des mittleren Stromlaufes, sondern schon das weniger hohe Holz, das den Kingú bis Porto de Móz hinab begleitet.

Um Mittag ruderte man, bei starkem Gegenwinde, an Beiros vorüber; am Abend aber war das Wetter wieder freundlich. Eben las Prinz Adalbert auf seiner Bank in Graf Bismarck's „Freiligrath“ von Löwen, Tigern und Palmen; — da plötzlich erklang Trommelschlag, mit Pfeifentönen untermischt. Ein Boot kam der Igarité entgegen und glitt dicht an ihr vorüber. Es war mit drei Flaggen geziert, alle weiß, mit einem Marienbilde darauf. Diese Boote, sagte man dem Prinzen, fahren auf dem Strom einher, um Collekten zum nahen Feste zu sammeln; auch ist die Weihnachtszeit für die Bewohner des untern Kingú schon darum einer der wichtigsten Abschnitte des Jahres, weil alsdann die Seringeros, d. h. fast die ganze männliche Einwohnerschaft, die zum Gummisammeln ausgezogen war, wieder nach ihren Ortschaften und zu ihren verwaisten Familien zurückkehrt. — Um Mitternacht ward im Acahi, unweit der Wohnung des Lootsen, vor Anker gegangen.

Hier versah sich unsere Gesellschaft am folgenden Tage (23. December) mit einigen Gegenständen, die Albuquerque auf ihren Wunsch hatte bereit halten lassen, namentlich mit bemalten Cujas, großen, topfartigen Früchten des Sapucaja=Baumes und großen Palmen=Fruchtkapseln, deren man sich hier statt der Schalen bedient. Alle diese schönen Dinge wanderten mit nach Europa.

Nach einigen Stunden Aufenthalt fuhren die Reisenden weiter. Bald lag der Acahi hinter ihnen mit seinem breiten Saume von Caladium, welche Pflanze sich überhaupt am untern Kingú weit häufiger und in weit größerer Masse als oberhalb der Caroeiras findet. — Gegen Abend tauchten am Ende des unbegrenzten, meergleichen Spiegels des Kingú die unzähligen Inseln des Amazonas auf, hinter denen sich die blauen Höhen der Serra de Almeirim in weiter Ferne, dem Auge kaum erkennbar, erhoben, während sich links das niedere Land der Campos de Aquiqui ausdehnte. Man ruderte hart an den Wäldern des rechten Ufers hin, die in den Strom hinein vorspringen, und wurde erst Porto de Móz gewahr, als man sich dicht dabei befand, so unbedeutend erschien, von hier aus gesehen, die Reihe ärmlicher, sich am Walbsaume hinziehender Hütten. — Die Abendsonne stand im Golde. An das Land steigend bemerkte man die Vorbereitungen zum Weihnachtsfeste.

Der Commandant hatte für den Prinzen ein 10 Fuß langes Krokodil einfangen lassen, aber leider war es seinen Wunden erlegen; im Ufersande fanden sich noch einige Spuren von ihm, indem seine starken Schilde daraus hervorrugten. Eine ebenso wohlgemeinte Aufmerksamkeit wurde dem hohen Reisenden noch von Seiten des Schullehrers des Dertchens, indem er Seiner Königlichen Hoheit eine Ansicht der Stadt überreichte, die er selbst für den Prinzen gezeichnet hatte. Endlich ist noch als eine ähnliche freund-

liche Gabe zu erwähnen eine Skizze des Kingú-Laufes, die ihm der Kaufmann Feio, der Freund und zugleich der französische Lehrer des Padre, bei der Abfahrt von Souzel schenkte, und die der Prinz neben den mannigfachen Andenken des geistlichen Freundes dankbar aufbewahrt..

Die Sterne funkelten hell, als man in den Amazonas einlief. Nur der melancholische Gesang der Ruderer unterbrach die Stille; auf dem meerartigen Kingú, dem man jetzt für immer Lebewohl sagte, lag finstere Nacht.

Mit dem Eintritt in den königlichen Strom traf man wieder den Vento geral, der sich von jetzt an ebenso hemmend entgegenstellte, als er die Reise stromauf begünstigt hatte. Einen kurzen Augenblick abgerechnet, wo man frühmorgens (24. December) zu Tapará landete und der Prinz eine Krokodil-Schale erstand, auch Cora-Wurzeln und eine Art Bataten eingehandelt wurden, kämpfte man fast den ganzen Tag über gegen ihn an. Dabei wehete er heute so heftig, daß er im Verein mit der Fluth die Sgarité zum östern in eine „walzende“ Bewegung versetzte. Man sah sich daher genöthigt, Stangen schneiden zu lassen, um das Boot mühsam am Caladium und Uferichilf entlang fortstoßen zu können. Gegen Abend endlich legte sich der Gegenwind, und bald spannte der Himmel sein helles Sternenzelt, an dem das Südkreuz funkelte, über die dunklen Fluthen des riesigen Amazonas aus, als wollte er selbst die Weihnachts-Nacht festlich begehen. Am rechten Ufer schimmerten die wenigen Lichter von Villarinho; das

Eiland aber auf der Höhe dieser beiden Hütten lag noch vorwärts. Da wurde das Boot von der heftigen Strömung erfaßt, gegen die man vergeblich kämpfte; es steuerte nicht mehr, und saß für einen Augenblick auf der Sandbank fest, die sich an die obere Seite des Inselchens anschließt. Doch mit vereinter Kraft arbeitete man sich wieder los, so daß die Weihnachtsfeier nur auf wenige Augenblicke unterbrochen wurde. Die Igarité war nämlich festlich erleuchtet, indem außer der „Fighting-lantern,“ die, wie alle Abend, an der Decke hing, noch vier auf Boucillons gesteckte Lichter brannten, welche natürlich alle Augenblicke vom Zuge ausgeblasen und mit feltner Consequenz immer wieder angezündet wurden. Graf Bismarck lieferte vortreffliche, aus Schiffszwieback bereitete „arme Ritter.“ Graf Oriolla dagegen machte Glühwein, in welchem viele Gesundheiten und vor allem das Wohl der Abwesenden getrunken wurde, Endlich hatte man noch aus Cora-Wurzeln eine Art Kartoffelbrei bereitet. Indesß trotz all' dieser herrlichen Genüsse waren doch schon die Gedanken mehr jenseits des Oceans als in der Neuen Welt. — Düsteres Gewölk zog herauf, die Lichter gingen aus, und die Gesellschaft suchte die Ruhe.

Der Morgen des ersten Weihnachtsfeierlages fand Alles wieder in voller Arbeit gegen Strömung und Wind. Dabei war es schwül, und ein warmer Regen goß in Strömen vom Himmel herab. Doch hatte man seit einigen Tagen den offenen Theil der Igarité mit Segeltüchern und

getheerter Leinwand überdacht, um sich gegen den Einfluß der nassen Jahreszeit einigermaßen zu schützen. Nur an den Seiten war diese Bedachung stellenweis aufgebunden, damit die Leute ungestört rudern konnten.

Um 11 Uhr Morgens erreichte man die kleine Bucht hart oberhalb Gurupá, woselbst auch der brasilianische Kriegsschooner „Rio-grandese“ vor Anker lag. Der Commandeur desselben kam alsbald an Bord der Igarité, um sich auf Befehl des Präsidenten von Pará zur Verfügung Seiner Königlichen Hoheit zu stellen. Der Prinz sah sich leider aber um so mehr genöthigt, dieses freundliche Anerbieten abzulehnen, als der Schooner noch mehr Zeit zur Reise nach Pará gebraucht haben würde, als die Igarité, weil jener in den engen Canälen nicht kreuzen konnte und zum Rudern natürlich noch weniger geeignet war, als dieses, auch schon schwerfällige Fahrzeug.

Nachdem die getrocknete Schlangenhaut und einige Lebensmittel eingenommen worden waren, wurde der Ankerplatz wieder verlassen. Das Wetter hatte sich unterdessen aufgehellt, und die Sonne brach eben durch das düstere Gewölk, als man unter dem steilen Uferrande hinsuhr, auf dem Gurupá sich hinzieht. — Am Abend befand man sich auf der Höhe des Ortes, wo vor fast vier Wochen die Schlangentödtung stattgefunden hatte. Die Nacht war sternhell; doch fiel ein weißlicher Schein am westlichen Himmel auf.

Noch lag schwerer Morgennebel auf dem Strome;

Bald aber, gleich nach Sonnenaufgang (26. December) konnte man bereits im N.-N.-D. jene Waldspitze am Ende der hochstämmigen Urwälder des rechten Ufers erkennen, hinter welcher der früher erwähnte mächtige Arm, Tagipurú genannt, den Rio de Gurupá verläßt. Gerade in N. dagegen zeigte sich eine zweite, weiter zurückliegende Waldzunge. Es war dies der Punkt, wo man am 29. November aus dem Uituquára in den Amazonenstrom übergegangen war. — Nicht lange, so ließen unsre Reisenden in den Tagipurú ein.

Doch bevor wir dieselben weiter begleiten, schalten wir aus dem Tagebuche Seiner Königlichen Hoheit dasjenige ein, was der Prinz über die Verbindungsanäle des Amazonas und Pará, und die eigenthümlichen Strömungsverhältnisse jener Gewässer, theils aus eigener Anschauung, theils aus den Angaben des Bootsen Albuquerque schöpfend, in Erfahrung gebracht hat.

Von dem großen, inselreichen, nach N.-D. fließenden Hauptstrome, und zwar von seinem südlichen Arme, der von der Mündung des gleichnamigen Zuflusses an zuweilen den Namen des Kingú bis Gurupá fortführt, meist aber in dieser Gegend Rio de Gurupá genannt wird, und der sich später mit dem Rio de Macapá vereinigt, zweigen sich zwei ungefähr parallel, und zwar nach S.-D. laufende Hauptcanäle ab, nämlich der Tagipurú und der Saburú, die in das oft erwähnte Meer süßen Wassers, welches die Küsten Marajó's unter dem Namen des Rio da Cidade

oder des Parástromes in S. und O. bespült, und zwar in den westlichen Theil desselben münden, den wir bereits unter der Benennung der Bahia das Bocas kennen gelernt haben. Außer dem Limaõ, einem ganz kurzen Arme, der den Tagipurú mit dem Uituquára verbindet, befinden sich an Verbindungsanälen zwischen dem Tagipurú und dem Saburú, von Norden anfangend, noch: ein namenloser Nebencanal des Sabirava, dann der Bojassú, der Furo das Ovelhas, der Macujubi, der Furo das Velhas und endlich der Aturiazal. Von der Einmündung des Aturiazal an führt der Tagipurú den Namen Furo de Melgaço, nach dem Orte, wohin er sich von hier aus wendet, während der Saburú von dem Einflusse desselben Zwischencanales an Rio dos Breves genannt wird. Der Uituquára, in dem man vom 27sten November Abends bis 28sten Nachmittags geschifft war, nimmt in derselben Bucht des Amazonas seinen Anfang, aus der der Tagipurú abfließt, läuft mit dem Rio de Gurupá parallel und ergießt sich in den Sabirava, der sich kurz zuvor von dem Amazonenstrom getrennt hat, gleich darauf den Saburú aufnimmt und dann nach O. weiterströmt, um sich weiter unterhalb wieder mit dem Rio de Macapá zu vereinigen. — Ferner erfuhr man, daß der Tagipurú zwei Zuflüsse von Westen her erhalten soll, nämlich den Ygarapé das Cobras (Minho das Cobras grandes) und den Ygarapé da Lagoa, der vom Lande des Kingú kommen und für leichte Fahrzeuge fahrbar sein soll.

Was nun die Strömungsverhältnisse in den Gewässern

zwischen dem Amazonas und dem Pará betrifft, so hängen dieselben wohl theils von deren verschiedenartigem Gefälle ab, theils von den Einflüssen des Oceans, theils von der Größe des Druckes der Wassermasse des riesigen Amazonas, und endlich noch von dem Fallen und Anschwellen der bedeutenden Ströme, die den Pará bilden. Da die Regenzeit am obern Amazonas und an den Quellen seiner großen Nebenströme nicht gleichzeitig eintritt, so entsteht schon hierdurch eine große Unregelmäßigkeit in den Strömungsverhältnissen, und es würde ein jahrelanges Studium dazu gehören, wollte man über dieselben und ihre Ursachen völlig in's Klare kommen.

In der Zeit, wo Prinz Adalbert diese Gegenden durchschiffte, strömte der Tagipurú beständig dem Pará zu: ein Beweis, daß jener der Hauptabfluß für den nach S.=D. fluthenden Theil der Wasser des Amazonas ist, die sich in ihm mit solcher Macht fortwälzen, daß sie die oceanischen Einflüsse besiegen. Im Saburú dagegen machten sich die letzteren auf doppelte Weise bemerkbar, indem die Fluth sowohl von Norden durch die große nördliche Mündung, den Canal de Branganza do Norte, als im Süden durch den Pará in diesen Flußarm hineintritt. Die Scheide der Fluth- und Ebbe-Zeiten lag hier, im Saburú, bei der Einmündung des Turo das Ovelhas.

Der immense Druck, den der nach S.=D. gerichtete Theil der trüben Fluth des Amazonenstromes ausübt, läßt schon auf die Größe der Wassermasse schließen, welche

durch den breiten, selbst für große Kriegsschiffe fahrbaren Tagipurú beständig nach dem Süßwassermeere im Süden Marajó's abströmt. Noch mehr aber wird der Reisende in der Ansicht, daß der Parástrom als die südliche Mündung des Marañon zu betrachten ist, dadurch bestärkt, daß er in diesem großen Becken weder die kristallhellen Wasser des Uanapú, noch die klaren, olivenfarbenen Wellen des riesigen Tocantins die Oberhand gewinnen sieht, indem die trübe Lehmfarbe des Amazonas bis zur Vereinigung mit dem Oceane stets den Grundton in der Mischung aller dieser Ströme bildet. —

An der rechten Seite der Mündung des 150 bis 200 Schritt breiten Tagipurú, in welchen man nun einlief, stieg ein Wald von fugelartigen Fächerpalmen aus dem üppigen Caladium=Saume empor, während sich gegenüber hohes Laubholz erhob. Hier überholten unsre Reisenden eine Igarité, ähnlich der ihrigen, die ihre runden „Pagaien“ durch daran gebundene Stangen zu langen „Riemen“ (Rudern) verlängert hatte: eine Erscheinung, die schon an und für sich auffiel, indem, wie man sich bereits auf der Hinreise überzeugt hatte, ein Boot in diesen Gewässern zu den Seltenheiten gehört.

Den ganzen Tag über begleitete hoher prachtvoller, mit Massen der schlanksten Affais untermischter Urwald, der jedoch nach und nach an Höhe abnahm, den breiten Stromarm. In der Nacht passirte man eine Reihe der oben schon erwähnte Canäle und Zuflüsse.

Als der Morgen graute (27. December), lenkte Albuquerque in den Furo das Velhas, einen kaum 100 Schritt breiten Canal, hinein, indem er ihn für den Aturiazal hielt. Als die Sonne aufging und die Gesellschaft erwachte, lag die Igarité im Schatten einer dichten Fächerpalmen-Gruppe, die mit einer dicken Masse von Schlingpflanzen überzogen war, über welche ein Netz von den prachtvollsten Passionsblumen herabhing. Graf Oriolla machte darauf den sinnreichen Vorschlag, die Rudereinrichtung jenes Bootes nachzuahmen, dem man gestern Morgen an der Mündung des Tagipurú in den Amazonas begegnet war, und sogleich wurden Leute in den Wald geschickt, um Stangen zu schneiden, welche dann an die Pagaien gebunden wurden. Die Kraft der auf diese Weise entstandenen langen Ruder war so bedeutend, daß die Hälfte der Hände der Igarité mit größerer Schnelligkeit rudern konnte, als es sonst die ganze Mannschaft im Stande gewesen war. Hieraus erwuchs noch der große Vortheil, daß man von jetzt ab zwei Wachen formiren und so die Leute Tag und Nacht arbeiten lassen konnte.

Die Reisenden verbrachten den größten Theil des Vormittags in dem Canale, weil sie wohl über eine Stunde in denselben hineingerudert waren, ehe der Bootse seinen Irrthum entdeckte. Doch die prachtvolle, obschon niedere Vegetation, eine wahre Musterkarte von Palmen mit den herrlichsten Blumen, namentlich Passionsblumen und Stizolobium, entschädigte in reichlichem Maße für die verlorene

Zeit. Da der Furo das Belhas zu leicht für die Tgarité und außerdem ein Umweg gewesen wäre, so kehrte man wieder zum Tagipurú zurück, in welchem man sehr bald an die Mündung des Aturiazal gelangte, in die man hineinbog.

Eine Zeitlang streicht der Aturiazal in der Breite von kaum 100 Schritten in gerader Linie, gleich einem gegrabenen Canale, zwischen zwei Wänden von Fächerpalmen hin. — Nachdem die Reisenden eine, am linken Ufer gelegene einsame Reispflanzung passirt hatten, liefen sie noch vor Sonnenuntergang in den nach S.=D. laufenden Saburú, von hier ab Rio dos Breves genannt, ein, wo wieder der bekannte hohe Urwald sie seitwärts begleitete. — Um 11 Uhr Nachts legten sie bei Breves an.

Mit Tagesanbruch (28. December) gingen sie daselbst an das Land, um einige Lebensmittel einzukaufen und einen Lootsen für die Weiterreise zu suchen. Bis hierher nämlich ist die Hauptwasserstraße, sowohl für große Schiffe als für kleine Fahrzeuge, die von Gurupá stromab nach Pará wollen, dieselbe, der man gefolgt war. Für die Fahrt aber giebt es zwei Wege. Die größeren Fahrzeuge halten die Mitte des Parástromes, und laufen dann durch die Canäle bei Ilha das Onças bis vor die Stadt. Die kleineren Boote dagegen gehen hart längs den Küsten Marajó's fort, gedeckt durch die Menge kleiner Inseln, die sich längs derselben hinziehen, bis zu der sogenannten Bahia de Marajó, setzen dort quer über den Parástrom

und laufen darauf in den Furo do Sapim (Sapim) ein, der sie zwischen den Inseln auf der Westseite der Mündung des Tocantins hindurch erst in den sogenannten Vimoeiro und dann in den Tocantins selbst führt. Die Richtung dieses Stromes durchschneidend, wenden sie sich nach dem Anapú, einem seiner rechten Nebenflüsse, gelangen von da durch den Ygarapé-mirim in den Rio Moju, und auf diesem endlich nach Pará. Diesen Weg nennt man „para dentro,“ den innern, im Gegensatz zu dem von den größeren Fahrzeugen benutzten, der mit „para fora,“ der äußere, bezeichnet wird.

Albuquerque kannte die Fahrt durch den Sapim, Vimoeiro, Tocantins und Ygarapé-mirim nicht, und dem Mulatten Furtofo, einem der Seeleute unserer Gesellschaft, der sich anbot sie zu führen, wollte sich dieselbe nicht anvertrauen; so blieb ihr denn nichts übrig, als hier in Breves einen Bootsen zu suchen. Da sich keiner fand, so stellte der Kommandant des Dertchens endlich einen sicheren Mann dazu, worauf man, bald nach Sonnenaufgang, Breves verließ, nachdem dessen freundliche Bewohnerinnen dem Prinzen noch einige Eier zum Geschenk gebracht hatten, die auch sehr dankbar aufgenommen wurden.

Den ganzen Vormittag über kämpfte man, fast ohne vorwärts zu kommen, gegen die Seebrise und die nach und nach eintretende Fluth in dem etwa 500 Schritt breiten Rio dos Breves, an dessen Ufern man hie und da ein auf Pfählen stehendes Haus oder eine Roça am Saume des,

oft mit mehr als 100 Fuß hohen Fächerpalmen untermischten Laubwaldes erblickte. Nach langem vergeblichen Arbeiten legten unsre Reisenden am rechten Ufer bei einem prachtvollen Palmenwalde an, der ihnen viel Gelegenheit zum Zeichnen gab. Hier wurde abgekocht, und mit eintretender Ebbe ging's weiter. Bei Sonnenuntergang breitete sich der geröthete Spiegel des Parástromes vor ihnen aus. Sie hielten sich links an der Küste Marajo's, während auf den niederen Fächerpalmen am Ufer eine kleine Schaar behender Affen von Wipfel zu Wipfel hüpfte. Dann ward, immer östlich fortsteuernd, die Bahia de Tapará durchschnitten, und bald lagen kleine Fächerpalmen-Inseln zwischen ihnen und dem Strome. Darauf passirten sie die Mündung des, von N.=D. aus dem Innern von Marajo kommenden Rio Ujará, und gelangten so, zwischen 8 und 9 Uhr Abends, in den schmalen Furo de Santa Isabel, in welchem sie die ganze Nacht fortruderten, während der „Cruzeiro“ und der große Bär gleichzeitig am dunkelblauen Sternenhimmel funkelten.

Als der Tag anbrach (29. December), befand sich die Tgarité an dem Punkte, wo der Furo de Santa Isabel und der aus Marajo kommende Periba sich zu einer gemeinschaftlichen Mündung vereinigen, die sich in östlicher Richtung gegen den Pará öffnet. Links lag die Küste von Marajo, rechts die Ilha de Santa Isabel, die schon auf der Hinreise beschrieben worden ist. Von hier an steuerte man, immer gegen den widrigen Wind ankämpfend, in

östlicher Richtung längs den prachtvollen Palmenwäldern Marajo's hin, den schönsten, welche der Prinz bis dahin gesehen hatte. Oft wurden die Fahrennden rechterhand von einzelnen Inseln begleitet, oft aber genossen sie auch einen freien Blick auf den weiten Parástrom und sein fernes Südufer. Bei einer Roça wurde angelegt und gekocht. Dann setzten sie ihre Küstenfahrt fort, durchschnitten bei Sonnenuntergang die Bucht von Coralli, passirten gleich darauf die durch ihr Ziegeldach und einen großen Baum kenntliche Fazenda Maruari, deren sie sich von der Hinreise wohl erinnerten, und ankerten noch vor Mitternacht bei der ihnen gleichfalls schon bekannten Fazenda Assuranda.

Am 30. December 5 Uhr Morgens, während eben das Licht der Sterne zu erlöschen begann, lichtete die Ygarité den Anker. Als hierauf mit Tagesanbruch die Seebrise aufsprang, wurde das Segel gesetzt, gleichzeitig aber zu rudern fortgefahren. Man steuerte gerade auf die, nahe dem südlichen Ufer des Pará gelegene Ilha da Conceição zu. Als der Pará glücklich durchschnitten war, ruderte man immer ostwärts, in einem Abstände von etwa 100 Schritt, und zwar anfangs längs der Küste der Ilha da Conceição, dann aber längs der unmittelbar darauf folgenden, nur durch einen schmalen Ygarapé von ersterer getrennten Insel Tucumaidúba hin. Beim Eintritt der Fluth jedoch, die im Bunde mit der Viração sich dem Fortkommen kräftig entgegenstemmte und etwas See herbeiführte, sah man sich genöthigt, an der Insel Tucumaidúba

anzulegen. Diese Zeit der Ruhe benutzte der Prinz, um in dem prächtigen Urwald einige Bäume und Schlingpflanzen zu zeichnen.

Am Nachmittage wurde die Fahrt wieder längs der Insel gen Osten fortgesetzt. Vinterhand dehnte sich in der Ferne das niedrige Land Marajó's aus, von dem die Reisenden der breite, nur durch einzelne Segel schwach belebte Parástrom trennte. Gegen Abend endlich erreichten sie die drei reizenden kleinen Miriti-Eilande, hinter denen sich die Mündung des Ygarapé Tapim verbirgt, und traten mit der Fluth des Pará in diesen 50 Schritt breiten Canal, um in demselben mit der Ebbe des Tocantins die Reise fortzusetzen. Anfangs saßen den Tapim hohe Fächerpalmen ein, die jedoch allmählig niedriger wurden. Man passirte darauf die Fazenda eines Pabre; Cocospalmen und einige Neger verkündeten hier schon den regelmäßigen Anbau und den Eintritt in das Küstenland. Nicht weit davon saß auf dem Caladium am Ufer ein großes Volk Möwen, das von unsrer Gesellschaft mit einer Salve begrüßt wurde, die leider aber ohne wesentlichen Erfolg blieb. — Obgleich der Canal jetzt allmählig etwas breiter wurde, so krümmte er sich dafür desto mehr, theilte sich auch zum östern in verschiedene Arme, und wechselte sogar seinen Namen.

Endlich, nachdem man die ganze Nacht fortgerudert hatte, befanden sich unsre Reisenden am 31. December um 5 Uhr Morgens an der Fazenda do Limoeiro in dem nach der Angabe des Bootsen gleichnamigen breiten Canal, der

sich nahe vor ihnen gegen den Tocantins öffnete. Mit Sonnenaufgang liefen sie in diesen riesenhaften Strom ein, dessen olivenbraune klare Fluth nahe bei seiner Mündung durch drei, in einer Linie etwa von Süden nach Norden streichende flache Inseln in zwei große Arme getheilt wird. Die nördlichste dieser Inseln heißt Tatoocca, die mittlere Marapatá, und die südlichste Urarai. Zwischen Marapatá und Tatoocca hindurch, die etwa eine Seemeile aus einander liegen, sah man nichts als Himmel und Wasser; mehr links jedoch von Tatoocca zeigte sich ein schwacher Schimmer der Küsten Marajó's. Den linken Arm des Stromes, die Bahia do Limoeiro, durchschneidend, über deren Spiegel große Sand- und Schlammbanken hervortraten, richtete die Sgarité ihren Lauf gerade auf die Durchfahrt zwischen Marapatá und Urarai.

„Düster und regnigt,“ sagt Prinz Adalbert in seinem Tagebuche, „war der letzte Tag des Jahres 1842 angebrochen, ja eine gewisse Schwermuth lag auf der uns umgebenden Natur, als trauere auch sie über die dahinschwindende Zeit. Eintönig in seinen Umrissen und in seiner Färbung, und dennoch höchst großartig, war das Bild, das die Mündung des Tocantins unserem Blicke vorkührte. So weit das Auge reichte, nichts als Himmel, Wasser und Fächerpalmen! Zwischen Wäldern von Miritipalmen rollte der kolossale Strom seine olivenfarbenen Wogen dahin, während alle jene Inseln gleichfalls nichts als ebensoviel Fächerpalmen-Wälder sind, die aus seiner dunklen Fluth in das

düstere Gewölk aufsteigen. In dichtgedrängten, endlosen Reihen stehen die kerzengeraden Stämme der Miriti, weißlichgrau wie die unserer Tannen, oder rothbraun wie die unserer Kiefern, neben einander und tragen, gleich schlanken Säulen, das flache überhängende Dach ihrer zahllosen, dichtverwachsenen dunkelgrünen Kronen.“

Nach wenigen Stunden lagen Marapatá und Urarai im Rücken, auch war bald eine einzelne, im rechten Hauptarm — der sogenannten Bahia de Marapatá — gelegene kleine Insel erreicht, die sich weniger durch die Höhe ihrer Palmenvegetation, als durch die Schönheit des hochstämmigen, großblättrigen *Caladiums* auszeichnete, das sich an ihrem Ufer, dem unsre Reisenden jetzt stromabwärts folgten, hinzog. Rechts vor sich erblickten sie in N. oder N.-N.-D. in dem obern Contur der Uferwälder einen Absatz, wo der Anapú in den Tocantins einmünden sollte. Schweres, schwarzes Regengewölk hing über dem Strom. Die Fluth war stark, der Gegenwind frisch, so daß die Sgarité sich kaum vorwärts arbeiten konnte. Endlich war die Nordspitze des Eilandes erreicht, sie wurde glücklich umschifft und sodann einer langen, weiter östlich gelegenen Insel zugesteuert, deren Ufer mit dem der vorigen parallel lief.

Nach hartem Kampfe gegen Wind und Wellen gelangte die gebrechliche Sgarité auch zu dieser zweiten Insel hinüber, wobei sie jedoch bis zum Südende derselben stromaufwärts verschlagen wurde. Wundervoll war der, dieses Eiland bedeckende Wald von achtzig Fuß hohen Fächer-

palmen, zwischen denen sich einige schlanke Riesenstämme über hundert Fuß erhoben, während andere, vom Winde umgestürzte Palmen sich weithin über den Spiegel des Stromes ausstreckten, oder auch wohl, hie und da, nur noch mit ihren riesenhaften, aus ungeheuren Fächern gebildeten Kronen inselartig hoch aus dem Wasser emporragten. Damit aber auch dem Walde der Reiz der Abwechslung nicht fehle, nickten dann wieder Gruppen ätherischer Affais graziös zwischen den hohen Miriti-Säulen hervor, während hie und da die hoch aus der Erde aufsteigenden Riesenweige der Supati sich in hohem Bogen auf den Strom herabbeugten.

Während man nun so an dieser endlosen Insel hinsteuerte, ihrem westlichen Ufer mehrere Stunden folgend, wurde die tiefe Einsamkeit, welche die Fahrenden bisher umgeben hatte, auf einen Augenblick unterbrochen, indem eine leichte, an ihnen stromaufwärts vorübersegelnde Canoa die öde Wasserfläche des Tocantins einigermaßen belebte. Ein brauner Mann saß in dem kleinen Boote, dessen Raafegel vor allem die Aufmerksamkeit des Prinzen auf sich zog. Es war von Palmstroh-Matten gefertigt und konnte, wie es schien, in große horizontale Kniffe gelegt werden, gerade wie die Segel, die man auf den Zeichnungen der chinesischen Djunken sieht.

Als die Nordspitze des Eilandes am späten Nachmittage endlich erreicht war, mußte man bei einer heftigen Regenböe abermals einen breiten Stromarm bis zu einer

andern, noch mehr nach dem rechten Ufer zu gelegenen Insel durchschneiden, — eine harte Probe für die Tgarité! — Dem Gestade dieser Insel in nordnordöstlicher Richtung entlang segelnd, gelangte man zur Mündung des Anapú. Noch vor derselben kamen unsre Reisenden zu einer, an einer kleinen Bucht gelegenen Fazenda. Schöne Cocospalmen standen daneben; an Früchten aller Art und an Geflügel war kein Mangel; auch die Neger fehlten nicht. Doch die Nähe der Menschen und der vermehrte Anbau war es nicht allein, was auffiel, sondern auch der gänzlich veränderte Charakter der Gegend. Die mit üppig wuchernden Wasserpflanzen vermischte schattige Mangle-Waldung, welche ihre weit vorgreifenden Riesenwurzeln in hohen Bogen auf den Spiegel des seichten Flusses herabsendete, verkündete, daß sich die Fahrennden bereits zwischen den sumpfigen und schlammigen Inseln nahe der Mündung des Anapú befanden.

Zum letzten Male im alten Jahre war die Sonne untergegangen und die Sylvesternacht so eben angebrochen, als die Tgarité in den genannten, wenige hundert Schritt breiten, von N. z. S. oder N.-S.-N. kommenden Nebenfluß des Tocantins einlief. Das Festmahl war bereitet, es bestand aus mit Tapioca gemengter Chocolate und aus einer Speise von Tapioca mit Wein und Butter. Auch fehlte es nicht an Punsch, das neue Jahr würdig zu begrüßen. „Um 10 Uhr,“ sagt Prinz Adalbert, „feierten wir mit unsern Lieben im Geiste die Mitternachtstunde, die

ihnen schlug, um 12 Uhr aber bezingen wir unser neues Jahr in Amerika.

Rango noch saß die Gesellschaft traulich beisammen auf der Bedachung der Igarité und sah die hell und mild herniederscheinenden Sterne in dem schmalen, jetzt kaum 100 Schritt breiten, mäandrisch gewundenen Flusse sich spiegeln, während die farbigen Seeleute zum Takte der Ruder ihre melancholische portugiesische Weise sangen, zu der sie nicht müde wurden, immer neue Verse zu improvisiren.

Am 1. Januar 1843 zwischen 4 und 5 Uhr befand man sich im Igarapé-mirim*), einem Nebenflusse des Anapiú. Die Vegetation an seinen Ufern, von welcher der Prinz so viel in dem Werke der Herren v. Spix und v. Martius gelesen, entsprach seinen zu hoch gespannten Erwartungen nur in sehr geringem Maße. Nichts als niedere, mit einzelnen Palmen untermischte Mangle-Büsche ziehen sich zu beiden Seiten hin. Hie und da passirt man Fazendas mit Cocospalmen, und Rocas von Reis, Mandioca und Arapu, einem rothen Farbekraute.

Es war noch früh am Tage, doch schien die Sonne schon recht heiß, als linkerhand die Freguezia de Sta. Anna mit ihrer zweithürmigen Kirche, ihren Ziegeldächern und ihren geweißten Häusern aus der umgebenden Capueira an den schmalen Igarapé-mirim herantrat. Dies waren die

*) Igarapé-mirim bedeutet: der kleine Canal.

ersten Kirchthürme und der erste civilisirte Ort, die unsren Reisenden seit Pará wieder zu Gesicht kamen. Die verschiedenen farbigen Einwohner und die Neger verkündeten bereits durch ihren feistlichen Anzug das neue Jahr. — Bald hinter Sta. Anna, das 5 — 600 Seelen zählt und als der Haupthandelsplatz der Gegend gilt, erreichte man den Canal, den Dom Pedro I. in sechs Monaten von hier bis in den nahen Mojú hat führen lassen. Derselbe macht durchaus nicht den Eindruck, als sei er durch Kunst entstanden. Man würde im Gegentheil den Uebergang gar nicht bemerken, wenn seine Ufer durch die ausgegrabene und zur Seite geworfene Erde nicht etwas erhöht wären. Uebrigens sind diese Aufwürfe so stark überwachsen, daß auch sie eine solche Vermuthung kaum hervorrufen können.

Die Fluth führte das Boot durch den kurzen und nur etwa 20 Schritt breiten Canal, der so seicht ist, daß man ihn nur bei Hochwasser befahren kann, bis zu seiner Einmündung in den Mojú. Hier mußte man stundenlang liegen bleiben, denn im Mojú fluthete es auch sehr stark, doch den vorwärts Segelnden entgegen. Erst mit dem Anfange der noch reißenderen Ebbe konnte man sich seinen breiten, gelbgrauen Wassern überlassen, welche die Sgarité pfeilschnell mit sich fortrissen.

Mit dem Eintritt in diesen mächtigen Strom veränderte sich, wie mit einem Zauberschlage, die ganze Vegetation. Der prachvollste, riesige Urwald, der zugleich

alles Großartige und alles Liebliche vorführte, was unsre Reisenden nur immer in den Wäldern Brasiliens gesehen, stieg an den Ufern auf, als wolle er ihnen den Abschied noch zu guter Letzt recht schwer machen oder sie gar durch die Entfaltung all' der verführerischen Reize der Tropennatur an seine stillen, zauberischen Schatten bannen. Kolossale, majestätische Stämme mit leichten Laubbäckern, undurchdringliche, wandartige Lianenmassen, mit schönen Blumen bestreut und mit allen erdenklichen Palmenarten untermischt, von denen immer eine die andere an Schönheit und Grazie zu übertreffen suchte, begleiteten das linke Ufer, dem man jetzt folgte. Außerst malerisch wußten die Palmen sich um die vielen kleinen, schattigen, nischenartigen Waldeinbuchtungen, um diese abgeschlossenen Heiligtümer zu gruppieren, in welchen die Strahlen der Abendsonne sie kaum zu erreichen vermochten, während sich hie und da eine kühne Passiúba, die leichten Luftwurzeln mit einem Häuflein grüner Wasserpflanzen umgeben, auf einem vom Ufer getrennten Brocken Landes, 10 bis 20 Schritt weit vom festen Boden, gleichsam wie auf einem abgerissenen Inselchen, fest und anmuthig aus dem Flusse erhob, als wollte sie sich recht von allen Seiten bewundern lassen. Ueberhaupt schienen hier, wie der Prinz bemerkt, die reizenden, graziösen Passiúbas unter allen Palmenarten die vorherrschenden zu sein, nächst ihnen aber die Najá- und Baccaba-Palmen, während die Miriti sich nur spärlich zeigte.

Hatte sich gestern nur dann und wann ein einzelnes Haus am Waldrande gezeigt, so sah man dafür bei der heutigen Fahrt (2. Januar) den Mojú abwärts, besonders auf dem sich 30 bis 50 Fuß über den Spiegel des Stromes erhebenden Plateau des rechten Ufers, die Fazendas immer mehr an Zahl und Größe zunehmen. So kündigte sich allmählig die Nähe der Cidade an. Vor allem aber zog die bedeutendste unter diesen Fazendas, die schöne Besitzung des Obersten Bricio, Tacuarary, die Aufmerksamkeit auf sich. Sie liegt an der Mündung des breiten Acará, eines rechten Nebenflusses in den Mojú. Das Wohnhaus, ein stattliches Gebäude, ist von einem schönen Garten, von großen Zuckerplantagen und ausgedehnten Weiden umgeben.

Vor sich, nach der Mündung des Mojú zu, auf welchem einzelne kolossale Baumstämme schwammen, hatten die Fahrenden den gewohnten Anblick der sich auf den Spiegel des Stromes herabsenkenden Himmelsfugel. Später hielten sie linkerhand an dem Ufer der großen Ilha do Mojú, wo die Sgarité zwischen den Luftwurzeln schattiger Mangle festgelegt wurde, um hier die Ebbe zu erwarten. Als diese am Nachmittage das Boot schnell der Mündung zuführte, tauchte zuerst die Ilha das Onças am Horizonte auf, und darauf, noch mehr links, in blauer Ferne, die Insel Arapiranga, während an den Ufern die Fazendas und Zuckerpflanzungen sich mit jedem Augenblicke mehrten und die ganze Gegend sich bald in einen einzigen Garten von den prächtigsten Bäumen, Lianen und Blumen verwandelte.

Um 5 Uhr Nachmittags trat die Spitze des Arsenal's hinter den dunklen Wäldern des rechten Ufers hervor. — Da endlich erschien wiederum Pará, das langersehnte Pará, mit seinen Thürmen und stattlichen Gebäuden! Nicht lange, so zeigte sich auch der Growler auf der Rhebe. — Jetzt war an Bord der Sgarité Alles in Thätigkeit; sie wurde gewaschen, geputzt und so schön gemacht, als es die vorhandenen Mittel nur zuließen. Dann ging die Gesellschaft an ihre eigene Toilette. — Inzwischen ward die Doppelmündung des Rio Mojú und des Guamá durchschnitten, obgleich Fluth und Wind sich kräftig entgegenstemmten. So war es denn bereits finstre Nacht geworden, als man die dunkle Masse des Growler neben sich erblickte. „A boat ahoi!“ rief die Schildwacht der Sgarité entgegen, die gerade auf das Fallreep zusteuerte. „Ay, Ay!“*) gab man zur Antwort, in der Hoffnung, zu überraschen. Doch in demselben Augenblick stürzte schon alles Volk in die Wandten, und ein freudiges „Three times three!“ schallte entgegen! Der erste Lieutenant, Mr. Lodwick, empfing in Abwesenheit des Capitain

*) Auf den britischen Kriegsschiffen ist es Sitte, auf das Anrufen der Schildwacht, wenn gerade Offiziere des Schiffes sich in dem Boote befinden, „Ay, Ay!“ zu antworten. Ist der Capitain darin, so wird der Name des Schiffes genannt; ist es aber das Boot des Admirals, so heißt die kurze Antwort: „Flag!“ Kommen jedoch Boote zurück, in denen sich kein Offizier befindet, so ruft man „No, No!“ der Schildwacht zu, damit sich Niemand zum Empfange bemüht.

Buckle, welcher gerade am Lande war, den Prinzen an der Treppe.

So war denn die Flußexpedition unserer Gesellschaft glücklich beendet. Man kann sich denken, mit welcher Freude die Reisenden, nach sechswöchentlicher Abwesenheit, das Verdeck des Growler betraten, wo ihre guten Bekannten sie auf das herzlichste willkommen hießen. Auch die ganze Mannschaft drängte sich freudig heran, all' die seltenen Dinge zu betrachten, die man mitgebracht hatte; vor allem aber war der Jubel der Schiffsjungen groß, als die Boa-Haut auseinandergerollt wurde. Unterdessen langte auch Capitain Buckle an, mit dem der Prinz noch eine Stunde und mehr bei einer Tasse Thee in der comfortablen Cajüte am Spiegel verplauderte, während die Reiseführten Seiner Königlichen Hoheit in der „Gunroom“ den übrigen Offizieren noch lange von ihren Erlebnissen erzählten. —

Bereits am 4ten Januar verließ unsre Gesellschaft, gegen Morgen, die Rhede von Pará, begrüßt von den dort ankernden französischen und brasilianischen Kriegsschiffen, und dampfte, nachdem man abermals die Bänke an der Mündung des Parástromes glücklich hinter sich hatte, fröhlich dem Ocean zu. —

Am 6ten, noch vor Sonnenuntergang, passirte man die Barre von S. Luiz de Maranhã und warf den Anker vor der völlig europäisch aussehenden Stadt, die, ähnlich wie Syracus, sich auf einem langen Höhenrücken hinzieht,

der als Landzunge weit in die umgebende Bucht vorspringt. Bei dem Anblick der kahlen, sandigen Höhen ringsumher, auf denen kein Wald, sondern nur wenig niederes Gestrüpp zu entdecken war, hätte man sich leicht, wie mit einem Zauberschlage, nach den heimischen Gestaden versetzt wähnen können, wenn nicht einzelne, über die Dächer der Cidade hervorragende prächtige Palmen eindringlich daran gemahnt hätten, daß man sich nur ein paar Grade vom Aequator befand.

Am 8ten Mittags verließen unsre Reisenden S. Luiz, umschifften am 13ten, während sich die starke Strömung, mit der sie bisher gekämpft, in eine ihnen günstige verwandelte, um Mittag Cap Toira, die eigentliche Ostspitze Südamerika's, und vor Sonnenuntergang Cabo S. Roque, die sich beide als waldbedeckte Dünenreihen darstellen, und bereits am Abend des folgenden Tages ankerten sie auf der Rhyde von Pernambuco, das, im Verein mit den flachen, sich im S. daran schließenden Ilhas dos Coqueiros (Cocoanut-Inlands) und dem reizenden, sich im N. mit seinen Kirchen und Klöstern auf einem steilen, vorspringenden Rande erhebenden Olinda, ein ebenso ausgedehntes als eigenthümliches Panorama bildet.

Pernambuco, das durch seine Bauart noch heute seinen holländischen Ursprung verkündet, besteht eigentlich aus drei, durch Brücken verbundenen Städten: aus der Hafenstadt Recife, die am Südbende einer am Fuße der Höhe von Olinda beginnenden Meerung gelegen ist, aus dem die

Cocoswälder des Festlandes säumenden Stadttheile Boavista, dem Sitze des Präsidenten der Provinz, und aus der zwischen beiden liegenden Inselstadt S. Antonio. Vor Recife zieht sich ein langes, schützendes Felsenriff hin, gleichsam ein natürlicher Wellenbrecher, an dem die Wogen des Oceans unausgesetzt branden. Zwischen beiden liegt der schmale, aber sichere Hafen, dessen Eingang sich an dem, durch einen hohen Leuchthurm und das Fort Picaõ oder do Mar kenntlichen Nordende des kaum über dem Meeresspiegel hervorragenden Felsendamms befindet. Zwei andere Forts, do Brum und do Buráco, erheben sich etwa auf der Mitte der sandigen Zunge nach Olinda zu.

Nach einem Aufenthalt von noch nicht 24 Stunden lichtete man am 15ten Januar um 2 Uhr Nachmittags die Anker, umschiffte an demselben Abende Cap S. Agostinho, und erreichte am 17ten Bahia, nachdem man zwischen dem Leuchthurme von Cap S. Antonio — das den nördlichen Winkel der Bucht vom Ocean scheidet und auf seiner innern Seite und seinem langen Rücken die zweite Stadt des Reiches trägt — und der großen aber nicht hohen Insel Itaparica in die enorme Bahia de Todos os Santos eingelaufen war.

S. Salvador baut sich amphitheatralisch zwischen dem frischesten Grün den baumreichen Abhang hinan, krönt mit seinem schönsten Stadttheil den lieblichen Hügel, und setzt sich oben durch die, aus den zahlreichen Landhäusern der Consaln und der Kaufleute gebildete Vorstadt Victoria, an

welche sich der schattige Passeio publico anschließt, fast bis zu seinem steilen Südende fort, zu dessen Füßen der hohe Faro auf sandiger Spitze gegen die Einfahrt vorspringt. Auf der entgegengesetzten Seite der Stadt senkt sich der hohe Rücken allmählig herab, bis er sich in der Gegend der zweithürmigen Kirche „Nosso Senhor do Bom Jim“ gänzlich verflacht, die sich im Hintergrunde an dem fernen Saume der Wälder des Festlandes auf dem sandigen Strande des Golfes erhebt. Von hier an sind die Ufer kaum noch zu erkennen, indem nur die höheren Theile der Küste noch inselartig über dem Wasserspiegel hervorragen.

Bereits am folgenden Tage ging der hohe Reisende vom Growler wieder auf den S. Michele über, der, von Montevideo kommend, Seine Königliche Hoheit hier erwartete. Am 21sten Nachmittags lichtete die Fregatte die Anker und ging, den Landwind benutzend, unter Segel, nachdem der Prinz und seine Gefährten von ihrem treuen Reisegenossen, dem Consul Theremin, von Capitain Buckle, den übrigen Offizieren des Growler und Doctor Sippold Abschied genommen hatten. — Erst mit der unter sinkenden Sonne entschwanden die reizenden Gestade Brasiliens völlig ihren Blicken.

Am 6ten Februar wurde die Linie passirt, und in der Nacht vom 9ten zum 10ten leuchtete unsern Reisenden zum letzten Male das Südkreuz. — Am 18ten sahen sie das erste Seegrass vorübertreiben. Am Nachmittage durchschnitten sie den Wendekreis, und wenige Tage darauf, am

21sten Februar verließ sie endlich der Nordost-Passat, nachdem er einundzwanzig Tage hindurch geweht und die Fregatte bis zum Meridian, welcher auf dem halben Wege zwischen der Great Newfoundland-Bank und der Outer-Bank hindurch geht, nach W. verschlagen hatte; dagegen blieb das Seegras bis zum 26sten Februar ihr treuer Begleiter.

Am 4ten März um 2 Uhr Nachmittags zeigten sich die geblichen, verbrannten Höhen von Cap Espichel, denen man jedoch, da Wind und See entgegen waren, am Abend wieder den Rücken wendete. Die nämlichen Ursachen hielten den S. Michele auch den 5ten über von der Küste Portugals entfernt. Am Morgen des 6ten aber befanden sich unsre Reisenden auf der Höhe von Cap Roca, dem senkrechten Absturz am Ende der letzten Ausläufer der blauen Serra de Cintra, jenes scharfen, zackigen Grathes, der auf einer seiner Spitzen die reizende Penha, das Lustschloß des Königs, trägt.

Im Vordergrunde dehnt sich, am Fuße jener Kette, eine braungelbliche Ebene aus, die gegen die brandende See abstürzt und an die sich die Weste S. Julião anschließt. Es war windstill, doch erhob sich bald aus dieser, bald aus jener Himmelsgegend ein kaum merkliches Lüftchen, was dem Offizier der Wache und der Mannschaft nicht wenig zu schaffen machte. Indes die stolze Fregatte sich so zwecklos auf den Wellen schaukelte, näherten sich ihr viele Fischerboote mit hohen Segeln, und in einem ähnlichen

Fahrzeuge der Lootse. — Bald war er auf dem Verdeck. Ein hagerer Mann, in einer fahlgelben, sonderbar geschweiften Jacke, in hohen Reiterstiefeln mit einem spanischen Hut auf dem Kopfe, hatte diese erste europäische Erscheinung etwas höchst Sonderbares. Er ging sogleich an's Werk, denn ein wenig Wind hatte sich erhoben.

In Folge der großen Sandbänke, des Cachopo do Norte und des Cachopo do Sul, ist die Einfahrt in den Tajo gar nicht so leicht. Der Lootse steuerte zwischen beiden hindurch, hielt sich aber dabei zu weit südlich. — Je mehr man sich der Barre näherte, um so mehr verschwand der lichte, blaugraue Höhenzug von Cap Espichel hinter dem abgerundeten Sandberge des linken Ufers, dessen flacher, gegen die Einfahrt vorspringender Fuß das Thurmsort Bugia und den Leuchthurm trägt. Schon zeigte sich auf dem rechten Tajo-Ufer das weiße Riesenschloß von Ajuda; schon sah man den Thurm von Belém sich auf einer sandigen Zunge erheben und in der Ferne die großartige Stadt sich von den Höhen herab gegen den Spiegel des Tajo senken, auf dem sich sogar die Kriegsschiffe bereits unterscheiden ließen, zwischen denen unsre Reisenden in Gedanken ihren Ankerplatz suchten, — als plötzlich das Rauschen der nahen Brandung allen diesen lockenden Ausichten ein Ende machte: denn eben stand die Fregatte im Begriff, von dem stark ausgehenden Strome getragen, gerade auf den Cachopo do Sul zu laufen! Der Wind war zwar günstig, doch so schwach, daß alle Mittel,


das Schiff zum „Abfallen“ zu bringen, fruchtlos blieben; es mußte daher schnell backgeprägt und der Anker in 15 Faden geworfen werden. Gleich darauf wurde die Varrasse ausgehißt und ein Wurfanker ausgebracht, um die Fregatte von dem gefährlichen Punkte zu entfernen.


Damit war für heute das Tagewerk vollendet. Der Bootse, dessen sonderbares Aeußere an längst vergangene Zeiten mahnte, war der alleinige Urheber dieser Verzögerung. Er fühlte es auch, denn den ganzen Abend über ging er in trüber Stimmung in der matt erleuchteten Batterie auf und ab; dafür brachte er jedoch die Fregatte den 7ten glücklich auf die Rade, und um 1 Uhr Nachmittags ging der S. Michele daselbst vor Anker.

Der Aufenthalt Seiner Königlichen Hoheit in dem schönen Lissabon war kurz. — „Mit schwerem Herzen,“ schreibt Prinz Adalbert am Schluß seines Tagebuches, „schied ich von meinen Freunden auf dem S. Michele, und lange noch suchten meine Augen, als wir auf dem „Montrose“ aus dem Tajo dampften, die schlanken Masten der stolzen Fregatte, welche die Gnade Seiner Majestät des Königs von Sardinien mir so lange Zeit hindurch zur Verfügung gestellt und auf welcher ich so glückliche Tage verlebt hatte, als sie schon längst hinter dem gelblichen S. Juliao verschwunden war. — Ich eilte über England nach der Heimath, um der Königin Victoria persönlich meinen Dank zu Füßen zu legen für die vielfache Aufmerksamkeit, die mir von Seiten der britischen Behörden,

und vor allem von der Admiralität, zu Theil geworden war, und langte am 27sten März Abends glücklich wieder in Berlin an, wo mir nicht allein die große Freude ward, meine Eltern wiederzusehen, sondern auch die in Berlin anwesenden Glieder der königlichen Familie, die zufällig gerade bei ihnen versammelt waren, durch meine Ankunft zu überraschen.“














BRASILIANA DIGITAL

ORIENTAÇÕES PARA O USO

Esta é uma cópia digital de um documento (ou parte dele) que pertence a um dos acervos que participam do projeto BRASILIANA USP. Trata-se de uma referência, a mais fiel possível, a um documento original. Neste sentido, procuramos manter a integridade e a autenticidade da fonte, não realizando alterações no ambiente digital - com exceção de ajustes de cor, contraste e definição.

1. Você apenas deve utilizar esta obra para fins não comerciais. Os livros, textos e imagens que publicamos na Brasiliiana Digital são todos de domínio público, no entanto, é proibido o uso comercial das nossas imagens.

2. Atribuição. Quando utilizar este documento em outro contexto, você deve dar crédito ao autor (ou autores), à Brasiliiana Digital e ao acervo original, da forma como aparece na ficha catalográfica (metadados) do repositório digital. Pedimos que você não republique este conteúdo na rede mundial de computadores (internet) sem a nossa expressa autorização.

3. Direitos do autor. No Brasil, os direitos do autor são regulados pela Lei n.º 9.610, de 19 de Fevereiro de 1998. Os direitos do autor estão também respaldados na Convenção de Berna, de 1971. Sabemos das dificuldades existentes para a verificação se um obra realmente encontra-se em domínio público. Neste sentido, se você acreditar que algum documento publicado na Brasiliiana Digital esteja violando direitos autorais de tradução, versão, exibição, reprodução ou quaisquer outros, solicitamos que nos informe imediatamente (brasiliiana@usp.br).